

PROGRAM ROZVOJA OBCE ZEMIANSKE KOSTOĽANY

PROGRAMOVACIE OBDOBIE 2015-2020

Zemianske Kostoľany	
Erb	**Vlajka**
	

Mapa

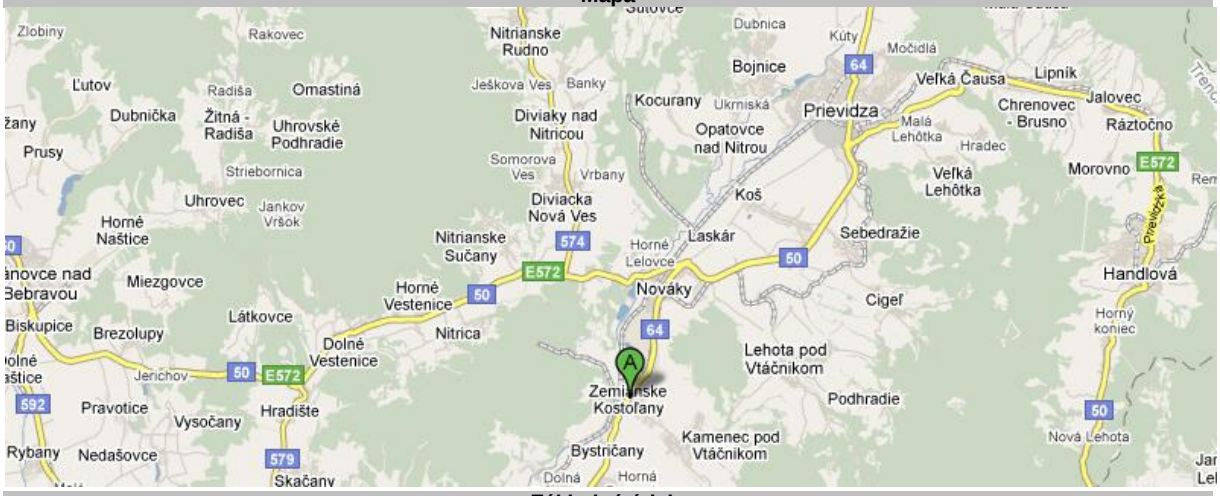

Základné údaje	
Kraj:	Trenčiansky
Okres:	Prievidza
Región:	Horná Nitra
Poloha:	00° 00' 00" s. š. 00° 00' 00" v. d.
Nadmorská výška:	m n.m.
Rozloha:	km²
Počet obyvateľov:	1683 *(31.12.2004)*
Hustota obyvateľstva:	obyvateľ(ov)/km^2
Prvá písomná zmienka:	1331
Nacionále	
Štatistická územná jednotka:	514454
EČV:	PD
PSČ:	972 43
Telefónna predvoľba:	046
Oficiálne adresy	
Adresa obecného úradu:	4. Apríla 60/28 972 43 Zem. Kostoľany
Web:	www.zemianskekostolany.sk/
E-mail:	obecz.kostolany@stonline.sk
Telefón:	54 66 133, 54 66 016
Fax:	54 66 181

OBSAH

1 ÚVOD 5

2 ZÁKLADNÁ CHARAKTERISTIKA OBCE 10

2.1 HISTÓRIA OBCE 10
2.2 PRÍRODNÉ POMERY 11
2.3 TECHNICKÁ INFRAŠTRUKTÚRA 15
2.4 DOPRAVA 20
2.5 ŽIVOTNÉ PROSTREDIE 23
2.6 OBYVATEĽSTVO 28
2.7 VZDELANIE A ZAMESTNANOSŤ 31
2.8 BÝVANIE 33
2.9 PODNIKATEĽSKÉ SUBJEKTY 34
2.10 ŠKOLSTVO A VZDELANIE 36
2.11 SOCIÁLNA SFÉRA 37
2.12 ZDRAVOTNÍCTVO 38
2.13 ŠPORT 38
2.14 KULTÚRA 39
2.15 UBYTOVACIE ZARIADENIA 40
2.16 STRAVOVACIE A REŠTAURAČNÉ SLUŽBY 40
2.17 CESTOVNÝ RUCH 41
2.18 REKAPITULÁCIA ROZPOČTU OBCE ZA ROKY 2003 – 2007 41
2.19 SAMOSPRÁVA 42

3 VÍZIA A POSLANIE OBCE ZEMIANSKE KOSTOĽANY 44

4 PRIORITNÉ ROZVOJOVÉ OBLASTI OBCE 47

5 SWOT ANALÝZY 49

5.1 HOSPODÁRSTVO A VEDECKO-TECHNICKÝ ROZVOJ 52
5.2 DOPRAVA A KOMUNIKÁCIE 53
5.3 TECHNICKÁ INFRAŠTRUKTÚRA 54
5.4 ODPADOVÉ HOSPODÁRSTVO 55
5.5 ŽIVOTNÉ PROSTREDIE 56
5.6 SOCIÁLNA OBLASŤ A ZDRAVOTNÍCTVO 57
5.7 ŠKOLSTVO A ŠPORT 58
5.8 KULTÚRA 60
5.9 PROPAGÁCIA A CESTOVNÝ RUCH 61
5.10 ADMINISTRATÍVA A BEZPEČNOSŤ 62
5.11 INFORMATIZÁCIA OBCE 62
5.12PROBLÉMOVÁ ANALÝZA – HLAVNÉ ODVETVOVÉ DISPARITY A VYMEDZENIE CIEĽOVÝCH SKUPÍN SO SÚSTREDENOU PODPOROU OBCE ZEMIANSKE KOSTOĽANY 64

6 STRATEGICKÝ CIEĽ 71

6.1 PROGRAM 1. HOSPODÁRSTVO A VEDECKO-TECHNICKÝ ROZVOJ 73
6.2 PROGRAM 2. DOPRAVA A KOMUNIKÁCIE 75
6.3 PROGRAM 3. TECHNICKÁ INFRAŠTRUKTÚRA 76
6.4 PROGRAM 4. ODPADOVÉ HOSPODÁRSTVO 77
6.5 PROGRAM 5. ŽIVOTNÉ PROSTREDIE 78
6.6 PROGRAM 6. SOCIÁLNE SLUŽBY A ZDRAVOTNÍCTVO 80
6.7 PROGRAM 7. VZDELÁVANIE A ŠPORT 81
6.8 PROGRAM 8. KULTÚRA 83
6.9 PROGRAM 9. PROPAGÁCIA A CESTOVNÝ RUCH 85
6.10 PROGRAM 10. ADMINISTRATÍVA A BEZPEČNOSŤ 86
6.11 PROGRAM 11. INFORMATIZÁCIA OBCE 86

7 MERATEĽNÉ INDIKÁTORY 87

7.1 PROGRAM 1. HOSPODÁRSTVO A VEDECKO-TECHNICKÝ ROZVOJ 87
7.2 PROGRAM 2. DOPRAVA A KOMUNIKÁCIE 90
7.3 PROGRAM 3. TECHNICKÁ INFRAŠTRUKTÚRA 91
7.4 PROGRAM 4. ODPADOVÉ HOSPODÁRSTVO 93
7.5 PROGRAM 5. ŽIVOTNÉ PROSTREDIE 93
7.6 PROGRAM 6. SOCIÁLNE SLUŽBY A ZDRAVOTNÍCTVO 95
7.7 PROGRAM 7. VZDELÁVANIE A ŠPORT 97
7.8 PROGRAM 8. KULTÚRA 99
7.9 PROGRAM 9. PROPAGÁCIA A CESTOVNÝ RUCH 101
7.10 PROGRAM 10. ADMINISTRATÍVA A BEZPEČNOSŤ 102
7.11 PROGRAM 11. INFORMATIZÁCIA OBCE 1026

8 AKČNÝ PLÁN 104

8.1 PROGRAM 1. HOSPODÁRSTVO A VEDECKO-TECHNICKÝ ROZVOJ....104
8.2 PROGRAM 2. DOPRAVA A KOMUNIKÁCIE....112
8.3 PROGRAM 3. TECHNICKÁ INFRAŠTRUKTÚRA....114
8.4 PROGRAM 4. ODPADOVÉ HOSPODÁRSTVO....117
8.5 PROGRAM 5. ŽIVOTNÉ PROSTREDIE....119
8.6 PROGRAM 6. SOCIÁLNE SLUŽBY A ZDRAVOTNÍCTVO....123
8.7 PROGRAM 7. VZDELÁVANIE A ŠPORT....127
8.8 PROGRAM 8. KULTÚRA....132
8.9 PROGRAM 9. PROPAGÁCIA A CESTOVNÝ RUCH....136
8.10 PROGRAM 10. ADMINISTRATÍVA A BEZPEČNOSŤ....139
8.11 PROGRAM 11. INFORMATIZÁCIA OBCE....139

9 FINANČNÝ PLÁN PROGRAMU....141

9.1 PROGRAM 1. HOSPODÁRSTVO A VEDECKO-TECHNICKÝ ROZVOJ....141
9.2 PROGRAM 2. DOPRAVA A KOMUNIKÁCIE....144
9.3 PROGRAM 3. TECHNICKÁ INFRAŠTRUKTÚRA....145
9.4 PROGRAM 4. ODPADOVÉ HOSPODÁRSTVO....147
9.5 PROGRAM 5. ŽIVOTNÉ PROSTREDIE....148
9.6 PROGRAM 6. SOCIÁLNE SLUŽBY A ZDRAVOTNÍCTVO....150
9.7 PROGRAM 7. VZDELÁVANIE A ŠPORT....152
9.8 PROGRAM 8. KULTÚRA....154
9.9 PROGRAM 9. PROPAGÁCIA A CESTOVNÝ RUCH....155
9.10 PROGRAM 10. ADMINISTRATÍVA A BEZPEČNOSŤ....157
9.11 PROGRAM 11. INFORMATIZÁCIA OBCE....158

10 ZABEZPEČENIE PHSR....159

10.1 FINANČNÉ ZABEZPEČENIE PHSR....159
10.2 ADMINISTRATÍVNE ZABEZPEČENIE PHSR....159

11 MONITOROVANIE PHSR....160

11.1 SPÔSOB MONITOROVANIA PHSR....160
11.2 VYHODNOCOVANIE A SPÔSOB MODIFIKOVANIA PHSR....160

12 ZÁVER....161

13 POUŽITÁ LITERATÚRA....162

1 ÚVOD

Dokument „ Program hospodárskeho a sociálneho rozvoja obce Zemianske Kostoľany s výhľadom do roku 2018 (PHSR) je strednodobý strategický dokument, ktorý na základe analýzy hospodárskeho a sociálneho rozvoja obce stanovuje jeho strategické ciele a priority rozvoja. Je prostriedkom na napĺňanie vízie ďalšieho smerovania rozvoja obce. Programom hospodárskeho a sociálneho rozvoja obce Zemianske Kostoľany sa uskutočňuje podpora rozvoja na úrovni miestnej samosprávy s dôrazom na sociálnu, ekonomickú a kultúrnu sféru. Je to program cielených opatrení, navrhnutý pre oživenie sociálneho, ekonomického a kultúrneho rozvoja obce Zemianske Kostoľany, ktorý na základe výsledkov ročného hodnotenia bude priebežne aktualizovaný a doplňovaný.

Bol spracovaný na základe zákona Národnej rady SR č. 503/2001 Z. z. VZNP o podpore regionálneho rozvoja, ktorý definuje Program hospodárskeho a sociálneho rozvoja obce ako strednodobý programový dokument, obsahujúci analýzu hospodárskeho a sociálneho rozvoja obce, hlavné smery jej vývoja, ustanovenie cieľov, prvoradých potrieb a úloh vo všetkých oblastiach života obce. Súčasťou programu je aj návrh jeho administratívneho a finančného zabezpečenia. Zákon stanovuje aj úlohy, týkajúce sa vypracovávania, schvaľovania, zabezpečenia plnenia a pravidelného vyhodnocovania predmetného programového dokumentu. Pri spracovaní programu boli rešpektované zásady regionálnej politiky vlády Slovenskej republiky a princípy regionálnej politiky Európskej únie zakotvené najmä v nariadení Rady (ES) č. 1266/1999 (nariadenie o štrukturálnych fondoch).

Program sociálneho, ekonomického a kultúrneho rozvoja obce Zemianske Kostoľany je súčasťou sústavy základných dokumentov podpory regionálneho rozvoja v Slovenskej republike. Táto sústava je členená na strategické a programové dokumenty vypracovávané na úrovni štátu, sektorov, samosprávnych krajov, regiónov a obcí a programové dokumenty Európskej únie (pre využitie zdrojov predvstupových a štrukturálnych fondov).

Podpora regionálneho rozvoja sa uskutočňuje v súlade s programovaním na základe :

- Národného strategického referenčného rámca 2007 - 2013.
- Programu rozvoja vidieka 2007 – 2013.
- Národného plánu regionálneho rozvoja, ktorý je základný strednodobý strategicko – plánovací dokument na rozvoj regiónov vypracovaný spravidla na päť až sedem rokov. Jeho súčasťou je Regionálny operačný program regiónu NUTS III Trenčianskeho kraja a NUTS II Slovensko – Západ.
- Regionálneho operačného programu, ktorý je strednodobý dokument vypracovaný na úrovni druhého stupňa podľa klasifikácie štatistických územných jednotiek. Regionálny operačný program vypracúvajú samosprávne kraje vo vzájomnej spolupráci v rámci regiónu na úrovni druhého stupňa podľa klasifikácie štatistických územných jednotiek (NUTS II).
- Sektorového operačného programu, ktorý je strednodobý dokument vypracovaný pre vopred určené sektory.
- Programu hospodárskeho rozvoja a sociálneho rozvoja samosprávneho kraja, ktorý je strednodobý programový dokument, je v súlade s cieľmi a prvoradými potrebami ustanovenými v národnom pláne a s podkladom na vypracovanie príslušného regionálneho operačného programu. Jeho vypracovanie zabezpečuje samosprávny kraj.
- Programu hospodárskeho rozvoja a sociálneho rozvoja obce, ktorý je strednodobý programový dokument spracovaný na úrovni obce.
- Národná stratégia trvalo udržateľného rozvoja / Akčný plán trvalo udržateľného rozvoja (NSTUR/APTUR) – ROP prostredníctvom zvyšovania kvality života v regiónoch (posilňovanie inovačných a kohéznych pólov rastu) podporuje polycentrický celoplošný rozvoj územia SR, čím zoslabuje procesy vedúce k trvalo neudržateľnej koncentrácií obyvateľstva do malého počtu centier,
- Koncepcia územného rozvoja Slovenska 2001 (KURS 2001) – rozhodujúci východiskový dokument vo väzbe na ROP, definuje štruktúru osídlenia SR a hierarchiu jeho centier a ťažiskových priestorov, ktoré sú východiskom pre špecifikáciu inovačných a kohéznych pólov rastu NSRR

Programové dokumenty Európskej únie pre využitie štrukturálnych fondov tvoria:

- Národný (regionálny) rozvojový plán (RDP – Regional Development Plan), ktorý je hlavným dokumentom pre vyjednanie podpory zo Štrukturálnych fondov Európskej únie.
- Rámec podpory spoločenstva (CSF – Community Support Framework), ktorý bude vytvorený na základe Národného rozvojového plánu v spolupráci s Európskou komisiou, je hlavným dokumentom vymedzujúcim poskytnutie podpory zo štrukturálnych fondov Európskej únie.
- Sektorové operačné programy (SOP – Sectoral Operation Programme), ako taktické dokumenty vytvorené na úrovni ministerstiev, ktoré rozpracovávajú problémové celky stratégií majúcich plošný (celoštátny) charakter, pre ktoré bude žiadané spolufinancovanie zo zdrojov Európskej únie.
- Regionálne operačné programy (ROP – Regional Operation Programme), ako taktické dokumenty, ktoré budú spracované na úrovni regiónov NUTS II a rozpracovávajú tie problémové celky stratégií, pre ktoré bude žiadané spolufinancovanie zo zdrojov Európskej únie.
- Strategické usmernia Spoločenstva (SUS) – ROP odráža 1 usmernenie SUS t.j. „urobiť Európu a jej regióny atraktívnejším priestorom pre investície a prácu", a súčasne 3 usmernenie SUS t.j.„vytvorenie väčšieho množstva a kvalitnejších pracovných miest"
- Lisabonská stratégia/Národný plán rozvoja (LS/NPR) – ROP prispieva k zvyšovaniu konkurencieschopnosti/atraktivity regiónov podporou rozvoja regionálnej infraštruktúry v póloch rastu - podrobnejšie je tento súlad popísaný na národnej úrovni v rámci prílohy NSRR 7.2.3,

Jednotlivé strategické dokumenty sú vypracovávané vo vzájomnej nadväznosti a postupnosti.

Implementácia
Implementácia Programu hospodárskeho a sociálneho rozvoja obce Zemianske Kostoľany je zložitý a náročný proces. Za jeho realizáciu so zabezpečením všetkých väzieb na strategické a programové dokumenty SR a EÚ budú zodpovední predstavitelia samosprávy obce Zemianske Kostoľany. Návrh spôsobu implementácie bude treba dopĺňať v súlade s organizačnou štruktúrou samosprávneho úradu, jeho kompetenciami v nadväznosti na vývoj v oblasti legislatívy, predovšetkým v oblasti nakladania s finančnými prostriedkami. Pri posudzovaní jednotlivých projektov sme použili procesnú analýzu, ktorej hlavným cieľom bolo analyzovať proces premeny vstupov pomocou použitia súboru finančných, ľudských a technologických zdrojov.

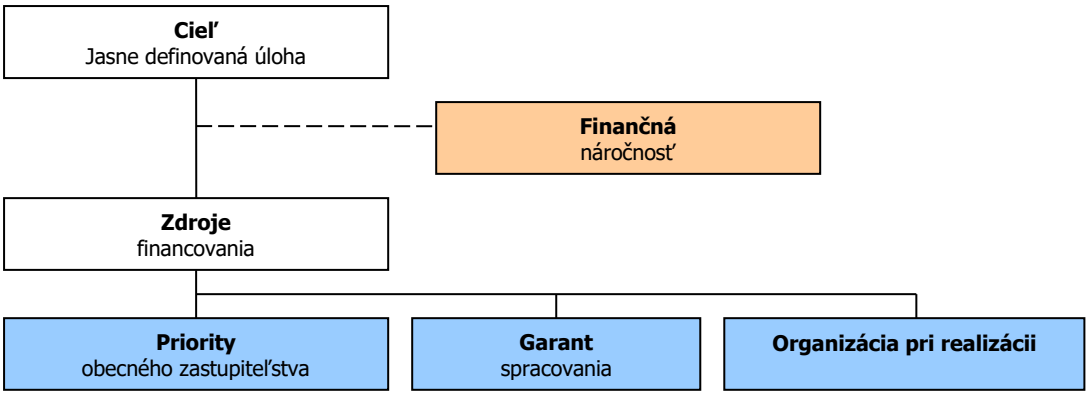

Finančné zabezpečenie
V zmysle zákona č. 503/2001 Z. z. sa financovanie regionálneho rozvoja realizuje na troch úrovniach: Na mikroregionálnej úrovni je možné rozvojové aktivity financovať jedine združovaním zdrojov nižšej úrovne, čiže obcí. Združenie obcí, ktorého je obec členom, nedisponuje spoločným mikroregionálnym fondom, z ktorého by sa mohli financovať rozvojové aktivity, preto zostavenie finančného plánu realizácie programu momentálne nie je relevantné. V súčasnej situácii je možné rozvojové aktivity financovať buď z rozpočtov jednotlivých obcí v prípade individuálnych projektov alebo združením financií viacerých obcí v prípade spoločných projektov. V prípade financovania projektov majúcich význam v kontexte priorít celého kraja zohráva významnú úlohu Trenčiansky samosprávny kraj a financovanie inštitúcií v jeho zriaďovateľskej kompetencii. Ďalšími doplnkovými zdrojmi, ktoré možno definovať na úrovni jednotlivých aktivít sú predovšetkým štrukturálne fondy EU. Ich využitie v rámci jednotlivých aktivít je možné stanoviť len indikatívne bez určenia výšky požadovanej podpory s cieľom prispieť ku koordinácií realizácie rozvojových aktivít.

- Pri zostavovaní finančného plánu a zaisťovaní finančnej podpory je potrebné zamerať sa na tie opatrenia, ktoré sú nedostatočne podporované zo štátneho rozpočtu, alebo nie sú podporované vôbec.
- Pri zabezpečovaní základných potrieb občanov postupuje samospráva podľa zákona číslo 369/1990 Z.z. O obecnom zriadení a v zmysle zákona č. 138/1991 Zb. O majetku obcí v znení neskorších predpisov.
- Na plnenie svojich úloh má obec okrem finančných prostriedkov poukázaných od štátu v rámci delimitácie k dispozícii nasledovné financie: príjmy z miestnych daní a poplatkov, zdroje Štrukturálnych fondov Európskej únie v rámci skráteného programovacieho obdobia 2004 - 2006 a programovacieho obdobia 2007 - 2013.

Zdroje a dokumenty

V súlade so snahou Slovenskej republiky o znižovanie rozdielov na úrovni rozvoja jednotlivých regiónov boli východiskom pri príprave Programu hospodárskeho a sociálneho rozvoja obce Zemianske Kostoľany nasledovné strategické dokumenty:

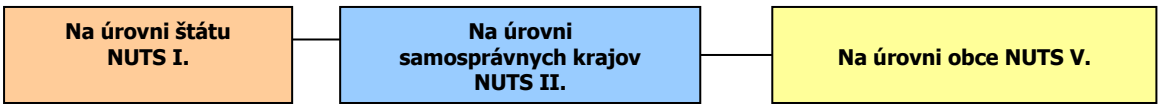

Podporné materiály

Pri vypracovaní Programu hospodárskeho a sociálneho rozvoja obce Zemianske Kostoľany boli použité aj prognostické údaje vypracované Ministerstvom výstavby a regionálneho rozvoja SR. Hlavnou úlohou prognostických údajov je podporiť vypracovanie tohto programu a zabezpečiť tým zvýšenie efektívnosti procesov strategického plánovania a kvality tohto dokumentu. Toto zabezpečenie je dané prepojením Systému strednodobého výhľadu hospodárskeho a sociálneho vývoja a vecnej roviny strategického plánovania.

Sústava priorít NSRR 2007 - 2013

Ciele a opatrenia PHSR Zemianske Kostoľany boli stanovené aj v súlade so sústavou priorít NSRR 2007 - 2013

Tab. 0A Sústava priorít NSRR pre cieľ Konvergencia		
Strategická priorita	**Špecifická priorita**	**Fond**
1. Infraštruktúra a regionálna dostupnosť	1.1 Regionálna infraštruktúra	ERDF
	1.2 Environmentálna infraštruktúra a ochrana životného prostredia	ERDF + KF
	1.3 Dopravná infraštruktúra a verejná osobná doprava	ERDF + KF
2. Znalostná ekonomika	2.1 Informatizácia spoločnosti	ERDF
	2.2 Výskum a vývoj	ERDF
	2.3 Infraštruktúra vysokých škôl	ERDF
	2.4 Podpora konkurencieschopnosti podnikov a služieb najmä prostredníctvom inovácií	ERDF
	2.5 Modernizácia zdravotníctva	ERDF
3. Ľudské zdroje - zamestnanosť, sociálna inklúzia a vzdelávanie	3.1 Moderné vzdelávanie pre znalostnú spoločnosť	ESF
	3.2 Podpora rastu zamestnanosti a sociálnej inklúzie	ESF
4. Technická pomoc (horizontálna)		ERDF

Tab. 0B Sústava priorít NSRR pre cieľ Regionálna konkurencieschopnosť a zamestnanosť		
Strategická priorita	**Špecifická priorita**	**Fond**
1. Infraštruktúra a regionálna dostupnosť	1.1 Regionálna infraštruktúra	ERDF
	1.2 Environmentálna infraštruktúra a ochrana životného prostredia	ERDF
2. Znalostná ekonomika	2.1 Informatizácia spoločnosti	ERDF
	2.2 Výskum a vývoj	ERDF
	2.3 Infraštruktúra vysokých škôl	ERDF

	2.4 Podpora konkurencieschopnosti podnikov a služieb najmä prostredníctvom inovácií	ERDF
3. Ľudské zdroje - zamestnanosť, sociálna inklúzia a vzdelávanie	3.1 Moderné vzdelávanie pre znalostnú spoločnosť	ESF
	3.2 Podpora rastu zamestnanosti a sociálnej inklúzie	ESF

Tab. 0C Horizontálne priority NSRR
A. marginalizované rómske komunity
B. rovnosť príležitostí
C. trvalo udržateľný rozvoj
D. informačná spoločnosť

Zoznam operačných programov NSRR

Priority NSRR sa budú implementovať cez nasledujúcich **11 operačných programov** v rámci jednotlivých cieľov kohéznej politiky EÚ:

- **šesť operačných programov v rámci cieľa Konvergencia,** z toho:
  - štyri operačné programy spolufinancované z ERDF pokrývajúce celú SR okrem Trenčianskeho kraja (Regionálny operačný program, OP Informatizácia spoločnosti, OP Konkurencieschopnosť a hospodársky rast a OP Zdravotníctvo)
  - dva operačné programy spolufinancované z ERDF a KF pokrývajúce celú SR vrátane Trenčianskeho kraja[1] (OP Doprava a OP Životné prostredie)
- **tri operačné programy spoločné pre obidva ciele – cieľ Konvergencia i cieľ Regionálna konkurencieschopnosť a zamestnanosť'**, t.j. pokrývajúce celú SR vrátane Trenčianskeho kraja – jeden spolufinancovaný z ERDF (OP Výskum a vývoj) a dva z ESF (OP Zamestnanosť a sociálna inklúzia a OP Vzdelávanie)
- **jeden Operačný program Technická pomoc** v rámci cieľa Konvergencia pokrývajúci *horizontálne aktivity*, za ktoré je zodpovedný centrálny koordinačný orgán pre NSRR (príprava, riadenie, monitorovanie, hodnotenie, informovanosť, posilňovanie administratívnych kapacít); aktivity finančného riadenia, ktoré zabezpečuje certifikačný orgán a aktivity súvisiace s overovaním riadiacich a kontrolných systémov, vydávaním vyhlásení o ukončení pomoci a kontrolou vzorkových operácií, ktoré zabezpečuje orgán auditu. Komplementárne bude v rámci každého operačného programu vyčlenená finančná alokácia na technickú pomoc vzťahujúcu sa na *špecifické aktivity* príslušného riadiaceho orgánu a sprostredkovateľských orgánov pod riadiacim orgánom;
- **jeden operačný program** spolufinancovaný z ERDF **v rámci cieľa Regionálna konkurencieschopnosť a zamestnanosť'** pre Trenčiansky kraj.

Tab. 0D Zoznam operačných programov				
	Operačný program	**RO**	**SO/RO prvej úrovne**	**fond**
1.	Regionálny operačný program	MVRR SR	regionálne SO/RO na úrovni NUTS 2, resp. NUTS 3	ERDF
2.	Životné prostredie	MŽP SR	-	ERDF, KF
3.	Doprava	MDPT SR	-	ERDF, KF
4.	Informatizácia spoločnosti	ÚV SR		ERDF
5.	Výskum a vývoj[2]	MŠ SR	Agentúra MŠ SR pre štrukturálne fondy EÚ	ERDF
6.	Konkurencieschopnosť a hospodársky rast	MH SR		ERDF
7.	Zdravotníctvo	MZ SR		ERDF
8.	Zamestnanosť a sociálna inklúzia[3]	MPSVR SR	implementačná agentúra pre sociálnu politiku	ESF
9.	Vzdelávanie[4]	MŠ SR	Agentúra MŠ SR pre štrukturálne fondy EÚ, MZ SR	ESF
10.	Technická pomoc	MVRR SR	-	ERDF
11.	Trenčiansky kraj	MVRR SR	-	ERDF

[1] pričom prioritné osi spolufinancované z ERDF sa vzťahujú na celú SR okrem Trenčianskeho kraja a prioritné osi spolufinancované z KF sa vzťahujú na celú SR vrátane Trenčianskeho kraja
[2] v oblasti výskumu a vývoja zahŕňa i cieľ Regionálna konkurencieschopnosť a zamestnanosť
[3] zahŕňa i cieľ Regionálna konkurencieschopnosť a zamestnanosť
[4] zahŕňa i cieľ Regionálna konkurencieschopnosť a zamestnanosť

PHSR sa skladá z hlavného dokumentu a príloh, ktoré sú jeho neoddeliteľnou súčasťou.
Hlavný dokument :

1. *Úvod* - charakterizuje PHSR a proces jeho tvorby

2. *Základná charakteristika obce* - obsahuje najdôležitejšie charakteristické údaje podľa jednotlivých oblastí života obce.

3. *Vízia obce* - obsahuje stručnú charakteristiku prioritných cieľov rozvoja obce.

4. *Prioritné rozvojové oblasti obce* - obsahuje prioritné oblasti rozvoja obce na základe všeobecného konsenzu.

5. *SWOT analýzy* - obsahuje hodnotenie jednotlivých prioritných oblastí obce z hľadiska jeho silných a slabých stránok, príležitostí a ohrození, poukazujúc na disparity – rozdielnosti medzi stávajúcim využitím a potenciálom rozvoja.

6. *Strategické ciele rozvoja* - definuje strategický zámer, jednotlivé strategické ciele rozvoja podľa prioritných rozvojových oblastí a opatrenia na ich zabezpečenie.

7. *Merateľné indikátory* - monitorovanie Programu hospodárskeho a sociálneho rozvoja obce sa vykonáva na základe súboru indikátorov priradených k jednotlivým cieľom a opatreniam (ktoré môžu byť priebežne konkretizované). Indikátory podporujú oprávnenosť verejných výdavkov na jednotlivé opatrenia a zároveň preukazujú ekonomickú účinnosť realizovaných verejných výdavkov.

8. *Akčný plán* - je konkrétny a záväzný harmonogram činností súvisiacich s rozvojom obce v jednotlivých oblastiach sociálno-ekonomického rozvoja, vychádza zo stratégie, je jej logickou súčasťou a realizuje sa prostredníctvom konkrétnych nosných a podporných projektov. Akčný plán obsahuje záväzky týkajúce sa plnenia jednotlivých úloh ako aj zoznam inštitúcií zodpovedných za ich plnenie, predpokladané zdroje financovania, predpokladané objemy rozpočtov, dopad na rozpočet relevantného subjektu, ako aj stav momentálnej pripravenosti projektov. Súčasťou akčného plánu je predpokladaný časový harmonogram.

9. *Finančný plán programu* - predstavuje predpokladaný plán realizácie programu s indikatívne stanovenými výškami rozpočtu.

10. *Zabezpečenie PHSR* - predstavuje definovanie finančných zdrojov, ktoré budú použité na realizáciu programu, ako aj stanovenie administratívnych kapacít, ktoré by mali realizáciu programu hodnotiť, program aktualizovať, atď..

11. *Monitorovanie PHSR* - definuje subjekty poverené monitorovaním programu.

12. *Záver* - stručné zhodnotenie dokumentu, ktorý je otvoreným materiálom, pravidelne ročne vyhodnocovaným a aktualizovaným.

2 ZÁKLADNÁ CHARAKTERISTIKA OBCE

Z hľadiska administratívneho členenia je obec Zemianske Kostoľany súčasťou okresu Prievidza a Vyššieho územného celku Trenčín.

Základná charakteristika obce Zemianske Kostoľany	
Kód obce	514454
Názov okresu	Prievidza
Názov kraja	Trenčianský
Štatút obce	obec
PSČ	972 43
Telefónne smerové číslo	046
Prvá písomná zmienka o obci - meste - rok	1331
Nadmorská výška obce - mesta v m	232
Celková výmera územia obce [m^2]	12 772 322
Hustota obyvateľstva na km^2	133
Zdroj: ŠÚ SR	

Nadmorská výška obce je 232 m.n.m. a radí sa k nízko položeným obciam. Celková výmera územia presahuje 12,7 mil. m^2. Z hľadiska hustoty osídlenia patrí obec k husto zaľudneným obciam.

2.1 HISTÓRIA OBCE

Obec Zemianske Kostoľany leží na brehu rieky Nitry, obkolesená južnými výbežkami Malej Magury zo západu a hrebeňmi Vtáčnika z východu.

Prvá písomná zmienka o obci je z roku 1331. V metačnej listine, ktorá vymedzuje hranicu jej chotára, sa prvýkrát spomína pod názvom Coztulan. Časť obce Dolné Lelovce je písomne doložená z roku 1232 pod názvom Leleuch, keď tvorili súčasť majetku nitrianskeho biskupstva. K Zemianskym Kostoľanom boli Dolné Lelovce pričlenené v roku 1937, dovtedy bol ich život spojený s Hornými Lelovcami, Laskárom a Novákmi, kde mali ostatné pozemkové majetky ich majitelia. História obce je spätá so šľachtickým rodom Kostolániovcov, ktorí sem v 15. st. preniesli svoje rodové sídlo z Hrádku v dnešnom Kamenci pod Vtáčnikom, a vybudovali si okolo r. 1600 ako nové sídlo rodu kaštieľ. Rodina Kostolániovcov plne ovládala obec až do roku 1848, kedy bolo v Uhorsku zrušené poddanstvo. Svoje majetky tu mali aj Rajčániovci, rodina Papež a krátko aj bojnickí Pálfiovci. Časť obce Dolné Lelovce patrila šľachtickej rodine Tarnóczyovcov. Podľa súpisu domov v r. 1601 sa uvádza v obci 55 domov, pričom takmer polovica z nich – 27 – bolo šľachtických, a ako jediní majitelia pozemkov sa uvádzajú práve Kostolániovci. To sa odrazilo aj v pomenovaní obce, keď práve v tomto súpise sa prvýkrát uvádza ako Kostoľany.

Tok dejinných udalostí zanechával v obci a medzi jej obyvateľmi len neveľké zmeny. V čase tureckej okupácie Uhorska (1526 – 1699) bola spolu s okolitými obcami terčom tureckých nájazdov, čo dokazuje aj osobitná daň, vyrubená stavmi tekovskej stolice, na obranu proti Turkom, ktorú obec platila vo výške 1 zlatý a 25 denárov. Vďaka rodu Kostolániovcov, ktorí prijali Lutherovo učenie, našla reformácia svoje zázemie aj v Zemianskych Kostoľanoch. V r. 1736 bol posvätený artikulárny evanjelický kostol, ktorý bol viac ako 200 rokov jediným evanjelickým kostolom na Hornej Nitre. Zemianske Kostoľany boli po celé stáročia neveľkou obcou, ktorej obyvatelia sa živili poľnohospodárstvom a remeslami. Ojedinelým remeslom bolo sitárstvo, ktorému sa v 18. storočí venovali v dvoch remeselných dielňach.

Hospodársky rozvoj zaznamenala obec až pred 2. sv. vojnou, kedy sa v chotári obce za riekou Nitrou začalo s výstavbou vojenských objektov. Tu umiestnená vojenská posádka zohrala významnú úlohu v príprave Slovenského národného povstania a obec sa stala jedným z centier protifašistického odboja na Hornej Nitre. Skutočný rozmach však prišiel až po roku 1945. Vďaka výstavbe tepelnej elektrárne sa obec začala rýchlo rozrastať. Pribudli nové domy a byty, škola, obchody a služby pre obyvateľov, ktorých počet v 70-tych rokoch presiahol 2000. Spolu s ďalšími výrobnými podnikmi v obci a jej blízkom okolí poskytujú dnes zamestnanie obyvateľom obce a okolia. Zemianske Kostoľany sa tak z malej nevýznamnej dedinky stali významným hospodárskym centrom nielen Hornej Nitry.
(http://www.zemianskekostolany.sk/, 12.8.2009)

2.2 PRÍRODNÉ POMERY

Vymedzenie územia

Obec Zemianske Kostoľany sa nachádzajú juhozápadne od okresného mesta Prievidza a juhovýchodne od krajského mesta Trenčín – vzdialené 60,4 km. V rámci aktuálneho administratívno-správneho členenia je zaradená do Veľkého územného celku Trenčín (Trenčiansky samosprávny kraj – okres Prievidza). Vyšším sídelným útvarom je mesto Prievidza vzdialené cca 15 km,. Tam je sústredená vyššia občianska vybavenosť, čiastočne v meste Nováky. Ťažisko pracovných príležitostí pre dochádzajúcich za prácou sa nachádza v meste Nováky a Prievidza. Obec je od hlavného mesta vzdialená viac ako 144 km. Obec je s okresným mestom prepojená cestou I. triedy č. 64. S krajským mestom je obec prepojená medzinárodnou komunikáciou E 572 prechádzajúcou mimo katastrálneho obce cez mesto Nováky.

Katastrálne územie obce má členitý tvar. Nachádza sa v nadmorskej výške 232 - 616 m. n.m. Stred obce vo výške 236 m. Hranica katastra susedí s katastrami obcí Kamenec, Veľká Lehota a mestom Nováky. Intravilán obce je charakteristický tým, že je pomerne veľká časť na západe a východe zalesnená. Mimo zastavaného územia jadrovej obce sa v južnom a severnom smere lesné enklávy vyskytujú len sporadicky.

Bližšie okolie jestvujúceho intravilánu tvorí prevažne zastavané územie okolitých sídel s ich priemyselnými komplexami. Rozloha katastra je viac ako 12,77 mil. m^2.

Geológia

Na geologickej stavbe okolia sa podieľajú všetky stratigraficko-litologické jednotky Západných Karpát. Najstaršie horniny v okolí predstavujú predprvohorné hĺbinné a žilné magmatity - biotické granodiority, kremene, diority, biotické granity ale aj ruly, svory, fylity. Druhohornú obalovú sériu tvoria spodnotriasové arkózy, kremence a pestré bridlice. Plošne rozsiahlejšie sú zastúpené strednotiasové vápence a dolomity. Plošne menšie zastúpenie majú jurské vápence, tmavé bridlice, pieskovce a slieňovce. Krieda je zastúpená hlavne vápencami a slieňovcami.

Treťohorné sedimentálne horniny tvoria výplň Hornonitrianskej kotliny a Podunajskej pahorkatiny. Severné výbežky Podunajskej pahorkatiny a oblasť Hornonitrianskej kotliny je tvorená paleocenní - eocénnymi zlepencami, pieskovcami a ílovcami. Podstatnú časť Hornonitrianskej, ale aj Podunajskej pahorkatiny tvoria hlavne mladoneogénne sedimenty, hlavne jazerné a slabobrakické íly, piesky, štrky a jazerné sedimenty v podobe pieskov a ílov. Neovulkanity predstavuje v povodí rieky Nitry pohorie Vtáčnik, ktoré je budované hlavne andezitmi a ich pyroklastikami.

Najmladšie geologické obdobie zastupujú v území spraše a sprašové hliny, ktoré vytvárajú súvislé pokrovy v oblasti Hornonitrianskej kotliny, Podunajskej pahorkatiny v podobe spraší a sprašových hlín. Svahy a úpätia pohorí prekrývajú deluviálne sedimenty a pozdĺž rieky Nitry aj prítokov. Sú to hlavne nivné sedimenty s ílovito-hlinitými a štrkovitými fáciami (Mazúr, Lukniš, 1980). Intenzívna erózia prevláda na horských územiach povodia s úhrnnou rozlohou 1280 km2 (28,4%). Veterná erózia sa prejavuje v dolnej a strednej časti povodia na úhrnnej rozlohe oklo 1320 km2 (29,3%). Zosuvy pôdy sa vyskytujú v hornej časti povodia, na územiach s rozlohou 120 km2 (2,7%). Úhrnná rozloha krasových území je 270 km2 (6,0%). Priepustnosť hornín je v jednotlivých častiach riešeného povodia rozdielna v závislosti od druhu a porušenia hornín. V priemere je najväčšia v povodí Dolnej Nitry, oveľa menšia je v povodiach Hornej a Strednej Nitry. Nachádza sa tu veľké množstvo vodných zdrojov. V horskej časti povodia sú to pramane a v nížinnej časti studne a vrty.

Vtáčnik

Vtáčnik predstavuje typické vulkanické pohorie tvorené andezitom. Andezity sú výlevnými ekvivalentmi dioritu. Hlavnými minerálnymi zložkami sú plagioklasy, konkrétne andezín a farebné minerály (biotit, amfibol, pyroxény), ktoré tvoria základnú hmotu i výrastlice. Kremeň a draselné živce sa vyskytujú len ako akcesórie, alebo chýbajú. Vývoj v pohorí Vtáčnik je úzko spätý s vývojom v Kremnických vrchoch. Vulkanická aktivita na strednom Slovensku trvala od spodného bádenu po panón (16,5 – 8,5 milónov rokov). Kremnické vrchy a Vtáčnik majú komplikovanú stavbu zloženú z viacerých štruktúrnych jednotiek. Dominantnou štruktúrou v západnej časti Vtáčnika je kremnický graben sformovaný vo vrchnom bádene. Pre oblasť mimo grabenu je charakteristická stratovulkanická stavba s prevahou

epiklastických brekcií nad lávovými prúdmi. Spodnú štruktúrnu etáž v Kremnických vrchoch predstavujú relikty bádenského stratovulkánu (pyroxenický, amfibolicko-pyroxenický andezit a príslušné vulkanoklastiká), v spodnom a strednom bádene táto oblasť zasahovala do oblasti Vtáčnika a Hornonitrianskej kotliny). Do tohto priestoru zasahoval aj okraj distálnej vulkanickej zóny štiavnického stratovulkánu. V riečnom prostredí sa uložili vrstvy polymiktných zlepencov s pieskovcami a pokračujúca subsidencia umožnila vznik jazerno-močiarneho prostredia. Tu došlo k vzniku uhoľných slojov ako sú Handlová a Nováky, ktoré sú bádenského veku. Stredná štruktúrna etáž vo vrchnom bádene je vlastne výplň kremnického grabenu. Na začiatku vývoja sa v oblasti Vtáčnika aktivoval explozívno-extruzívny vulkanizmus hyperstenicko-amfibolických andezitov, došlo k výstupu extruzívnych dómov v okrajových zlomoch grabenu na západnej strane). Spodná časť grabenu je tvorená lávovými prúdmi bazaltických, pyroxenických a leukokrátnych andezitov, autochtónnych a redeponovaných pyroklastík ako aj epiklastík (ich hrúbka sa pohybuje od 350 do 500 m). Vyššia časť výplne je tvorená 500 metrov hrubým komplexom lávových prúdov amfibolicko-pyroxenických a biotiticko-amfibolicko-pyroxenických andezitov. Najmladšie výplne sú roztrúsené extrúzie biotiticko-amfibolických andezitov. Vrchná štruktúrna etáž prekrýva okrajové zlomy). Je zložená z niekoľkých menších stratovulkánov pyroxenických andezitov. Stratovulkány pri západnom a severozápadnom okraji grabenu (aj vtáčnický stratovulkán) budujú od stredu k okrajom uložené lávové prúdy, pyroklastické brekcie a aglomeráty v oblasti centrálnej a blízkej vulkanickej zóny.
(http://sk.wikipedia.org/wiki/Vt%C3%A1%C4%8Dnik_(pohorie) 12.8.2009)
(Konečný, V., Lexa, J., Šimon, L., Dublan, L., 2001: Neogénny vulkanizmus stredného Slovenska. Mineralia Slovaca 33, s. 159 – 178)

Geologický vývoj
Územie horného Ponitria je súčasťou dvoch provincií: Západných Karpát a čiastočne Západopanónskej panvy. Centrálnu Hornonitriansku kotlinu s pretekajúcou riekou **Nitrou**, ktorá je osou teritória, obklopuje reťaz horstiev: Strážovské vrchy, Malá Fatra, Žiar, **Vtáčnik**, Kremnické vrchy, Tribeč. Najvyššie položeným miestom regiónu je **Vtáčnik** s nadmorskou výškou 1346 m. Z geologického hľadiska vývoj oblasti prechádzal zložitými procesmi. Mohutné horotvorné pochody sa odohrávali koncom mladších prvohôr - variské vrásnenie, ale i neskôr v priebehu druhohôr v dobe alpínskeho vrásnenia, ktoré doznelo koncom treťohôr. Na komplikovanej geologickej stavbe, ktorá podmienila bohatú členitosť územia, sa podieľajú prvohorné metamorfované a magmatické horniny, rôzne typy druhohorných usadenín, hlavne karbonátov, treťohorné sedimentárne aj vulkanické horniny - najmä andezity a ich pyroklastiká. Najmladšie sú štvrtohorné usadeniny: štrky, piesky, sute, spraše hliny, travertíny a iné. Najstaršie horniny územia budujú jadrové pohoria: **Malú Maguru** a Suchý na západe územia a Žiar na severe. Z petrografického hľadiska sú jadrá tvorené premenenými rulami, svormi, amfibolitmi, migmatitmi a magmatickými žulami, granodioritmi, menej dioritmi. Na vyvreté horninové typy v **Malej Magure** sa geneticky viažu ložiská rúd zlata, olova, železa ťažených v stredoveku v okolí Nitrianskeho Pravna, v Malinovej, Chvojnici, Diviakoch nad Nitricou, Čavoji a v iných lokalitách, o čom svedčia dodnes zachované pozostatky ryžovísk a píng v ich okolí. Počas druhohornej epochy sa vytvorili charakteristické mezozoické obalové jednotky jadrových pohorí, ktoré spolu s mohutnými príkrovmi (križňanským, strážovským a chočským) budujú horstvá: Strážovské vrchy na západe, Malú Fatru a Žiar na severe, Tribeč len okrajovo na juhu oblasti. Špecifické horninové variety sedimentov (rozmanité litologické typy vápencov a dolomitov, kremencov, pieskovcov, slieňovcov a iných) dokladajú charakter usadzovania, ktorý sa menil podľa hĺbky sedimentačného priestoru mezozoického mora. Pestrosť života v druhohorných vodách dokumentujú vzácne skameneliny bezstavovcov, vyskytujúce sa na viacerých náleziskách regiónu.

Povrchové výstupy starotreťohorných zlepencov, brekcií, piesčitých vápencov, pieskovcov a ílovcov v kotlinovej časti hornej Nitry a predhoriach dokumentujú rozsah paleogénneho mora. Na viacerých miestach ukrývajú horninové súvrstvia množstvo petrefaktov z tohto obdobia. Medzi fosíliami dominujú zastúpením dierkavce (numulity) a koraly, ďalej ulitníky lastúrniky, ježovky, červy. Najznámejšou paleontologickou lokalitou starších treťohôr sú Bojnice.

V mladších treťohorách vznikali na dnešnom území rozsiahle vulkanické pohoria: **Vtáčnik** na východe a severovýchode spolu s Kremnickými vrchmi, ktoré do oblasti zasahujú len okrajovo. Sopečná činnosť vyvrcholila na konci epochy. Počas miocénu boli priehlbiny po obvodoch formujúcich sa horstiev osídlené vegetáciou, ktorá sa stala základom hnedouhoľných ložísk v regióne. V samotných slojoch a sprievodných ílovitých horninách **Handlovsko-nováckej** panvy sa našlo množstvo odtlačkov listov,

ihlíc, plodov a semien rastlín patriacich rôznym floristickým spoločenstvám. Z baní pochádza aj osteologický materiál stavovcov: mastodontov a nosorožcov, či vo výbornom stave zachované fosílie rýb.

Počas štvrtohôr sa vytvoril súčasný vzhľad územia. Vplyvom vonkajších činiteľov prebiehala denudácia horninových komplexov, odnos, ukladanie. Tvorila sa riečna sieť. Vznikali nové povrchové tvary na rozmanitom anorganickom podloží. V pohoriach budovaných andezitmi sa prejavila mechanická nerovnorodosť horninového materiálu. Zvetrávaním sa zvýraznili masy odolnejších andezitových lávových prúdov, ktoré vystúpili z menej odolných pyroklastík. Ďalej sa na hornom Ponitrí uplatnili i prejavy kvartérneho krasovatenia mohutných vápenatých súvrství.
http://www.hornanitra.sk/index.php?str=geologia&lang=sk

Pôdne pomery
Pôdny kryt predstavujú hlavne kambizeme nasýtené, riečnu nivu Nitra pokrývajú fluvizeme,v okolitých pohoriach sú rozšírené kambizeme.

Fluvizeme
Fluvizeme sú mladé, dvojhorizontové A-C pôdy, vyvinuté výlučne z holocénnych fluviálnych, t.j. aluviálnych a proluviálnych silikátových a karbonátových sedimentov (alúviá tokov, náplavové kužele). Sú to pôdy v iniciálnom štádiu vývoja s pôdotvorným procesom slabej tvorby a akumulácie humusu, pretože tento proces je, resp. v nedávnej minulosti bol narúšaný záplavami a aluviálnou akumuláciou. Pre fluvizeme je typická textúrna rozmanitosť, rôzna minerálna bohatosť a rôzne vysoká hladina podzemnej vody, s následným vplyvom na vývoj ďalšieho, glejového G-horizontu. Fluvizeme sú teda pôdy so svetlým, plytkým (tzv. ochrickým) Ao-horizontom zriedkavo presahujúcim hrúbku 0,3 m, ktorý prechádza cez tenký prechodný A/C-horizont priamo do litologicky zvrstveného pôdotvorného substrátu, C-horizontu. V typickom vývoji môžu byť v profile náznaky glejového G-horizontu (glejový oxidačný Go-horizont a glejový redukčno-oxidačný Gro-horizont), čo znamená, že hladina podzemnej vody je trvalo hlbšie ako 1 m. Fluvizeme sú azonálne pôdy, t.j. sú vyvinuté z recentných fluviálnych náplavov v rôznych nadmorských výškach a klimatických oblastiach. V horských oblastiach sú prevažne textúrne ľahké a niekedy až extrémne štrkovité a kamenité. Zrnitostné zloženie sa však mení často aj na tom istom alúviu podľa toho, aký materiál prinášajú prítoky potokov a riek. Na agradačných valoch širších alúvií sú vyvinuté vždy fluvizeme modálne ľahké, v depresiách za nimi je sedimentovaný textúrne ťažší materiál, z ktorého sa vyvinuli (aj ako dôsledok vyššej hladiny podzemnej vody) fluvizeme glejové, vo vhodných klimatických a geologicko-geomorfologických podmienkach tiež ostrovy fluvizemí slaniskových a slancových.
(www.agroporadenstvo.sk,12.8.2009)

Kambizeme
Kambizeme sú trojhorizontové A-B-C pôdy, vyvinuté zo zvetralín vyvretých, metamorfovaných a vulkanických hornín, prevažne nekarbonátových sedimentov paleogénu a neogénu, lokálne tiež z nespevnených sedimentov, napr. z viatych pieskov. Ich humusový A-horizont je v nižších polohách plytký a svetlý, s malým obsahom humusu a často aj na zvetralinách granitov sorpčne nasýtený. Ide o tzv. ochrický Ao-horizont. Vo vyšších, klimaticky extrémnejších nadmorských výškach v ňom narastá obsah surového kyslého humusu a narastá tiež jeho hrúbka, čím sa mení na tzv. umbrický (tmavý, hrubý, sorpčne nenasýtený) Au-horizont. Dominantným diagnostickým horizontom kambizemí je kambický Bv-horizont. Je to metamorfický podpovrchový horizont ktorý vznikol procesom hnednutia (brunifikácie), t.j. oxidického zvetrávania, s fyzikálnou a chemickou premenou prvotných minerálov a tvorbou ílových minerálov, bez ich výraznejšej translokácie. Tento proces dáva horizontu charakteristickú hnedú farbu. Za kambický horizont sa považujú aj iné alterácie pod A-horizontom, napr. zmena farby a štruktúry v dôsledku odvápnenia časti pedonu. Typickým morfologickým znakom kambizemí sú difúzne prechodné horizonty A/B a B/C. Táto vlastnosť si vyžaduje zvýšenú pozornosť najmä pri identifikácii kambizemí nižších polôh ktoré sú celkovo svetlé, s málo kontrastným zafarbením. Kontrastnosť a výraznosť farieb horizontov kambizeme rastie s nadmorskou výškou v dôsledku slabšej mineralizácie a intenzívnejšieho zvetrávania v podmienkach drsnejšej klímy.
(www.agroporadenstvo.sk, 12.8.2009)

Hydrologické pomery
Nadradeným tokom okolitých tokov je rieka Nitra. Priamo obcou preteká okrem rieky Nitra aj Lazný potok, ako pravostranný prítok Nitry.

Vodný potenciál Hornonitrianskej ohrozenej oblasti (HNOO) tvoria povrchové vody povodia rieky Nitry s hlavným tokom Nitrou a jeho prítokmi a spolu s nimi tiež potenciál podzemných a zvláštnych vôd. Podzemné vody v hodnotenom území sa radia do vodohospodárskej oblasti - riečne náplavy rieky Nitry. Zvláštne vody v HNOO sú zastúpené minerálnymi a banskými vodami. V celom území prevláda vysoké využívanie vodných zdrojov na zásobovanie obyvateľstva mesta Prievidza, Handlová a Nováky a ostatných obcí okresov Prievidza a Partizánske. Najvýznamnejší odberatelia povrchových vôd (Elektráreň Nováky, o. z., Zemianske Kostoľany a NCHZ, a. s., Nováky) odobrali 85,8 % odberov povrchových vôd v povodí Nitry. Podzemné vody sa využívali pre zásobovanie obyvateľstva pitnou vodou, v malej miere pre priemysel a poľnohospodárstvo. Sumárne údaje zásob podzemných vôd v hydrogeologických rajónoch zasahujúcich do ohrozenej oblasti sú za okres Prievidza 810 l.s-1.

Nitra
Nitra je slovenská rieka, prameniaca na juhovýchodných svahoch Lúčanskej Malej Fatry. Jej dĺžka bola pôvodne 243 km. , v roku 1950 sa skrátila na 170 km, a to vybudovaním preložky do Váhu. Prekonáva výškový rozdiel 691 m. Má pretiahnutý tvar s asymetricky prevládajúcimi prítokmi, pred preložkou prijíma zľava Žitavu. Významnejšie prítoky Nitry sú: Handlovka, Nitrica – Belianka, Bebrava, Radošinka, Dlhý kanál a Žitava. Ľavostranný prítok Váhu, kam sa vlieva pri obci Komoča.

V hornej a strednej časti povodia priberá okrem mnohých malých, málo vyvinutých prítokov Handlovku z ľavej a Nitricu z pravej strany, nižšie z tej istej strany Bebravu a Radošinku. Na dolnom toku priberá svoj najdlhší (99,3 km) a plochou povodia najväčší (1 243,6 km2) prítok Žitavu so zbernou oblasťou na svahoch Tribeča a Pohronského Inovca. Riečna sústava Nitry je charakterizovaná dlhou hlavnou tepnou s viacerými krátkymi a niekoľkými dlhšími prítokmi. Z Nových Zámkov bol vybudovaný v 60. rokoch 20. storočia umelý kanál, ktorý spojil rieku Nitra s Váhom v obci Komoča, vzdialenej od Nových Zámkov pár kilometrov. Staré koryto rieky Nitra však naďalej existuje. Preteká cez Martovce a spája sa so Žitavou a v Komárne sa vlieva do Váhu. Tento tok Nitry je pokojný, plný vodného života, pripravený na skvelú vodnú turistiku. V Komoči je aj pekná piesočná pláž vhodná na rekreáciu spolu s chatovými oblasťami.
(http://sk.wikipedia.org/wiki/Nitra_(rieka), 12.8.2009)

Podzemné vody
Podzemné vody oblasti riečnych náplavov rieky Nitry patria prevažne k základnému nevýraznému vápenato-horečnato-hydrogénuhličitanovému typu, so zvýšeným obsahom rozpustných látok. Limitné hodnoty normy pre pitnú vodu sú najčastejšie prekračované pre Mn a Fe, ich zvýšené hodnoty sú takmer v celom pozorovanom území, podobne je to u chloridov. Podzemné vody hornej časti tejto vodohospodárskej oblasti (Opatovce nad Nitrou, Nováky, Bystričany) má podľa výsledkov pozorovaní v roku 1995 dobrú kvalitu, k prekročeniu limitných hodnôt Mn a Fe dochádza až v strednej časti pozorovaného územia, kde je kvalita vody ovplyvnená ľudskou činnosťou.

Rozsiahla devastácia v povodí rieky Nitry poškodila využiteľné zásoby podzemných vôd po stránke kvantitatívnej činnosťou baní a úpravou tokov, ale aj po stránke kvalitatívnej. Dôsledkom toho je krytie potreby pitnej vody zo zdrojov mimo povodia (Polerieka, Turček).
(http://www.sazp.sk/slovak/periodika/enviromagazin/enviromc1_3/18voda.html, 12.8.2009)

Klimatické pomery
Klíma Hornej Nitry je vhodná hlavne na pešiu turistiku, nenáročnú zimnú turistiku a lyžovanie, mierne podnebie Bojníc bez veľkých výkyvov poskytuje vhodné podmienky pre rozvoj kúpeľníctva. Nižšia časť kotliny patrí do teplej klimatickej oblasti, stráne pohorí do mierne teplej a najvyššie polohy do chladnej klimatickej oblasti. Priemerné mesačné teploty v letných mesiacoch sa pohybujú od 16,9 do 18,0 a v zimných mesiacoch od - 3,2 do 4,2. Mesiacmi s najvyšším priemerným mesačným množstvom zrážok sú mesiace jún, júl a august.(http://www.hornanitra.sk/index.php?str=podnebie&lang=sk, 12.8.2009)

Rastlinstvo a živočíšstvo
Morfologická členitosť horného Ponitria podmienila rozšírenie dvoch fytogeografických prvkov: teplomilných a suchomilných druhov panónskych, premiešaných s karpatskými podhorskými až

horskými druhmi. Kým na juhu prevládajú zástupcovia panónskej flóry a fauny, najvyššie polohy **Vtáčnika** hostia karpatské druhy prealpínske a dealpínske. V údoliach v blízkosti tokov a na vlhkých, podmáčaných miestach sa vyvinuli významné mokraďové spoločenstvá. V predhoriach lemujúcich kotliny, dochádza k výraznému zostepneniu terénov. Na týchto miestach našla uplatnenie suchomilná a teplomilná flóra aj fauna s mnohými ponticko-panónskymi a mediterránnymi druhmi, medzi ktorými sa nachádza mnoho chránených a ohrozených rastlín aj živočíchov. Z jari sa na dolomitových skalách objavujú fialovoružové kvety poniklecov veľkokvetých, slovenských a prostredných. Suché kamenisté stráne obľubujú: veternica lesná, guľôčka bodkovaná, hmyzovník muchovitý, hmyzovník včelovitý, vstavač purpurový. Ozdobou v letných mesiacoch sú kavyle, najmä druh kavyľ Ivanov. Na slnkom prehriatych lesostepných lúkach často vidieť čiernobiele pásikavé ulity slimáka stepného. Z množstva pavúkov sú mimoriadne nápadné dva, dnes chránené druhy: strehúň škvrnitý a stepník červený. Spomedzi teplomilných druhov hmyzu je pozoruhodná dravá modlivka zelená, z rovnakokrídlovcov cikáda vinična a cikáda trnková, z chrobákov májka fialová a roháč veľký, ktorého larvy žijú v starých duboch. Na skalách sa s obľubou vyhrieva jašterica zelená a po stromoch sa pohybuje vyše dvoch metrov dorastajúca užovka stromová. Zo vzácnych vtákov v oblasti hniezdia krakľa belasá, včelárik zlatý, dudok chochlatý a strakoš obyčajný.

Podstatnú časť lesov na hornej Nitre tvoria bučiny, ktoré vystupujú až na hrebene okolitých hôr. Na odlesnených miestach vyšších polôh sa vytvorili svieže horské lúky s porastami žltohlavu najvyššieho a mečíka škridlicovitého. Osobitne výrazne sa vyvinula horská karpatská flóra na skalnatých výstupkoch Reváňa a Kľaku. Najmä koncom jari tu rozkvitá pestrý koberec kvetov: horcokvet Clusiov, prvosienka holá, soldanelka karpatská, zvonček maličký, kortúza Matthioliho. Vápencové skalné steny poskytujú útočište vzácnemu motýľovi jasoňovi červenookému. Ako glaciálny relikt je viazaný na porasty rozchodníkov, ktoré sú živnou rastlinou ich húseníc. V pomerne zachovaných zvyškoch starých vlhkých bukových lesoch sa udržali aj typické druhy karpatskej lesnej fauny: z bezstavovcov svetielkujúca dážďovka, veľký modrý slimák vrchovský, mnohé druhy ulitníkov, z ktorých je pre hornú Nitru osobitne významný z **Vtáčnika** opísaný a iba tu žijúci endemický druh závornatka skrytá. Z množstva druhov hmyzu sú zaujímavé veľkosťou a vzhľadom nápadné horské bystruškovité chrobáky: bystruška zlatá, bystruška horská a bystruška lesklá, ďalej pestrofarebné motýle: jasoň chochlačkový, vidlochvost ovocný, vidlochvost feniklový. Pre staré bučiny je typický fúzač alpský. Z vtákov sa v oblasti vyskytuje ohrozený hlucháň obyčajný, jariabok hôrny, vzácne dravce: orol krikľavý, orol kráľovský, hadiar krátkoprstý.

Kyslé chudobné pôdy kryštalického podložia osídľujú typické oligotrofné druhy rastlín. Na otvorených priestranstvách v oblasti Žiaru vytvára nízke poliehavé kríčky vres obyčajný, plazivé stonky dlhé až jeden meter má chránený plavúň obyčajný. V údoliach, v blízkosti tokov na vlhkých a podmáčaných miestach sa vyvinuli významné vlhkomilné a mokraďové rastlinné a živočíšne spoločenstvá. Ide o reliktné lokality z doby ľadovej, kde na zamokrených machoviskách rastú prvosienka pomúčená spolu s hmyzožravou tučnicou obyčajnou. (http://www.hornanitra.sk/index.php?str=fauna&lang=sk, 12.8.2009)

2.3 TECHNICKÁ INFRAŠTRUKTÚRA

Obec je elektrifikovaná a plynofikovaná. Obyvatelia sú napojení na verejný vodovod. Obec nemá dobudovanú splaškovú kanalizáciu s pripojením na ČOV. Dažďová kanalizačná sieť je rešená prostredníctvom rigolov popri ceste. Pokrytie dažďovou kanalizáciou je na 90 %. Pokrytie mobilných operátorov je nasledovné T - mobile 100 %, Orange 100 %. Občania majú v súčasnosti možnosť pripojenia na Internet prostredníctvom DSL, Wi-Fi, prípadne prostredníctvom mobilných operátorov. Do budúcnosti sa ráta s rozšírením pokrytia územia obce bezdrôtovým miestnym rozhlasom.

Infraštruktúra	jednotka	súčasný stav	budúci stav
Pošta	ano/nie	áno	áno
Káblová televízia	ano/nie	áno	áno
Verejný vodovod	pokrytie v %	100	100
Vlastný zdroj pitnej vody	názov/výdatnosť	nie	nie
Verejná kanalizácia dažďová	pokrytie v %	90	100
Kanalizačná sieť pripojená na ČOV	pokrytie v %	nie	100
Rozvodná sieť plynu	pokrytie v %	80	90
pripojenie na sieť internet	DSL	áno	áno

	ISDN	áno	nie
	EDGE	áno	áno
	Wi-Fi	áno	áno
verejný internet	ano/nie	nie	áno
verejný prístupový bod	ano/nie	nie	áno
internetová kaviareň	ano/nie	nie	áno
počet pocitačov pre prístup do siete Internet	počet	-	300
pokrytie signálom Orange	%	100	100
pokrytie signálom T-mobile	%	100	100
verejné studne	počet	4	4
pramene pitnej vody	počet/výdatnosť	0	0
vodojemy	počet/objem	0	0
priemyselná zóna - výrobná	počet firiem	7	10
skládka TKO	ano/nie	nie	nie
separovaný zber	ano/nie	áno	áno
zberný dvor pre separovaný zber	ano/nie	nie	nie
kompostovisko	ano/nie	áno – nie vlastné	áno
cintorín	počet	4	4
dom smútku	počet	1	1

Zásobovanie pitnou vodou

Na území obce je vybudovaná verejná vodovodná sieť. Pokrytie vodovodnej siete je na 100 %. Objekty a zástavba rodinnými domami nachádzajúce sa na území obce sú zásobované aj vodou z vlastných vodných zdrojov - studní. Kvalita vody nie je sledovaná a v mnohých prípadoch môže byť aj nevyhovujúca.

Odvádzanie a čistenie odpadových vôd

Na území obce nie je vybudovaná splašková verejná kanalizačná sieť. Splaškové odpadové vody z domácnosti sú zachytávané do žúmp, ktoré často netesnia, v dôsledku čoho dochádza ku znečisťovaniu podzemných vôd prvého vodného horizontu a k zhoršovaniu životného prostredia. Splaškové odpadové vody z vybavenosti sú zväčša tiež zachytávané do žúmp. Zrážkové vody sú zväčša zachytávané do rigolov pozdĺž komunikácií s odvedením do voľného terénu, kde postupne vsakujú resp. do jestvujúcich vodných tokov, hlavne rieky Nitra. Stav obce je z hľadiska hygienického, ochrany a tvorby životného prostredia nevyhovujúci.

Podľa STN 736701, ak vodohospodársky orgán oprávnený povoľovať vodohospodárske dielo neurčí šírku ochranného pásma kanalizácie, tak je potrebné dodržať ochranné pásmo v šírke 3,0 m od okrajov pôdorysných rozmerov kanalizačnej stoky a súvisiacich objektov. V ochrannom pásme je možné robiť akúkoľvek stavebnú činnosť len so súhlasom správcu kanalizácie.

Kanalizácia dažďová

Zrážkové vody z povrchového odtoku z intravilánu obce sú odvádzané povrchovým spôsobom, sieťou povrchových priekop – rigolov, pozdĺž komunikácií, zaustených do jednotlivých tokov, ktoré sú vedené v obci. Odvádzanie dažďových vôd z navrhovaných lokalít uvažujeme povrchovým spôsobom, sieťou odvodňovacích priekop so zaustením do jestvujúcich potokov a rieky Nitra. V rámci úprav komunikácii, resp. návrhu nových, riešiť aj odvádzanie dažďových vôd.

Ochranné pásma

- ochranné pásmo vodovodov a kanalizácií v zmysle §19 zákona č. 442/2002 Z. z. v znení neskorších predpisov: do priemeru DN 500 **1,5 m** na obidve strany od pôdorysného okraja potrubia, priemeru DN500 a viac **2,5 m** na obidve strany od pôdorysného okraja potrubia (navrhované potrubia) (ÚPD M.,2008)

Silnoprúd

Okres Prievidza je v súčasnosti zásobovaný elektrickou energiou z tepelných zdrojov (komplex tepelných elektrární v meste Nováky.

Zásobovanie okresu sa uskutočňuje cez transformačnú stanicu 400/220/110 kV. Samotné sídlo je v súčasnosti zásobované elektrickou energiou z liniek vzdušného 22 kV AlFe z tepelnej elektrárne. Z vedení sú vyvedené odbočky pre napojenie transformačných staníc 22/0,4 kV. Rozvod je vedený na betónových a oceľových priehradových stožiaroch. Zásobovanie obyvateľov, služieb a výrobnej sféry sa

v súčasnosti uskutočňuje prostredníctvom samostatných transformačných staníc. Distribučné stanice sú prevažne stožiarovej konštrukcie (oceľové priehradové a betónové) a tiež murované. Sekundárne rozvody sú vedené vzduchom na betónových stožiaroch vodičmi AlFe.

Sekundárne káblové rozvody NN

Obec je zásobovaná elektrickou energiou zo samostatných transformačných staníc. Stanice slúžia pre zásobovanie maloodberateľov pomocou distribučnej elektrickej siete NN, časť výkonu využívajú podnikateľské subjekty. Trafostanice sú pripojené pomocou 22 kV prípojkového vedenia VN AlFe na jestvujúcu VN linku AlFe. Vzdušné vedenie 22 kV, prechádzajúce do obce v smere S - J.

NN vzdušné vedenie je v dobrom stave. Vedenie je realizované na betónových a drevených podperných bodoch. Hlavné vetvy vzdušného vedenia sú vedené pozdlž hlavných ciest, miestami v súbehu s telefónnym vedením a vedením obecného rozhlasu. Rozvádzače NN umiestnené na stožiarových trafostaniciach vyhovujú požiadavkám pre zásobovanie elektrickou energiou. Podzemné káblové vedenie je v obci realizované v malej miere. Len niektoré prípojky k rodinným domom sú vedené káblovým vedením v zemi. Pri výstavbe stavebných objektov a inžinierskych sietí treba toto vedenie rešpektovať. V obci nie sú objekty s veľkými nárokmi na elektrickú energiu, mimo hospodárskeho dvora PD a vybrané podnikateľské subjekty a tie sú zásobované zo samostatnej stožiarovej trafostanice.

Na nový rozvod sa použije kábel typu NAYY–J, ktorý povedie v zemi vo výkope podľa STN 33 2000-5-52 v súlade s STN 73 6005 v pridruženom priestore popri navrhovanej resp. jestvujúcej komunikácii. Kábel sa zaokruhuje (napojí sa z trafostanice z dvoch strán) a bude priebežne slučkovaný v rozpojovacích istiacich skriniach, ktoré sa osadia v trase rozvodu. Z týchto skríň sa napoja elektromerové rozvádzače jednotlivých objektov. Navrhovaný káblový rozvod sa vhodne zaokruhuje s jestvujúcou vzdušnou distribučnou sieťou NN v danej lokalite, čím sa vylepšia jej prenosové schopnosti, zlepší sa kvalita a spoľahlivosť dodávky el. energie a zároveň sa výkonovo odľahčia jestvujúce trafostanice. V miestach, v ktorých sa zrušia jestvujúce trafostanice a tieto budú nahradené novými trafostanicami, treba uvažovať s rekonštrukciou zapojenia jestvujúcej vzdušnej siete NN v danej lokalite.

Ochranné pásma

- ochranné pásmo vonkajšieho nadzemného elektrického vedenia v zmysle zákona č. 656/2004 Z. z., § 36 vymedzené zvislými rovinami po oboch stranách vedenia vo vodorovnej vzdialenosti meranej kolmo na vedenie od krajného vodiča pri napätí:
  - od 1 kV do 35 kV vrátane: 1. pre vodiče bez izolácie 10 m, v súvislých lesných priesekoch 7
  - m, 2. pre vodiče so základnou izoláciou 4 m, v súvislých lesných priesekoch 2 m, 3. pre
  - zavesené káblové vedenie 1 m
  - od 35 kV do 110 kV vrátane 15 m
  - od 220 kV do 400 kV vrátane 25 m
  - v ochrannom pásme vonkajšieho nadzemného elektrického vedenia a pod elektrickým
  - vedením je zakázané:
    - zriaďovať stavby, konštrukcie a skládky
    - vysádzať a pestovať trvalé porasty s výškou presahujúcou 3 m
    - vysádzať a pestovať trvalé porasty s výškou presahujúcou 3 m vo vzdialenosti 2 m od krajného vodiča vzdušného vedenia s jednoduchou izoláciou
    - uskladňovať ľahko horľavé alebo výbušné látky
    - vykonávať činnosti ohrozujúce bezpečnosť osôb a majetku
    - vykonávať činnosti ohrozujúce elektrické vedenie a bezpečnosť a spoľahlivosť prevádzky sústavy
    - vysádzať a pestovať trvalé porasty s výškou presahujúcou 3 m vo vzdialenosti presahujúcej 5 m od krajného vodiča vzdušného vedenia možno len vtedy, ak je zabezpečené, že tieto porasty pri páde nemôžu poškodiť vodiče vzdušného vedenia
    - vlastník pozemku je povinný umožniť prevádzkovateľovi vonkajšieho nadzemného elektrického vedenia prístup a príjazd k vedeniu a na tento účel umožniť prevádzkovateľovi udržiavať voľný pruh pozemkov (bezlesie) v šírke 4 m po oboch stranách vonkajšieho nadzemného elektrického vedenia (táto vzdialenosť sa vymedzuje od dotyku kolmice spustenej z vonkajšej strany nadzemného elektrického vedenia na vodorovnú rovinu ukotvenia podporného bodu)
- ochranné pásmo zaveseného káblového vedenia v zmysle zákona č. 656/2004 Z. z., § 36 vymedzené zvislými rovinami po oboch stranách vedenia vo vodorovnej vzdialenosti meranej kolmo na vedenie od krajného vodiča pri napätí od 35 kV do 110 kV vrátane je 2 m
- ochranné pásmo vonkajšieho podzemného elektrického vedenia v zmysle zákona č. 656/2004 Z. z., § 36 vymedzené zvislými rovinami po oboch stranách krajných káblov vedenia vo vodorovnej vzdialenosti meranej kolmo na toto vedenie od krajného kábla:
  - 1 m pri napätí do 110 kV vrátane vedenia riadiacej regulačnej a zabezpečovacej techniky
  - 3 m pri napätí nad 110 kV
  - v ochrannom pásme vonkajšieho podzemného elektrického vedenia a nad týmto vedením je zakázané:

  - zriaďovať stavby, konštrukcie, skládky, vysádzať trvalé porasty a používať osobitne ťažné mechanizmy
  - vykonávať bez predchádzajúceho súhlasu prevádzkovateľa elektrického vedenia zemné práce a iné činnosti, ktoré by mohli ohroziť elektrické vedenie, spoľahlivosť a bezpečnosť prevádzky, prípadne sťažiť prístup k elektrickému vedeniu
- ochranné pásmo elektrickej stanice vonkajšieho vyhotovenia v zmysle zákona č. 656/2004 Z. z., § 36:
  - s napätím 110 kV a viac je vymedzené zvislými rovinami, ktoré sú vedené vo vodorovnej vzdialenosti 30 m kolmo na oplotenie alebo na hranicu objektu elektrickej stanice
  - s napätím do 110 kV je vymedzené zvislými rovinami, ktoré sú vedené vo vodorovnej vzdialenosti 10 m kolmo na oplotenie alebo na hranicu objektu elektrickej stanice
  - s vnútorným vyhotovením je vymedzené oplotením alebo obostavanou hranicou objektu elektrickej stanice, pričom musí byť zabezpečený prístup do elektrickej stanice na výmenu technologických zariadení
  - v ochrannom pásme elektrickej stanice je zakázané vykonávať činnosti, pri ktorých je ohrozená bezpečnosť osôb, majetku a spoľahlivosť a bezpečnosť prevádzky elektrickej stanice (ÚPD M.,2008).

Verejné osvetlenie

Verejné osvetlenie v obci je zabezpečené výbojkovými svietidlami staršej i modernejšej konštrukcie, ktoré sú inštalované najmä na podperných bodoch vzdušnej distribučnej siete NN, v príslušných lokalitách tiež na oceľových osvetľovacích stožiaroch. Nevyhovujúce svietidlá treba celoplošne nahradiť úspornými sodíkovými výbojkovými svietidlami modernej konštrukcie. V navrhovaných lokalitách sa na osvetlenie komunikácie použijú výbojkové svietidlá, ktoré sa osadia na oceľové osvetľovacie stožiare. Výška stožiarov a výkon svietidla sa určia podľa funkčnej triedy komunikácie. Stožiare budú situované jednostranne pozdĺž navrhovanej komunikácie v pridruženom priestore podľa STN 73 6005. Na rozvod sa použije kábel typu CYKY 4B x 10 mm2, ktorý povedie v zemi vo výkope. Navrhované osvetlenie sa podľa podmienok danej lokality napojí buď z jestvujúceho vzdušného rozvodu VO alebo z typizovaného rozvádzača RVO, ktorý sa napojí z navrhovaného káblového rozvodu NN.

Rozvodná sieť plynu

Obec Zemianske Kostoľany je zásobovaná zemným plynom z VTL plynovodu DN 300, PN 25 Prievidza – Nováky - Partizánske. VTL prípojka plynu je privedená od obce do regulačnej stanice plynu – RS. V obci je vedený stredotlaký rozvod plynu. Miestne rozvody plynu v obci Zemianske Kostoľany sú stredotlaké – STL o prevádzkovom tlaku 300 kPa. Hlavný prívod plynu z RS do obce je potrubím PE. Rozvody plynu v obci nie sú vedené v každej ulici a pokrývajú potrebu plynu len na 80 %. Jednotlivý odberatelia v obci sú napojený na plynovod STL prípojkami. Regulátory tlaku plynu sú pre odberné miesta navrhnuté ako domové. Meranie spotreby je plynomerom pre každé odberné miesto samostatne.

V južnej časti sa distribučný plynovod DN 300, PN 25 vetví a privádza potrubím DN 150, PN 25 zemný plyn do obce Veľká Lehota.

Ochranné pásma

- ochranné pásmo plynovodu v zmysle zákona č. 656/2004 Z. z., § 56 vymedzené vodorovnou vzdialenosťou od osi priameho plynovodu alebo od pôdorysu technologickej časti plynárenského zariadenia merané kolmo na os plynovodu alebo na hranu pôdorysu technologickej časti plynárenského zariadenia:
  - 4 m pre plynovod s menovitou svetlosťou do 200 mm
  - 8 m pre plynovod s menovitou svetlosťou od 201 mm do 500 mm
  - 1 m pre plynovod, ktorým sa rozvádza plyn na zastavanom území mesta s prevádzkovaným tlakom nižším ako 0,4 MPa
  - 8 m pre technologické objekty
- bezpečnostné pásmo plynovodu v zmysle zákona č. 656/2004 Z. z., § 57 vymedzené vodorovnou vzdialenosťou od osi priameho plynovodu alebo od pôdorysu technologickej časti plynárenského zariadenia merané kolmo na os plynovodu alebo na hranu pôdorysu technologickej časti plynárenského zariadenia:
  - 10 m pri plynovodoch s tlakom nižším ako 0,4 MPa prevádzkovaných na voľnom priestranstve a na nezastavanom území
  - 20 m pri plynovodoch s tlakom od 0,4 MPa do 4 MPa a s menovitou svetlosťou do 350 mm
  - 50 m pri regulačných staniciach, filtračných staniciach, armatúrnych uzloch určí v súlade s technickými požiadavkami prevádzkovateľ distribučnej siete pri plynovodoch
  - s tlakom nižším ako 0,4 MPa, ak sa nimi rozvádza plyn v súvislej zástavbe (ÚPD M.,2008).

Telefónna ústredňa.

Z telekomunikačného hľadiska je obec Zemianske Kostoľany zapojená na hlavnú digitálnu ústredňu – optickú sieťovú jednotku umiestnenú v budove v centre obce. Kapacitu a jej rozšírenie je možné podľa vyjadrenia Slovak Telecom a.s. zrealizovať podľa požiadaviek investora.

Miestny rozhlas

Rozhlasová ústredňa je umiestnená v budove obecného úradu. Od budovy OU je rozvod vedený na kovových stĺpoch, na ktorých sú upevnené reproduktory. Vedenie miestneno rozhlasu je vedené pozdĺž miestnych komunikácií, väčšinou súbežne s telefónnym vedením a vedením NN. Pôvodné rozvody sa ponechajú a pre nové zastavané časti sa vybuduje nové vedenie miestneho rozhlasu. Vedenie sa uloží v zemi a pre umiestnenie reproduktorov sa využijú osvetľovacie stožiare, alternatíva je bezdrôtový rozhlas.

Telefónna sieť
Súčasná vzdušná sieť telefónnych rozvodov sa nachádza vedľa štátnej cesty I. triedy č. 64 a pozdĺž miestnych komunikácií. V budúcnosti je navrhované vybudovanie trúbkovej trasy (rúra PVC 0 110 mm) s príslušnými malými kontrolnými šachtami a príslušným rozšírením jednotlivých účastníckych rozvodov pre potreby budúcich účastníkov telefónnych staníc. V obci je vybudovaná digitálna telefónna ústredňa.

Záujmové územie tvorí samostatne MTO. MTO patrí do UTO Prievidza a PO Trenčín. V centre uvedenej obce sa nachádza bytová výstavba IBV. Vonkajšie oznamovacie rozvody výstavby IBV sú napojené na verejnú TLF sieť a to priamo vzdušnými káblami pre TLF, SS - oznamovacie MTS. V celom záujmovom území je navrhnutá sieť celoplastovými káblami, uloženými v káblovom výkope. Križovania sa s inými inžinierskymi sieťami budú riešené pomocou chráničiek, ako aj prechody popod spevnené plochy. Zemné práce v blízkosti tejto siete je potrebné prevádzať ručne so zvýšenou opatrnosťou.

Miestne vedenia sú riešené zemnými telefónnymi káblami až po rodinné domy a zemnými káblami po stĺpové účastnícke rozvody s napojením rodinných domov závesnými káblami. Pokrytie siete je zatiaľ postačujúce. V súčasnosti sa neuvažuje so žiadnym zásahom do existujúcich zariadení a trás. Súčasný stav miestnej telekomunikačnej siete je potrebné rozšíriť podľa technického návrhu v ďalších stupňoch projektovej dokumentácie. Rozšírenie MTS sa bude uskutočňovať na základe potrieb v súvislosti s IBV. Rozšírenie MTS bude realizované postupne podľa časového harmonogramu výstavby.

Ochranné pásma

- ochranné pásma telekomunikačných vedení, zariadení a objektov verejnej telekomunikačnej siete v zmysle Zákona o elektronických komunikáciách č. 610/2003 Z. z. v znení neskorších predpisov (ÚPD M.,2008).

Telekomunikácie

Pošta – v obci je v súčasnosti zriadené poštové stredisko.

Káblová televízia (KTV) - V obci príjem televízneho signálu Slovenskej televízie a Markízy je zabezpečovaný televíznym prekrývačom TVP a káblovou televíziou. Občania vyjadrujú nespokojnosť s kvalitou prijímaného signálu káblovej televízie, časté výpadky viacerých staníc pri veternom alebo búrkovom počasí, je nutná rekonštrukcia.

Zásobovanie teplom
Tepelná energia je používaná predovšetkým na vykurovanie objektov a prípravu teplej úžitkovej vody. Spotreba tepelnej energie je svojim charakterom sezónna. Počas trvania letného obdobia je jej denný odber relatívne rovnomerný s malými výkyvmi. Pre pokrytie spotreby energie sú k dispozícii nasledovné zdroje: zemný plyn, kvapalné palivá, napr. ľahký vykurovací olej alebo skvapalnený propán, ktoré je možné dovážať pomocou zásobovacích automobilov na miesto spotreby v letnom období, pevné palivo napr. čierne uhlie, elektrická energia z jestvujúcej elektrickej siete a nakoniec slnečná energia a iné obnoviteľné druhy energie.

Ochrana pred povodňami a správa povodí
Právna starostlivosť o vodu je vymedzená v zákone NR SR č. 364/2004 Z. z. o vodách a o zmene a doplnení niektorých zákonov (vodný zákon). Tento zákon vytvára podmienky na všestrannú ochranu povrchových vôd a podzemných vôd vrátane vodných ekosystémov a od vôd priamo závislých krajinných ekosystémov, na zlepšenie stavu povrchových vôd a na ich účelné a hospodárne využívanie.

V rámci eliminovania možných lokálnych záplav resp. podmáčania pôdy na toku Nitra a Lazný potok je potrebné pravidelne čistiť resp. stabilizovať korytá týchto tokov, tak aby pri zvýšených zrážkach nedochádzalo k zaplavovaniu pozemkov v ich tesnej blízkosti.

Ochranné pásma

- obojstranné ochranné pásmo pobrežných pozemkov v zmysle ustanovení §49 zákona č. 364/2004 o vodách: **10 m** od vzdušnej päty, respektíve brehovej čiary toku Nitry z dôvodov vykonávania činnosti správcu toku. Do tohto územia nie je možné umiestňovať technickú infraštruktúru, žiadame pevné stavby ani súvislú vzrastlú zeleň. Toto územie nie je možné poľnohospodársky obhospodarovať. Musí byť zachovaný prístup mechanizácie správcu vodného toku a povodia k pobrežným pozemkom z dôvodu údržby a kontroly. Všetky prípadné križovania inžinierskych sietí s vodným tokom musia byť riešené podľa STN 73 6822 – Križovanie a súbehy vedení s vodnými tokmi a akékoľvek stavebné aktivity v ochrannom pásme tokov musia byť prerokované so správcom toku a povodia.

Pri návrhu investícií je potrebné rešpektovať ustanovenia § 49 zákona č. 364/2004 Z. z.vodách a vyhlášky č. 211/2005 Z. z.. Všetky prípadné križovania inžinierskych sietí s vodnými tokmi musia byť riešené podľa STN 73 6822 „Križovania a súbehy vedení s vodnými tokmi". (ÚPD M.,2008).

Cintorínske služby

Obec má 4 cintoríny (ochranné pásmo 50 m) a jeden dom smútku. Hlavný cintorín obce je oplotený, ostatné cintoríny oplotenie nemajú. Je vhodné previesť po celom jeho obvode ozelenenie oplotenia a tým vytvoriť izoláciu od obytných priestorov. Do priestorov cintorínov navrhujeme umiestnenie kontajnerov menšieho typu, s ktorým by neboli problémy pri odvoze (využitie traktora). V jednotlivých cintorínoch odporúčame realizovať výsadbu estetickej parkovej zelene a rekonštrukciu a dostavbu chodníkov. Podľa potreby sa realizuje modernizácia domu smútku.

Ochranné pásma

- ochranné pásmo cintorína (pohrebiska) v zmysle Zákona č. 470/2005 Z. z. o pohrebníctve a o zmene a doplnení zákona č. 455/1991 Zb. o živnostenskom podnikaní v znení neskorších predpisov – 50 m – v ochrannom pásme sa nesmú povoľovať ani umiestňovať budovy – šírka ochranného pásma pohrebiska 50 m sa nevyžaduje pre pohrebiská zriadené pred nadobudnutím účinnosti zákona č. 470/2005 Z. z. t.j. pred 1.11.2005 (ÚPD M.,2008).

2.4 DOPRAVA

Doprava predstavuje jeden z kľúčových faktorov rozvoja obce Zemianske Kostoľany pričom sama o sebe nie je cieľom, ale prostriedkom hospodárskeho rozvoja a predpokladom k dosiahnutiu sociálnej a regionálnej súdržnosti.

Rezort dopravy si v súlade so zásadami trvalo udržateľného rozvoja vytýčil v rámci dopravnej politiky SR globálny cieľ, ktorým je trvalo udržateľná mobilita. Môžeme ju definovať ako dlhodobé zabezpečenie neustále narastajúcich prepravných potrieb spoločnosti (prepravy tovarov a osôb) v požadovanom čase a kvalite, s maximálnou efektivitou, pri súčasnom znižovaní negatívnych účinkov dopravy na životné prostredie a zdravie obyvateľov.

Trasovanie a výstavba dopravnej infraštruktúry v obci, vychádzajúca z prepravných požiadaviek jej obyvateľov a hospodárskych subjektov v nej žijúcich a činných, je podmienená miestnym územným členením a charakterom územia (napríklad chránené územia).

Infraštruktúra	jednotka	súčasný stav	budúci stav
chodníky popri cestách	km cca.	7,3	7,3
miestne komunikácie	km cca.	5,2	5,2
štátne komunikácie	km cca.	8	8
	obecný úrad	5	5
	ZŠ, MŠ	10, 4	20, 15
	cintorín	5	20
	športová infraštruktúra	15	30
	dom kultúry	20	20
	oddychové zóny	0	0
	obchodné jednotky	30	40
počet parkovacích miest	kostol	3	3
počet zastávok SAD	počet	8+4 pri závodoch	8+4 pri závodoch
Najbližšia zastávka vlakov	áno/nie	Zem.Kostoľany	Z.Kostoľany

Na financovanie potrieb obce a celého regiónu v oblasti dopravy bude slúžiť OP Doprava. Operačný program Doprava (ďalej len „OPD") predstavuje programový dokument Slovenskej republiky pre čerpanie pomoci z fondov Európskej únie v sektore dopravy na roky 2007 - 2013. Tento dokument obsahuje súbor cieľov a prioritných osí zahrňujúcich viacročné opatrenia na ich dosiahnutie, ktoré budú realizované využitím finančnej pomoci z Kohézneho fondu a Európskeho fondu regionálneho rozvoja (ďalej len „ERDF").

OPD bol vypracovaný na základe, resp. v súlade s:

- nariadením Rady (ES) č. 1083/2006, ktorým sa ustanovujú všeobecné ustanovenia o ERDF, ESF a KF a ktorým sa zrušuje nariadenie (ES) č. 1260/1999 (ďalej len „všeobecné nariadenie"),
- nariadením EP a Rady (ES) č. 1080/2006 o ERDF, a ktorým sa zrušuje nariadenie (ES) č. 1783/1999,
- nariadením Rady (ES) č. 1084/2006, ktorým sa zriaďuje Kohézny fond, a ktorým sa zrušuje nariadenie (ES) č. 1164/94.

Globálnym cieľom operačného programu je podpora trvalo udržateľnej mobility prostredníctvom rozvoja dopravnej infraštruktúry a rozvoja železničnej verejnej osobnej dopravy. Vytýčený cieľ bude napĺňaný prostredníctvom sústavy špecifických cieľov:

Špecifický cieľ 1 – Modernizácia a rozvoj železničnej infraštruktúry,
Špecifický cieľ 2 – Modernizácia a rozvoj cestnej infraštruktúry,
Špecifický cieľ 3 – Modernizácia a rozvoj infraštruktúry intermodálnej prepravy,
Špecifický cieľ 4 – Rozvoj verejnej železničnej osobnej dopravy.

Obec Zemianske Kostoľany leží v bezprostrednej blízkosti dôležitých a hlavných dopravných trás nadregionálneho či medzinárodného významu. Od sídla krajského mesta Trenčín je vzdialená cca. 60,4 km, čo je ešte vo vhodnej časovej dostupnosti z hľadiska pravidelnej i nepravidelnej osobnej dopravy. Obec je s okresným mestom prepojená cestou I. triedy č. 64. S krajským mestom je obec prepojená medzinárodnou komunikáciou E 572 prechádzajúcou mimo katastrálneho obce cez mesto Nováky.

V minulosti i v súčasnosti ovplyvňujú a naďalej majú vplyv na rozvoj obce poskytovaním pracovných príležitostí. Do obce zasahuje areál tepelnej elektrárne Nováky, čo má výraznejší podiel na preprave osôb či tovarov. Hlavný podiel na preprave majú autobusové spoje, zásobovacie vozidlá a osobné vozidlá. V menšej miere sa na preprave v obciach podieľajú novovznikajúce malé poľnohospodárske a výrobné firmy. Po ceste I. triedy č. 64 vedú prímestské autobusové linky.

Nosným dopravným systémom v súčasnosti i v budúcnosti je cestná a železničná doprava, formovaná polohou sídla. Jednoznačne prevládajúcim prvkom bývania je tu individuálna bytová výstavba i občianska vybavenosť vidieckeho charakteru, sústredená predovšetkým pri hlavnej cestnej trase a miestnych obslužných komunikáciách. Hlavnú dopravnú kostru obce a priľahlého katastrálneho územia tvorí cesta I. triedy, ktorá formuje a určuje dopravný systém v zastavanom i v nezastavanom území. Komunikácia má výrazne negatívny dopad na životné prostredie a prevádzku sídelného útvaru (hluk, prašnosť, exhalácie, bezpečnosť, a pod.). Preto sa navrhovaná bytová výstavba rozširuje predovšetkým do nezastavaného územia mimo tejto cesty. Individuálna bytová výstavba i občianska vybavenosť sa musí sústreďovať v maximálnej miere od cesty č. I/64, ktorá prechádza zastavaným územím v dĺžke takmer 3 km. Táto predstavuje hlavnú dopravnú kostru zastavaného územia v smere sever – juh a zároveň formuje a určuje celý dopravný systém v obci i v extraviláne.

Ochranné pásma

V riešenom území je potrebné vymedziť tieto ochranné pásma:

- ochranné pásmo cesty II. triedy stanovené mimo územia zastavaného alebo určeného na súvislé zastavanie 25 m od osi komunikácie – ochranné pásmo v zmysle Zákona č. 135/1961 Zb. (Cestný zákon) v znení neskorších predpisov a vykonávacej vyhlášky č. 35/1984 Zb.,
- ochranné pásmo ciest III. triedy stanovené mimo územia zastavaného alebo určeného na súvislé zastavanie 20 m od osi komunikácie – ochranné pásmo v zmysle Zákona č. 135/1961 Zb. (Cestný zákon) v znení neskorších predpisov a vykonávacej vyhlášky č. 35/1984 Zb.,

Na ochranu ciest a miestnych komunikácií a premávky na nich mimo územia zastavaného alebo určeného na súvislé zastavanie slúžia cestné ochranné pásma. Hranicu cestného ochranného pásma cesty II. (III.) triedy určujú zvislé plochy vedené po oboch stranách komunikácie vo vzdialenosti 25 (20) m od osi vozovky, nad a pod pozemnou komunikáciou. V zmysle § 11 ods. 2 zákona č. 135/1961 Zb. v znení neskorších predpisov je v cestných ochranných pásmach zakázaná alebo obmedzená činnosť, ktorá by mohla ohroziť diaľnice, cesty alebo miestne komunikácie alebo premávku na nich., príslušný cestný správny orgán povoľuje v odôvodnených prípadoch výnimky z tohto zákazu alebo obmedzenia. Obmedzenia v ochranných pásmach sa nevzťahujú na súčasti diaľnic, ciest a miestnych komunikácií, označníky zastávok, zastávky a čakárne hromadnej dopravy, meračské značky, signály a ich zariadenia na mapovanie, ak sú umiestnené tak, aby nezhoršovali bezpečnosť a plynulosť cestnej premávky a nesťažovali údržbu komunikácie (ÚPD M.,2008).

Cestná doprava

Obec Zemianske Kostoľany sa nachádza juhovýchodne od krajského mesta Trenčín - cca. 60,4 km a cca. 15 km od okresného mesta Prievidza. Širšie dopravné vzťahy vyplývajú z umiestnenia obce v okrese v náväznosti na ostatné okresné mestá a obce. Nosným dopravným systémom v súčasnosti i v budúcnosti je cestná doprava, formovaná polohou sídla, ktorá priamo ovplyvňuje rozvoj obce administratívne spádovanej do okresu Prievidza. Sídelný útvar leží v blízkosti križovatky dvoch dopravných ťahov, a to cesty I/64 a cesty E572. Prostredníctvom týchto ciest je komunikačné napojenie obce je na nadradenú cestnú sieť, ktoré umožňujú výhodné spojenie so sídlami vyššieho významu a s diaľnicou D1 v krajskom meste Trenčín. Pripojenie cesty I/64 na cestu E 572 Trenčín – Banská Bystrica je priamo v meste Nováky. V obci Zemianske Kostoľany prechádza stredom zastavaného územia obce a plní funkciu zbernej komunikácie (funkčné zaradenie B2). Zároveň svojím umiestnením plní dopravno - obslužnú činnosť, ktorá umožňuje napájanie sa priebežnej i cieľovej dopravy.

Miestne komunikácie

Miestne a účelové komunikácie tvoria doplňujúcu dopravnú sieť v obci. Takmer v celom rozsahu sa pripájajú na hlavnú dopravnú os a svojím charakterom obslužných komunikácií zabezpečujú spolu s upokojenými ulicami prístup takmer ku všetkým jestvujúcim objektom. Komunikačnú sieť uzatvárajú krátke uličky pre cyklistov a chodcov, resp. samostatné chodníky pre chodcov. Celú cestnú sieť v intraviláne i extraviláne katastrálneho územia dopĺňajú poľné cesty spevnené i nespevnené. V obci je vybudovaných cca. 5,2 km miestnych komunikácií.

Nemotoristické komunikácie

V obci sú vybudované chodníky v celkovej dĺžke cca. 7,3 km. Sieť nemotoristických komunikácií tvoria zväčša vyhovujúce časti individuálne spevnených plôch pozdĺž hlavnej dopravnej trasy v obci a pozdĺž intenzívnejších miestnych komunikácií. Oddelené od cesty sú zeleným pásom alebo priekopou, v niektorých prípadoch sú súčasťou miestnych komunikácií. Najviac frekventovanými miestami sú okolie obecného úradu, kostola a cintorína, základnej školy, v miestach maloobchodného predaja a zastávok hromadnej automobilovej dopravy, ktoré je potrebné v rámci rozptylových plôch a bezbariérových trás patrične upraviť a riešiť chodníky.

Cyklistická doprava

V riešenej obci takéto trasy momentálne nie sú, ale v návrhovom období sa s ich výstavbou uvažuje po hlavnej komunikácii – cesta I. triedy (ktorá nie je vo vlastníctve obce), ako aj s možnosťou využitia poľných ciest v napojení na regionálnu cyklotrasu s možnosťou ďalšieho napojenia na nadregionálne cyklotrasy.

Statická doprava

V obci existuje v plnej miere bytová výstavba vidieckeho charakteru. Pre jej potreby je garážovanie a odstavenie vozidiel vyriešené v rámci objektov rodinných domov alebo samostatnými garážami resp. odstavnými spevnenými plochami na vlastných pozemkoch. Pre zariadenia občianskej vybavenosti a služieb, ako aj pre bežné potreby odstavenia motorových vozidiel, slúžia priamo krajnice alebo plochy vedľa jazdných pruhov vozoviek. Tieto však iba sporadicky vypĺňajú chýbajúci priestor pre dané účely a nemožno ich zaradiť medzi parkovacie plochy.

Súčasné rozmiestnenie parkovacích miest v obci je nasledovné:

– obecný úrad	5
– ZŠ, MŠ	10, 4
– cintorín	5
– športová infraštruktúra	15
– dom kultúry	20
– obchodné jednotky	30
– kostol	3
Spolu:	**92 parkovacích miest**

Hromadná doprava

Hromadnú dopravu pre obec, ktorá je zamestnanosťou, školami a podobne naviazaná hlavne na mesto Trenčín a Prievidza, ako i na sieť pravidelnej hromadnej osobnej dopravy v SR, zabezpečuje sieť liniek

SAD. Pre potreby zabezpečenia odchádzky a dochádzky do obce slúžia 8 zastávok priamov obci a 4 v priemyselnej zóne v smere na mesto Nováky. Rozmiestnené boli tak, aby čo najviac zodpovedali potrebám obyvateľov obce.

Železničná doprava
Napojenie na železničnú trať je cez železničnú stanicu priamo v obci. Cez obec prechádza železničná trať č. 140.

Vodná doprava
V riešenom území nie sú podmienky pre existenciu vodnej dopravy.

Letecká doprava
V riešenom území sa nenachádza letisko ani iné zariadenia leteckej dopravy. Najbližšia letisko vnútroštátneho významu sa nachádza v Prievidzi, Trenčíne a medzinárodné v Bratislave.

2.5 ŽIVOTNÉ PROSTREDIE

Kvalitné životné prostredie je jednou zo základných podmienok existencie ľudstva. Vzrastajúce problémy spojené práve so zhoršovaním kvality životného prostredia vedú ku koncentrácii úsilia štátov Európy a hlavne novo rozšírenej Európskej únie eliminovať negatívne zásahy do životného prostredia a naprávať škody spôsobené v minulosti. Svedčí o tom i prijatie Šiesteho environmentálneho akčného programu Spoločenstva "Životné prostredie 2010: Naša budúcnosť, naša voľba" (Akčný program), ktorý tvorí rámec environmentálnej politiky Európskej únie. Definuje kľúčové dlhodobé ciele v starostlivosti o životné prostredie, pričom za prioritu pokladá riešenie problémov zmeny klímy, ochrany prírody a biodiverzity, životného prostredia pre zdravie a kvalitu života, prírodných zdrojov a odpadov. Povinnosť a potreba napĺňať prijaté ciele vedúce k zlepšovaniu negatívneho stavu životného prostredia, prináležia všetkým stupňom štátnej správy a samosprávy. Obec v uvedenej hierarchii predstavuje najnižší ale základný prvok.

Zákon NR SR č. 543/2002 Z.z. o ochrane prírody a krajiny legislatívnou formou zabezpečuje zachovanie rozmanitosti podmienok a foriem života na zemi, vytvorenie podmienok na trvalé udržanie, obnovovanie a racionálne využívanie prírodných zdrojov, záchranu prírodného dedičstva, charakteristického vzhľadu krajiny a udržanie ekologickej stability. Vymedzuje územnú a druhovú ochranu a ochranu drevín. Územné časti vysokej biologickej a ekologickej hodnoty boli z hľadiska zachovalosti alebo ohrozenosti biotopov vyhlásené za chránené v niektorej z kategórií chránených území alebo podliehajú osobitnej ochrane. Druhová ochrana sa viaže na chránené rastliny, chránené živočíchy, chránené nerasty a chránené skameneliny. Ochrana drevín zabezpečuje legislatívnu ochranu významným stromom a ich skupinám vrátene stromoradí, ktoré majú mimoriadny kultúrny, vedecký, ekologický prípadne krajinotvorný význam.

Východiskom na riešenie ekostabilizačných opatrení v katastrálnom území obce Zemianske Kostoľany je súčasná krajinná štruktúra, ktorá odráža využitie zeme a predstavuje ťažiskový krok rôznych analýz potrebných pri tvorbe M - ÚSES. Súčasná krajinná štruktúra (ďalej SKŠ) v území je odrazom pôsobenia ľudskej činnosti na biotické a abiotické zložky krajiny a zároveň odzrkadľuje stupeň antropogénnej premeny krajiny. SKŠ odráža vzájomnú kombináciu súboru prvkov prírodného, poloprírodného (človekom pozmenené prvky krajinnej štruktúry) i umelého charakteru (človekom vytvorené prvky krajinnej štruktúry). Na základe zastúpenia a plošinnej rozlohy jednotlivých prvkov SKŠ môžeme hodnotiť súčasný stav antropizácie územia, či ide o územie prirodzené s vysokou krajinoekologickou hodnotou, alebo naopak o územie antropicky silne pozmenené s nízkou krajinoekologickou hodnotou.

Zákon NR SR č. 543/2002 Z.z. o ochrane prírody a krajiny legislatívnou formou zabezpečuje zachovanie rozmanitosti podmienok a foriem života na zemi, vytvorenie podmienok na trvalé udržanie, obnovovanie a racionálne využívanie prírodných zdrojov, záchranu prírodného dedičstva, charakteristického vzhľadu krajiny a udržanie ekologickej stability. Vymedzuje územnú a druhovú ochranu a ochranu drevín. Zoznam právnych predpisov:

- Zákon č. 17/1992 Zb. o životnom prostredí v znení zákona NR SR č. 127/1994 Z. z., zákona NR SR č. 287/1994 Z.z. , zákona č. 171/1998 Z.z. a zákona č. 211/2000 Z.z.

- Zákon č. 525/2003 Z. z. o štátnej správe, starostlivosti o životné prostredie a o zmene a doplnení niektorých zákonov v znení zákona č. 205/2004 Z. z. , zákona č. 587/2004 Z. z. a zákona č. 15/2005 Z. z.
- Zákon č. 205/2004 Z. z. o zhromažďovaní a šírení informácií o životnom prostredí a o zmene a doplnení niektorých zákonov.
- Zákon č. 587/2004 Z. z. o Environmentálnom fonde a o zmene a doplnení niektorých zákonov v znení zákona č. 277/2005 Z.z.
- Vyhláška Ministerstva životného prostredia Slovenskej republiky č. 157/2005 Z. z., ktorou sa vykonáva zákon č. 587/2004 Z. z. o Environmentálnom fonde a o zmene a doplnení niektorých zákonov.
- Vyhláška Ministerstva životného prostredia SR č. 462/2004 Z.z., ktorou sa ustanovujú podrobnosti o osobitných kvalifikačných predpokladoch na výkon niektorých činností na úseku starostlivosti o životné prostredie.
- Opatrenie Ministerstva životného prostredia SR č. 318/2004 Z.z. o úprave dispozičných oprávnení správcov majetku štátu v zriaďovateľskej pôsobnosti Ministerstva životného prostredia Slovenskej republiky pri nakladaní s majetkom štátu.
- Oznámenie Ministerstva životného prostredia Slovenskej republiky č. 535/2005 Z.z. o vydaní výnosu o poskytovaní dotácií obciam na úhradu nákladov preneseného výkonu štátnej správy starostlivosti o životné prostredie Slovenskej republiky (výnos č. 5 /2005).
- Oznámenie Ministerstva životného prostredia Slovenskej republiky č. 550/2005 Z.z. o vydaní výnosu o poskytovaní dotácií v pôsobnosti Ministerstva životného prostredia Slovenskej republiky (výnos č. 6/2005).

Základným strategickým dokumentom na úrovni štátu je OP Životné prostredie. Uvedeným dokumentom sa riadi aj obec ako najnižší článok samosprávy a prenesenej štátnej správy. Operačný program Životné prostredie predstavuje programový dokument Slovenskej republiky pre čerpanie pomoci z fondov Európskej únie pre sektor životného prostredia na roky 2007 - 2013. Financovaný je spoločne z Európskeho fondu regionálneho rozvoja a z Kohézneho fondu, pričom obsahuje samostatné prioritné osi pre každý z uvedených fondov a zároveň aj samostatný záväzok za každý fond. Z Kohézneho fondu budú financované: integrovaná ochrana, racionálne využívanie vôd, ďalej ochrana ovzdušia, ozónovej vrstvy a minimalizácia nepriaznivých vplyvov klimatických zmien vrátane podpory obnoviteľných zdrojov energie a napokon aj odpadové hospodárstvo. Z Európskeho fondu regionálneho rozvoja bude financovaná ochrana pred povodňami, ochrana a regenerácia prírodného prostredia a krajiny a taktiež technická pomoc.

Operačný program Životné prostredie vychádza z výsledkov analýzy súčasnej environmentálnej situácie na Slovensku. Zároveň zohľadňuje záväzky Slovenskej republiky vyplývajúce z Integrovanej aproximačnej stratégie v kapitole Životné prostredie a z prechodných období stanovených počas rokovaní o pristúpení SR k EÚ. Zároveň berie do úvahy platné právne predpisy EÚ v oblasti životného prostredia, medzinárodné dohovory a tiež legislatívne opatrenia, prijatie ktorých sa očakáva v priebehu programového obdobia 2007 - 2013.

Hlavným cieľom Operačného programu Životné prostredie je zlepšenie stavu životného prostredia a racionálne využívanie zdrojov prostredníctvom dobudovania a skvalitnenia environmentálnej infraštruktúry SR v zmysle európskych predpisov. Ide najmä o zvýšenie počtu obyvateľov napojených na verejnú kanalizáciu (doteraz len 56,4 %, pričom vo vyspelých krajinách EÚ je to 84,4 %). Špecifickým problémom Slovenska zostáva ohrozenie povodňami, ktoré majú významný ekonomický a sociálny dopad. Hlavným problémom v ochrane ovzdušia je nevyhovujúca kvalita ovzdušia, vysoký podiel emisií znečisťujúcich látok z mobilných zdrojov, nevyhovujúca skladba palivovej základne a nevyhovujúci stav odlučovacej techniky. Zvýšenú pozornosť bude treba venovať oblastiam vyžadujúcim osobitnú ochranu ovzdušia (na území SR sa nachádza dvadsať oblastí riadenia kvality ovzdušia, kde dochádza k prekračovaniu limitných hodnôt znečisťujúcich látok). V odpadovom hospodárstve sa predpokladajú príspevky najmä do podpory separovaného zberu, zhodnocovania a zneškodňovania odpadov. Ochrana biotopov a druhov európskeho významu sa v zmysle európskej politiky zabezpečuje prostredníctvom súvislej európskej sústavy chránených území NATURA 2000, z čoho vyplývajú záväzky aj pre Slovenskú republiku. Ide najmä o zabezpečenie starostlivosti o chránené územia, dosiahnutie zachovania priaznivého stavu druhov a biotopov európskeho významu a ich monitoring. Obec musí rešpektovať prvky Regionálneho územného systému ekologickej stability (RÚSES) okresu Prievidza.

Ďalej sa obec musí vyhýbať umiestňovaniu nevhodných funkcií (výroba – poľnohospodárska živočíšna výroba a priemyselná výroba) v blízkosti území ochrany prírody a prvkov ÚSES, rešpektovať prvky miestneho územného systému ekologickej stability (MÚSES) a v súlade so zákonom č. 330/1991 Zb. vypracovať presné vymedzenie prvkov s cieľom vyznačenia ich plôch.

Starostlivosť o územie

Územným plánovaním sa sústavne a komplexne rieši priestorové usporiadanie a funkčné využívanie územia, určujú sa zásady, navrhuje sa vecná a časová koordinácia činností ovplyvňujúcich životné

prostredie, ekologickú stabilitu, kultúrno – historické hodnoty územia, územný rozvoj a tvorbu krajiny v súlade s princípmi trvalo udržateľného rozvoja. Územné plánovanie je v súčasnosti upravené zákonom č. 50/1976 Zb. o územnom plánovaní a stavebnom poriadku v znení neskorších predpisov. Územno - plánovacia dokumentácia je základným nástrojom územného rozvoja a starostlivosti o životné prostredie v obci. Základným nástrojom územného plánovania je územný plán obce. Územný plán obce je výsledok formálneho plánovania a je územnoplánovacím dokumentom v zmysle zákona č.50/1976 Zb. (zákon o územnom plánovaní a stavebnom poriadku v znení neskorších predpisov) a v zmysle vyhlášky č.84/1976 Zb. (o územnoplánovacích podkladoch a územnoplánovacej dokumentácii) v znení neskorších predpisov. Základným pre obec je územný plán sídelného útvaru (ÚPN SÚ), ktorého záväzná časť sa po schválení obecným zastupiteľstvom stáva všeobecne záväzným nariadením obce. Obstarávateľom ÚPN obce (alebo zóny) je obecná samospráva.

Obec má v súčasnosti spracovaný územný plán obce.

Ochrana ovzdušia
Na ochranu ovzdušia v obci pred potenciálnymi a reálnymi zdrojmi znečistenia slúži zákon č. 309/1991 Zb. o ochrane ovzdušia pred znečisťujúcimi látkami v znení neskorších predpisov. Upravuje práva a povinnosti právnických a fyzických osôb pri ochrane ovzdušia pred vnášaním znečisťujúcich látok ľudskou činnosťou a spôsobom obmedzenia následkov znečisťovania. V zákone sú definované znečisťujúce látky, zdroje znečisťovania, povinnosti právnických a fyzických osôb ako aj prevádzkovateľov zdrojov znečistenia ovzdušia, poplatky a pokuty za znečisťovanie ovzdušia. Definované sú veľké zdroje znečistenia ovzdušia ako technologické celky so súhrnným tepelným výkonom 50 MW alebo vyšším. V samotnom sídle sa výroba výrazne znečisťujúca ovzdušie nenachádza.

Celá oblasť Hornej Nitry bola zaradená Vyhláškou MŽP SR c.112/1993 Z.z. za oblasti zaťažené imisiami SO2 a arzénom zo spaľovania hnedého uhlia. Najväčším producentom škodlivín sú Novácke chemické závody a Slovenské elektrárne, a.s. - Závod Elektrárne Nováky so sídlom v Zemianskych Kostoľanoch. Vplyv imisií sa na lesných porastoch prejavuje bud priamym vplyvom (prenikanie do kmeňa), alebo nepriamo (blokovaním živín). Tým dochádza k ich oslabovaniu a zvyšovaniu dispozície voči sekundárnemu poškodeniu, napr. nekrózy. V sledovanom území sa tento nepriaznivý stav prejavuje v zhoršenom zdravotnom stave bučín v juhovýchodnej časti k.ú. Aj ked podľa doterajších poznatkov v súčasnosti nehrozí zánik mladých bučín na Hornej Nitre (registruje sa strata prírastku), následky ochorenia sa prejavia najmä v budúcnosti. Rapídne sa zníži stabilita porastov voči abiotickým a biotickým škodlivým činitelom ako aj kvalita drevnej suroviny.

Líniovým zdrojom znečistenie ovzdušia z automobilovej dopravy sú komunikácie cesta I triedy č. 64 prechádzajúca cez kataster obce. Na tomto úseku v čase zvýšenej dopravnej záťaže prichádza k zvýšeniu prašnosti a tiež emisií z dopravných prostriedkov. Územie južnej časti Trenčianskeho kraja v tejto oblasti patrí z hľadiska čistoty ovzdušia k zaťaženým oblastiam, hlavne v dôsledku energetiky a priemyselsnej výroby v Novákoch a okresnom meste Prievidza. Avšak vzhľadom ku všeobecne priaznivým klimatickým a mikroklimatickým pomerom, je územím veľmi nie dobre prevetrávaným, v dôsledku čoho dochádza k pomerne pomalému rozptylu emitovaných znečisťujúcich látok. Hlavným zdrojom znečistenia na území obce sú okrem energetickej výroby aj poľnohospodárska výroba, individuálne zdroje tepla a diaľkový prenos.

Hlukové pomery z dopravy
V zmysle Nariadenia vlády SR č. 40/2002 Z. z. o ochrane zdravia pred hlukom a vibráciami najvyššie prípustné hodnoty hluku z dopravy vo vonkajších priestoroch v obytnom území ciest I. a II. triedy, zberných mestských komunikácií a hlavných železničných ťahov sú povolené pre deň LA eq,p = 60 dB a v noci LA eq,p = 50 dB. Hlavná dopravná záťaž v katastrálnom území je na ceste I. triedy.

Odpadové hospodárstvo
Základným právnym predpisom pri predchádzaní vzniku odpadov a pri nakladaní s odpadmi je zákon NR SR č. 223/2001 Z. z. o odpadoch a o zmene a doplnení niektorých zákonov, ktorý nadobudol účinnosť 1. júla 2001. Jedným zo základných nástrojov stratégie hospodárenia s odpadmi je vypracovanie „Programov odpadového hospodárstva". Program odpadového hospodárstva Slovenskej republiky vypracováva Ministerstvo životného prostredia a následne samosprávny kraj, obec a pôvodca odpadu.

Odpady, obaly a odpadové hospodárstvo je obsiahnuté na národnej úrovni v 20 aktuálnych právnych predpisoch so zapracovaním priamych i nepriamych novelizácií. Členenie v rámci zložky:

- Odpady a odpadové hospodárstvo (16 právnych predpisov)
- Obaly (4 právne predpisy)
- Elektrozariadenia a elektroodpad

Preberanie európskej legislatívy týkajúcej sa odpadov pozostávalo z troch krokoch – prvým bolo prijatie zákona č. 223/2001 Z. z. o odpadoch a o zmene a doplnení niektorých zákonov a predpisov na jeho vykonanie, druhým prijatie zákona č. 529/2002 Z. z. o obaloch a o zmene a doplnení niektorých zákonov, a tretím krokom prijatie zákona č.24/2004 Z.z., ktorým sa mení a dopĺňa zákon č. 223/2001 Z. z.o odpadoch a o zmene a doplnení niektorých zákonov v znení neskorších predpisov. Táto základná právna norma na úseku odpadov a odpadového hospodárstva upravuje práva a povinností právnických a fyzických osôb pri predchádzaní vzniku odpadov a pri nakladaní s odpadmi, pôsobnosť orgánov štátnej správy a obcí, zodpovednosť za porušenie povinností na úseku odpadového hospodárstva. Zákon č. 529/2002 Z.z. o obaloch a o zmene a doplnení niektorých zákonov vytvoril právny rámec aj pre získavanie údajov z oblasti obalov a odpadov z obalov (zavedený bol systém tzv. povinnej osoby). Nariadením vlády SR č. 22/2003 Z.z., boli ustanovené záväzné limity pre rozsah zhodnocovania odpadov z obalov a pre rozsah ich recyklácie vo vzťahu k celkovej hmotnosti odpadov z obalov pre sklo, plasty (bez PET), papier, kovy a osobitne pre polyetyléntereftalát (PET). Základ právnej úpravy pre nakladanie s elektrozariadeniami a s elektroodpadom vytvára zákon NR SR č. 773/2004 Z.z., ktorý mení a dopĺňa zákon č. 223/2001 Z.z. o odpadoch a o zmene a doplnení niektorých zákonov v znení neskorších predpisov. Nová stratégia v oblasti odpadov v rámci Európskej únie spočíva v snahe urobiť z Európy spoločnosť využívajúcu recykláciu, ktorá predchádza vzniku odpadov a využíva ich ako suroviny.

V obci je zavedený jednotný systém nakladania s odpadmi, za ktorý občania platia ročný poplatok. Do celoobecného systému nakladania s odpadmi je v obci zapojených takmer 100 % domácností. Odpad je zneškodňovaný skládkovaním a separovaním. Odpady sú zneškodňované skládkovaním mimo územia obce. Prognózne do ďalších rokov sa predpokladá so znižovaním odpadu. S uvedenými vybratými spoločnosťami zber a zvoz odpadov obec rieši na základe zmluvného vzťahu. Podrobnosti o nakladaní s komunálnymi a drobnými stavebnými odpadmi sú upravené Všeobecným záväzným nariadením o nakladaní s komunálnymi odpadmi a drobnými stavebnými odpadmi na území obce Zemianske Kostoľany. V obci je zavedený separovaný zber papiera, skla, železných kovov, nebezpečného odpadu a PET fliaš. Všetky vyseparované zložky sú zhodnotené ako druhotná surovina.

Príjmy a výdavky obce so zabezpečovaním služby odvozu a likvidácie komunálneho odpadu v tis. Sk.

Ukazovateľ/Rok	**2004**	**2005**	**2006**	**2007**	**2008**
Príjmy	902	866	722	853	798
Výdavky	1004	1204	1128	1474	1462

OcÚ Zemianske Kostoľany

Počas celého sledovaného obdobia prevyšovali výdavky príjmy z tejto činnosti. Nasledujúca tabuľka prezentuje objem komunálneho odpadu ako aj objem separovaného zberu v tonách.

Objem vyprodukovaných odpadov v obci od 2004 do 2008 (v tonách).

Ukazovateľ/Rok	**2004**	**2005**	**2006**	**2007**	**2008**
Komunálny odpad	-	-	-	849,36	1036,74
Separovaný odpad	-	-	-	17,22	31,85

OcÚ Zemianske Kostoľany

V programovacom období obec v oblasti odpadov plánuje zriadiť obecné kompostovisko a zberný dvor pre separovaný zber. Obcné kompostovisko v súčasnosti nie je vo vlastníctve obce, preto je nevyhnutné uskutočniť výstavbu vlastného. V prípade separácie rozšíri aktivity o viaceré komodity. Uvedené aktivity budú pôsobiť na znižovanie zaťaženosti obecného rozpočtu, ako aj životné prostredie.

Poľnohospodárstvo
Okolie obce so svojimi pôdami patrí medzi najúrodnejšie oblasti Slovenska, a preto na jej území prebieha veľmi intenzívne využívanie poľnohospodárskych pôd. Pestujú sa teplomilné plodiny od obilnín cez kukuricu, olejnaté rastliny a iné krmne plodiny. Na tomto území je významný aj chov hospodárskych zvierat (ošípané a hovädzí dobytok).
(http://www.slovakia.travel/entitaview.aspx?l=1&llt=1&idp=41897, 12.8.2009)

Pôda
Kvalita pôdy patrí medzi najvýznamnejšie faktory využívania a rozvoja územia obce. Vzhľadom k veľmi dlhému času jej obnovy je potrebné v maximálnej miere zohľadňovať jej prirodzené vlastnosti. Rozsah pôdneho fondu je obmedzený, a práve preto musí byť v plnom rozsahu racionálne využívaný. Medzi hlavné negatívne faktory, ktoré ovplyvňujú pôdnu produkciu a jej environmentálne funkcie patria najmä zhutňovanie a acidifikácia pôd, neuvážené rekultivácie pôd, neúmerné meliorácie, nadmerná chemizácia, stále sa zvyšujúca erózia, zosuvy, divoké skládky a emisno - imisná kontaminácia pôd.

Obec sa musí pri výkone činností v oblasti ochrany pôd riadiť nasledujúcou legislatívnou:

- Zákon SNR č. 307/1992 Zb. o ochrane PPF v znení neskorších predpisov,
- Nariadenie vlády SR č. 152/1996 Z.z. o základných sadzbách odvodov za odňatie poľnohospodárskej pôdy z PPF,
- Rozhodnutie MP SR č. 531/1994-540 o najvyšších prípustných hodnotách škodlivých látok v pôde a o určení organizácií oprávnených zisťovať skutočné hodnoty týchto látok.

Súvisiace právne normy:
- Zákon NR SR č. 162/1995 Z.z. o katastri nehnuteľností a o zápise vlastníckych a iných práv k nehnuteľnostiam (katastrálny zákon)
- Vyhláška UGKK SR č. 79/1996 Z.z., ktorou sa vykonáva zákon NR SR o katastri nehnuteľností a o zápise vlastníckych a iných práv k nehnuteľnostiam
- Zákon SNR č. 229/1991 Zb. o úprave vlastníckych vzťahov k pôde a inému poľnohospodárskemu majetku v znení neskorších predpisov
- Zákon SNR č. 330/1991 Zb. o pozemkových úpravách, usporiadaní pozemkového vlastníctva, pozemkových úradoch, pozemkovom fonde a o pozemkových spoločenstvách v znení neskorších predpisov
- Zákon NR SR č. 180/1995 Z.z. o niektorých opatreniach na usporiadanie vlastníctva k pozemkom
- Zákon NR SR č. 181/1995 Z.z. o pozemkových spoločenstvách
- Zákon NR SR č. 136/2000 Z.z. o hnojivách
- Zákon NR SR č. 332/1996 Z.z. o vinohradníctve a vinárstve a o zmene zákona č. 61/1994 Zb. o rozvoji rastlinnej výroby v znení zákona č. 132/1989 Zb.
- Zákon NR SR č. 64/1997 Z.z. o užívaní pozemkov zriadených v záhradkových osadách a o vysporiadaní vlastníctva k nim.

Kontaminácia pôdy
Dotknuté územie, napriek skutočnosti, že sa vyznačuje vysokým stupňom poľnohospodárskej produkcie, patrí k oblastiam s menej kontaminovanými pôdami. Pri poľnohospodárskych pôdach možno reálne predpokladať, že vzhľadom na súčasnú ekonomickú situáciu v poľnohospodárstve dochádza v týchto pôdach k úbytku rezíduí priemyselných hnojív a pesticídov. V zastavanom území sa kontaminované pôdy nachádzajú v okolí komunikácií a PD. Tiež sa vyskytujú určité formy znečistenia pôd na okraji zástavby obce spojené so spôsobom bývania v dotknutom území, najmä z pestovateľskej činnosti a drobnochovateľstva.

Degradácia pôdy eróziou
Vonkajšími faktormi mechanickej degradácie pôd sú vietor a zrážky podporované typom reliéfu a antropogénnou činnosťou. Reliéf v riešenom území je z prevažnej hornatý, bez prejavu vodnej erózie. Erózia v menšom meradle sa môže prejaviť aj v blízkosti vodného toku **Nitra**, kde sú procesy zmývania a akumulácie intenzívnejšie. Na druhej strane odkrytý terén s prevahou poľnohospodársky obrábanej ornej pôdy poskytuje priam ideálne podmienky pre veternú eróziu, najmä v mimovegetačnom období.

Správa povodí
Právna starostlivosť o vodu je vymedzená v zákone NR SR č. 184/2002 Z. z. o vodách a o zmene a doplnení niektorých zákonov (vodný zákon) s účinnosťou od 1. júna 2002. Tento zákon vytvára podmienky na všestrannú ochranu povrchových vôd a podzemných vôd vrátane vodných ekosystémov a od vôd priamo závislých krajinných ekosystémov, na zlepšenie stavu povrchových vôd a na ich účelné a hospodárne využívanie.

Riešené územie patrí do povodia rieky Nitra. Katastrom obce preteká okrem rieky Nitra aj potok Lazný a iné menšie vodné toky. Povrchové vody tokov HNOO patria do povodia rieky Nitry, ktorá je čiastkovým povodím Váhu. Pri hodnotení kvality povrchových vôd v tokoch v HNOO možno konštatovať, že na zaradení tokov do V. triedy čistoty sa v najväčšej miere (48,6 %) podieľa B - skupina ukazovateľov, základné chemické ukazovatele, najmä celkový fosfor, amoniakálny dusík, ale napr. aj nepolárne extrahovateľné látky.

Rieka Nitra - zaťaženie toku Nitry v sledovanom území je spôsobené extrémnym znečistením z chemického priemyslu, odpadovými vodami z baníctva a tiež komunálnymi odpadovými vodami zo sídiel. Najväčším producentom komunálnych odpadových vôd v HNOO sú ZVS, a.s. Prievidza a Handlová. Situácia v zneškodňovaní komunálnych odpadových vôd je zhoršená nízkym stupňom odkanalizovania sídiel (60 %). V sledovanom území sú vybudované štyri ČOV. Najväčším potenciálnym znečisťovateľom povrchových vôd v HNOO sú podniky energetického a chemického priemyslu ako aj banícka činnosť. Záťaže z podnikov ako sú NCHZ, a. s., Nováky, ENO, o. z., Zemianske Kostoľany, HNB Nováky, HNB Cígeľ, HNB Handlová priamo ohrozujú vodný potenciál v Hornonitrianskej kotline a transportom i povodie Nitry.

Zásobovanie pitnou vodou
V zmysle zákona SNR č. 369/1990 Zb. o obecnom zriadení je obec zodpovedná za zásobovanie obce pitnou vodou a zodpovedá za odvádzanie odpadových vôd, ktoré vzniknú na území obce. Obec je v súčasnosti zásobovaná pitnou vodou zo skupinového vodovodu. Vodovodná sieť pokrýva zastavané územie obce a bude rozšírená podľa výstavby v rozvojových lokalitách.

Podzemné vody
Podzemné vody oblasti riečnych náplavov rieky Nitry patria prevažne k základnému nevýraznému vápenato – horečnato - hydrogénuhličitanovému typu, so zvýšeným obsahom rozpustných látok. Limitné hodnoty normy pre pitnú vodu sú najčastejšie prekračované pre Mn a Fe, ich zvýšené hodnoty sú takmer v celom pozorovanom území, podobne je to u chloridov. Podzemné vody hornej časti tejto vodohospodárskej oblasti (Opatovce nad Nitrou, Nováky, Bystričany) má podľa výsledkov pozorovaní v roku 1995 dobrú kvalitu, k prekročeniu limitných hodnôt Mn a Fe dochádza až v strednej časti pozorovaného územia, kde je kvalita vody ovplyvnená ľudskou činnosťou.

Rozsiahla devastácia v povodí rieky Nitry poškodila využiteľné zásoby podzemných vôd po stránke kvantitatívnej činnosťou baní a úpravou tokov, ale aj po stránke kvalitatívnej. Dôsledkom toho je krytie potreby pitnej vody zo zdrojov mimo povodia (Polerieka, Turček).
(http://www.sazp.sk/slovak/periodika/enviromagazin/enviromc1_3/18voda.html, 12.8.2009)

2.6 OBYVATEĽSTVO

Oblasť ľudských zdrojov je zameraná na rozvoj, vzdelanosti, zamestnanosti a trhu práce. Oblasti identifikované na lokálnej úrovni sú relevantné s Národným plánom zamestnanosti.

Z hľadiska vierovyznania je obec heterogénna. Dominantná časť obyvateľov sa hlási k rímsko-katolíckemu vierovyznaniu (80,83). Približne 3,18 % obyvateľov je evanjelického vierovyznania a cca. 9,98 % obyvateľov je bez vyznania.

Bývajúce obyvateľstvo podľa náboženského vyznania

Ukazovateľ	SĽDB 1991	SODB 2001
Rímskokatolícke %	66,00	80,83
Evanjelické %	2,69	3,18
Gréckokatolícke %	0,19	0,37
Pravoslávne %	0,06	0,12
Čs. Husitské %	0,06	0,24
Bez vyznania %	6,44	9,98
Ostatné %	1,50	0,06
Nezistené %	23,06	2,69

www.statistics.sk

Z hľadiska národnostnej štruktúry sa prevažná časť obyvateľov hlási k Slovenskej národnosti, zanedbateľná časť sa hlási k českej, moravskej a maďarskej národnosti.

Demografia

Úroveň sociálneho rozvoja charakterizuje viacero ukazovateľov, medzi ktoré patrí aj demografická situácia a zloženie obyvateľstva. Pre demografický vývoj je vo všeobecnosti charakteristický znižujúci sa prirodzený prírastok obyvateľstva a starnutie populácie. V prípade obce Zemianske Kostoľany bol zaznamenaný nárast počtu obyvateľov.

Počet obyvateľov v obci od roku 2004 do 2008 (počet osôb)

Ukazovateľ/Rok	2004	2005	2006	2007	2008
Počet obyvateľov	1675	1665	1664	1699	1716

OcÚ Zemianske Kostoľany

Celkový počet obyvateľov vykazuje v sledovanom období rastúci trend. Za sledované 5 ročné obdobie v priemere počet obyvateľov vzrástol o 2,4 %. Priemerný koeficient rastu dosiahol hodnotu 1,0048, čo predstavuje priemerný ročný nárast o 0,48 %. Vývoj počtu obyvsteľov rómskeho etnika v sledovanom období vykazuje stabilný trend.

Počet obyvateľov rómskeho etnika v obci (počet osôb)

Ukazovateľ/Rok	2004	2005	2006	2007	2008
Počet obyvateľov	20	20	19	21	20

OcÚ Zemianske Kostoľany

Predpokladaný vývoj do budúcnosti prezentuje nasledujúca tabuľka.

Predpokladaný počet obyvateľov v obci do roku 2013 (počet osôb)

Ukazovateľ/Rok	2009	2010	2011	2012	2013
Počet obyvateľov	1728	1741	1754	1767	1781

OcÚ Zemianske Kostoľany

V priebehu 5 budúcich rokoch sa predpokladá nárast počtu obyvateľov. Z hľadiska pohlavia, permanentne mierne presahuje počet žien počet mužov. Nasledujúca tabuľka prezentuje prirodzený prírastok obyvateľstva v obci.

Prirodzený prírastok / úbytok obyvateľstva v obci (osoby)

Ukazovateľ/Rok	2004	2005	2006	2007	2008
Úbytok	-2	-13	-14	-2	-4

OcÚ Zemianske Kostoľany

Vývoj ukazovateľa prirodzeného prírastku obyvateľstva v obci v sledovanom období vykazuje negatívny trend. Počet zomrelých v obci prekračuje počet živonarodených obyvateľov v každom roku sledovaného obdobia. Najvyšší prirodzený úbytok bol zaznamenaný v roku 2006, kedy klesol počet obyvateľov v dôsledku prirodzených tendencií o 14.

Migrácia obyvateľstva

Migrácia obyvateľstva t.j. rozdiel medzi prisťahovanými a vysťahovanými obyvateľmi vykazuje vcelku rovnomerný vývoj. Rozhodujúci podiel na migrácii obyvateľstva v obci pripadá na občanov v produktívnom veku. V sledovanom období vykazoval migračný prírastok pozitívny trend.

Migračný prírastok / úbytok obyvateľov (osoby)

Ukazovateľ/Rok	2004	2005	2006	2007	2008
Migračný prírastok	7	1	13	34	21

OcÚ Zemianske Kostoľany

Najväčší migračný prírastok obyvateľstva bol zaznamenaný v roku 2007. V uvedenom roku vzrástol počet obyvateľov v dôsledku migračných tendencií o 34. Nasledujúca tabuľka prezentuje vývoj celkového prírastku obyvateľstva v obci, ktorý je súčtom prirodzeného a migračného prírastku.

Celkový prírastok / úbytok obyvateľov (osoby) v obci

Ukazovateľ/Rok	2004	2005	2006	2007	2008
Celkový prírastok	5	-12	-1	32	17

OcÚ Zemianske Kostoľany

Ako prezentuje tabuľka, až na rok 2005 a 2006 dochádzalo obci k prírastku obyvateľstva.

Veková štruktúra obyvateľstva obce

Najväčší podiel pripadá na obyvateľov v produktívnom veku, najmenší podiel na obyvateľov v predproduktívnom veku. V skupine v predproduktívnom veku bol zaznamenaný nárast. V skupine v produktívnom veku bol zaznamenaný mierny pokles. V skupine poproduktívneho veku vzrástol počet obyvateľov v sledovanom období o 8,7 %. V skupine predproduktívneho veku vzrástol počet obyvateľov o 9,5 %.

Obyvateľstvo podľa štruktúry základných vekových skupín

Ukazovateľ /Rok	Predproduktívny vek	Produktívny vek	Poproduktívny vek
2004	221	1111	343
2005	224	1102	339
2006	221	1096	347
2007	240	1043	381
2008	242	1101	373

OcÚ Zemianske Kostoľany

Vývoj vekovej štruktúry obyvateľstva v sledovanom období

2004 **2008**

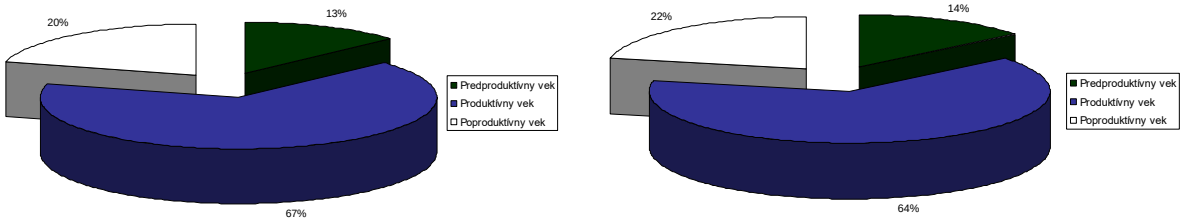

OcÚ Zemianske Kostoľany

Ako prezentuje graf, za uvedených 5 rokov nedošlo vo vekových skupinách k výrazným zmenám. V absolútnych číslach došlo k nárastu obyvateľov v skupine v predproduktívnom a poproduktívnom veku.

Predpokladaný vývoj počtu obyvateľstva do roku 2013

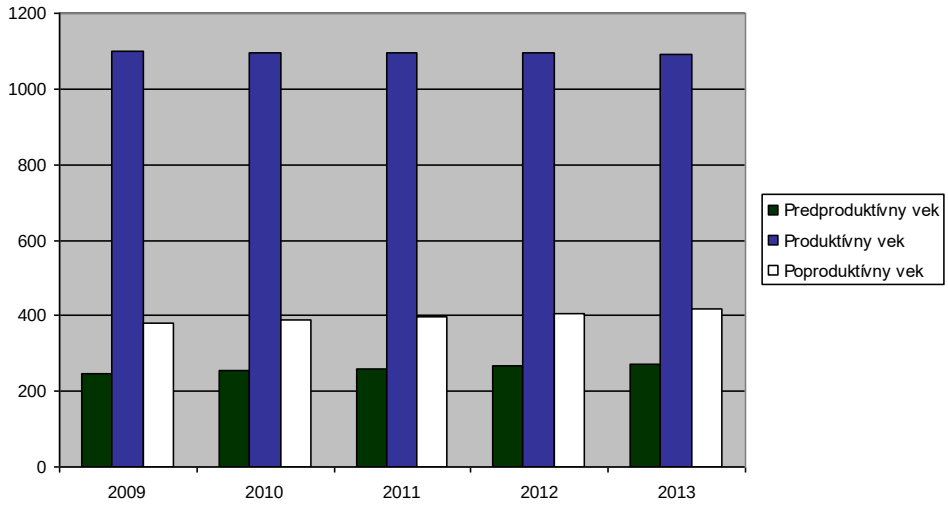

OcÚ Zemianske Kostoľany

Do roku 2013 sa predpokladá nárast obyvateľov v dvoch vekových skupinách. V skupine produktívneho veku sa predpokladá mierny pokles.

Predpokladaný vývoj počtu obyvateľstva do roku 2013					
Skupina / Rok	**2009**	**2010**	**2011**	**2012**	**2013**
Predproduktívny vek	248	254	260	266	272
Produktívny vek	1099	1098	1096	1094	1092
Poproduktívny vek	381	390	398	407	416

OcÚ Zemianske Kostoľany

Vekovú štruktúru ekonomicky aktívneho obyvateľstva prezentuje nasledujúca tabuľka. Najviac ekonomicky činného obyvateľstva pripadá na vekovú skupinu žien od 30 do 39 rokov a skupinu mužov od 40 do 49 rokov. Naopak najmenšiu skupinu ekonomicky aktívneho obyvateľstva tvoria muži od 60 do 64 rokov.

Ekonomicky aktívne obyvateľstvo podľa štruktúry veku a pohlavia k 2008.			
Vek	**Muži**	**Ženy**	**Spolu**
15 – 19	66	56	122
20 – 29	107	113	220
30 – 39	132	141	273
40 – 49	138	107	245
50 – 54	74	54	128
55 – 59	62	58	120
60 – 64	40	45	85
Spolu	619	574	1193

OcÚ Zemianske Kostoľany

Z ekonomického hľadiska je daná štruktúra vyhovujúca, nakoľko sa pomerne veľká časť ekonomicky činných obyvateľov pohybuje vo vekovej skupine od 20 do 49 rokov.

Národnostná štruktúra obyvateľstva

V obci je štruktúra obyvateľstva prakticky homogénna, s jednou dominantnou národnostnou skupinou, čo dokazuje aj nasledujúca tabuľka.

Trvalo bývajúce obyvateľstvo podľa národnosti (%)							
		z toho národnosť					
Ukazovateľ/Národnosti	**Trvalo bývajúce obyvateľstvo (osoby)**	**slovenská**	**maďarská**	**rómska**	**česká**	**rusínska**	**poľská**
Štruktúra	1716	99	0	0,5	0,5	0	0

OcÚ Zemianske Kostoľany

Okrem obyvateľov slovenskej národnosti v obci žijú hlavne obyvatelia rómskej, maďarske a obyvatelia českej národnosti.

2.7 VZDELANIE A ZAMESTNANOSŤ

Vzdelanostná štruktúra obyvateľov obce je nasledovná. Najväčší počet obyvateľov v mužskej populácii disponuje učňovským vzdelaním a úplným stredným vzdelaním s maturitou. Minimálne percento pripadá na obyvateľov s vysokoškolským vzdelaním prvého stupňa. Nasledujúca tabuľka prezentuje vzdelanostnú štruktúru obyvateľstva v roku 2008.

Vzdelanostná štruktúra obyvateľstva k 2008 podľa pohlavia.			
Stupeň vzdelania / Pohlavie	**Muži**	**Ženy**	**Spolu**
Bez vzdelania / Základné vzdelanie	40	90	130
Učňovské bez maturity	287	295	582
Str. odb. bez maturity	122	105	227
Úplné stredné s maturitou	234	198	432
Vyššie odborné	10	0	10
Bakalárske	1	13	14
Vysokoškolské	37	49	86
Deti do 15 rokov	111	124	235

OcÚ Zemianske Kostoľany

Z hľadiska uplatnenia sa obyvateľstva na trhu práce má uvedená vzdelanostná štruktúra pozitívny pomer. Z hľadiska ďalšieho vývoja je potrebné v obci zvyšovať počet obyvateľov s vysokoškolským

vzdelaním. Vývoj vzdelanostnej štruktúry sa v sledovanom období vyvíjal smerom k znižovaniu počtu obyvateľov s učňovským vzdelaním.

Vývoj nezamestnanosti

Od roku 2008 sa na vývoji zamestnanosti začalo výrazne prejavovať spomalenie dynamiky hospodárskeho rastu v dôsledku hospodárskej krízy. Likvidácia pracovných miest v dôsledku ešte nie je kompenzovaná vytváraním nových pracovných miest v ozdravených častiach hospodárstva. Pre celú ekonomiku je charakteristická vysoká miera nezamestnanosti a nízka tvorba nových pracovných miest.

Vývoj nezamestnanosti vo všeobecnosti zaznamenáva rastúci trend. Zlepšovanie situácie môže byť výsledkom len investícií, ktoré budú hlavných zdrojom tvorby nových pracovných miest hlavne v blízkom meste Prievidza a iné. Absolútny počet evidovaných nezamestnaných obyvateľov v obci prezentuje nasledujúca tabuľka.

Rok / Ukazovateľ	OBVOD	SPOLU	Ženy	Miera nez.
2004	Nováky	61	29	7,41
Spolu za okres Prievidza		6901	3675	8,94
2005	Nováky	67	34	7,80
Spolu za okres Prievidza		7468	3735	9,66
2006	Nováky	77	41	9,11
Spolu za okres Prievidza	OKRES	7413	3692	9,47

ÚPSVaR

Počas sledovaného obdobia vzrástol počet nezamestnaných obyvateľov. Štruktúra evidovaných nezamestnaných z hľadiska ich dosiahnutého vzdelania bola totožná s celoslovenskými štatistikami. Najväčší podiel na nezamestnanosti v obci v sledovanom období pripadal na obyvateľov s učňovským a základným vzdelaním.

Rok / Ukazovateľ	st. 00	st. 01	st. 02	st. 03	st. 04	st. 05	st. 06	st. 07	st. 08	st. 09
2004	0	18	25	0	7	1	8	0	2	0
Spolu za okres	13	1720	2967	8	658	192	1051	49	242	1
2005	0	21	26	0	8	2	10	0	0	0
Spolu za okres	12	1860	3256	11	711	225	1114	48	230	1
2006	0	29	28	0	8	2	9	1	0	0
Spolu za okres	18	1924	3147	12	729	200	1127	53	200	3

ÚPSVaR

Najväčší počet nezamestnaných obyvateľov pripadal na skupinu vo veku od 20 do 29 a nad 50 rokov.

Rok / Ukazovateľ	do 19 rokov	od 20-29 rokov	od 30- 39 rokov	od 40- 49 rokov	nad 50 rokov
2004	3	16	12	13	17
Spolu za okres	398	1670	1340	1925	1568
2005	4	19	10	15	19
Spolu za okres	357	1905	1450	2043	1713
2006	4	11	16	18	28
Spolu za okres	342	1893	1418	1958	1802

ÚPSVaR

Významným ukazovateľom na trhu práce doba evidencie nezamestnaných obyvateľov. Dve najväčšie skupiny tvorili dlhodobo nezamestnaní s dĺžkou evidencie do 3 mesiacov a viac ako 2 rokov.

Verejné služby zamestnanosti

Na zabezpečovanie práva občanov na zamestnanie je zriadený ÚPSVaR ako verejnoprávna inštitúcia, ktorý v rozsahu svojej pôsobnosti, ako jeden z viacerých subjektov v súčinnosti s reprezentatívnymi organizáciami zamestnancov a zamestnávateľov vykonáva politiku zamestnanosti. ÚPSVaR je hlavnou inštitúciou realizujúcou politiku trhu práce, čo je systém podpory a pomoci občanom pri ich začleňovaní na pracovné miesta na trhu práce formou sprostredkovania zamestnania, poskytovania poradenstva, prispôsobovaním profesijnej štruktúry nezamestnaných a zamestnancov pomocou rekvalifikácií, podporovanie vytváranie nových pracovných miest zamestnávateľmi pomocou poskytovania príspevkov v rámci aktívnej politiky trhu práce a poskytovaním podpory v nezamestnanosti. Pri poskytovaní verejných služieb zamestnanosti obec spolupracuje s ÚPSVaR v Prievidzi, pri vytváraní dočasných pracovných miest, ktoré sú nevyhnutným predpokladom zachovania pracovných návykov dlhodobo nezamestnaných. Obec spolupracuje rovnako aj pri realizácii aktívnej politiky trhu práce (APTP), v rámci

ktorej sa pomocou nástrojov APTP predovšetkým podporuje vytváranie nových pracovných miest zamestnávateľmi, ako aj obcou samotnou. Obec v oblasti aktívnej politiky zamestnanosti dočasne zamestnáva nezamestnaných občanov v rámci malých obecných služieb. V prevažnej miere výkon týchto pracovných činností zahŕňa údržbu verejných priestranstiev.

Štruktúra zamestnanosti

Reštrukturalizácia ekonomiky od konca osemdesiatych rokov mala významný dopad aj na zamestnanosť obyvateľstva v obci. Zmeny sa dotkli predovšetkým väčšiny priemyselných odvetví. Najviac obyvateľov bolo zamestnaných v oblasti drevárskeho priemyslu ako aj v oblasti ťažby nerastných surovín. Najmenej obyvateľov je zamestnaných v oblasti energetiky a chemického priemyslu.

Priemerný evidenčný počet zamestnancov žijúcich v obci podľa priemyselných odvetví (%).

Odvetvie/Roky	2005	2006	2007
Ťažba nerastných surovín	12	11	11
Potravinársky	9	7	7
Textilný, odevný a obuvný	2	2	2
Drevársky	17	18	20
Polygrafický	2	1	3
Chemický a farmaceutický	16	17	17
Výroba, rozvod energií a vody	25	25	24

OcÚ Zemianske Kostoľany

Celkovo v priemyselných odvetviach pracovalo v sledovanom období od 1 do 25 % obyvateľstva. V nepriemyselných odvetviach bolo najviac obyvateľov obce zamestnaných v stavebníctve a obchode. V priemere pripadal v sledovanom období na uvedené odvetvia podiel na zamestnanosti od 9 do 19 %.

Priemerný počet zamestnancov žijúcich v obci pracujúcich v nepriemyselných sektoroch (%).

Odvetvie/Roky	2005	2006	2007
Pôdohospodárstvo vrátane lesného hospodárstva	0,8	0,8	0,7
Stavebníctvo	18,9	19	18,7
Obchod	9,4	9,1	9,3
Doprava, skladovanie	4,8	4,6	4,7
Pošta a telekomunikácie	1,6	1,5	1,6
Peňažníctvo a poisťovníctvo	5,1	4,9	4,7
Verejná správa, obrana, povinné sociálne zabezpečenie	1,9	2	1,9
Školstvo	5,8	5,4	5,6
Zdravotníctvo, soc. starostlivosť	7,4	7,6	7,4
Ostatné služby	5,5	5,3	5,4

OcÚ Zemianske Kostoľany

Najmenší podiel v nepriemyselných odvetviach pripadol na poštové a telekomunikačné služby, verejnú správu a obranu.

2.8 BÝVANIE

V 2008 tvorí v obci bytový fond 556 rodinných domov. Trvalo neobývaných domov bolo 20.

Rozvoj v oblasti výstavby bytov

Nakoľko obec nemá dostatočné prostriedky na rozvoj bytového fondu, vo väčšine prípadov sa uskutočňuje výhradne z prostriedkov jednotlivých domácností. Investičné aktivity obce sa zameriavajú hlavne na zabezpečenie územno - plánovacej dokumentácie a výstavby nájomných bytových domov s podporou ŠFRB.

Základné údaje o domovom a bytovom fonde

Nasledujúca tabuľka prezentuje stav bytového fondu v roku 2008. V obci bolo v roku 2008 evidovaných 556 domov, z čoho 20 domov bolo neobývaných. V obci sa nachádzajú bytové domy so 176 bytmi.

Domový a bytový fond (byty, domy) v roku 2008

Ukazovateľ / Domy	Domy spolu	Neobývané domy	Byty spolu	Neobývané byty
Počet domov	556	20	176	0

OcÚ Zemianske Kostoľany

Ukazovatele úrovne bývania a vybavenosti boli nasledovné: na jeden byt v obci v priemere pripadali 3 osoby, pričom na jednu osobu pripadlo v priemere 30 m^2.

Ukazovatele úrovne bývania a vybavenosti domácností

Ukazovateľ	Priemerný počet				
	trvalo bývajúcich osôb na 1 trvalo obývaný byt	m^2 obytnej plochy na 1 trvalo obývaný byt	obytných miestností na 1 trvalo obývaný byt	m^2 obytnej plochy na osobu	Podiel trvalo obývaných bytov s 3+ obytnými miestnosťami (v %)
Obec	3	90	3	30	86

OcÚ Zemianske Kostoľany

Základným zámerom obce v oblasti bývania je zabezpečiť rozvoj bývania vo všetkých jeho zložkách. Stratégiu rozvoja bývania je potrebné založiť na usmerňovaní a zosúladení verejných a súkromných aktivít, finančných, územných a ľudských zdrojov. Vychádzať je nutné pri tom zo schváleného Programu rozvoja bývania, Ministerstvom výstavby a regionálneho rozvoja SR vydaných Smerníc na poskytovanie dotácií na obstaranie nájomných bytov, na odstraňovanie systémových porúch bytových domov, zo schváleného zákona NR SR č. 124/1996 o Štátnom fonde rozvoja bývania, v znení neskorších úprav a k nemu schválených predpisov.

Bývanie tvorí prevažnú časť zastavaného územia spolu so súkromnou hospodárskou zeleňou. Jestvujúca stavebná štruktúra sa navrhuje v ÚP doplniť novou výstavbou a rozšíriť tak bytový fond v medzerách, prielukách a schátralých častiach obce, vzhľadom na majetkoprávne možnosti. Objekty s dvoma a viac podlažiami sa navrhujú umiestňovať citlivo voči siluete obce do centrálnych polôh obce s polyfunkciou výroby resp. komerčnej vybavenosti a zdôrazňovať tak centralitu týchto polôh z kompozičného hľadiska. Nevyhovujúci bytový fond hlavne v centrálnych polohách sa navrhuje asanovať resp. rekonštruovať na nové podmienky postupne, vzhľadom na možnosti výskytu majetko - právnych problémov. Ostatná zástavba reprezentujúca obytnú funkciu by sa mala prispôsobiť nivelete existujúcich objektov s možnosťou umiestnenia aj iných funkcií, ktoré by neboli v konflikte s obytnou funkciou.

Bytový fond sa v obci nachádza v prevažnej väčšine v rodinných domoch. Výstavbou v poslednom období došlo k celkovému omladeniu bytového fondu. Predpoklad zvýšenia počtu obyvateľov k cieľovému roku 2020 na orientačný stav 1876 obyvateľov je podmienený vytvorením nových možností na trvalé bývanie. Z dôvodu zachovania charakteru sídla sa predpokladá nízkopodlažná zástavba prevažne formou rodinných domov, v prípade bytových domov do max. 4 NP len v polohách, zdôvodnených v ÚPN-O. Novú výstavbu objektov na bývanie a súvisiacej vybavenosti situovať predovšetkým do prelúk v jestvujúcej zástavbe.

Súčasťou obytných štruktúr je aj občianska vybavenosť, väčšinou jestvujúca. V návrhu sa nepredpokladá budovanie nových zariadení občianskej vybavenosti, v prípade záujmu sa budovanie týchto zariadení nevylučuje, je však potrebné dodržať zásadu aby nebola potláčaná primárna funkcia bývania a potrebné parkovacie kapacity sa prednostne realizovali na vlastnom pozemku. V súvislosti s návrhom novej zástavby sa nepredpokladajú žiadne veľkoplošné asanácie.

2.9 PODNIKATEĽSKÉ SUBJEKTY

Komerčná občianska vybavenosť.
Do tejto skupiny zariadení OV patria predovšetkým zariadenia obchodu, verejného stravovania, služieb a pracoviská fyzických a právnických subjektov poskytujúcich v štruktúre OV špeciálne služby. Územné rozloženie komerčnej vybavenosti a ponuka druhovej štruktúry jej jednotlivých vybavenostných zariadení súčasným potrebám obce podmienečne vyhovuje. Pre navrhovaný rozvoj sídla však nie je vyhovujúci stav z hľadiska druhového, kapacitného a z hľadiska polohy a dochádzkových vzdialeností.

Verejné pohostinstvo, stravovanie a ubytovanie.
Zariadenia verejného stravovania z hľadiska polohy t.č. vyhovujú. Nie však z hľadiska požiadaviek na štandard poskytovaných služieb. V prípade ďalšieho územného rozvoja obce budú ponúkané služby nedostatočné, vytvorenie nových zariadení bude nevyhnutné. Rešpektovať polohu a funkčné využitie jestvujúcich zariadení s podmienkou zlepšenia stavebno-technického stavu a rozsahu poskytovaných

služieb. Rekonštrukcie a prestavby musia rešpektovať charakter jestvujúcej zástavby. Podmienky na ubytovanie pasantov prechádzajúcich, alebo cielene prichádzajúcich nie sú v obci v plnej miere vytvorené.

Vybavenosť služieb.
Na funkciu nevýrobných služieb nie sú z územného hľadiska kladené osobitné požiadavky. Ostatné služby zodpovedajú trhovým požiadavkám. Saturácia služieb pôjde kontinuálne s rozvojom bývania a pracovných príležitostí. Vytvoriť podmienky na rozvoj týchto služieb v súlade s platnou legislatívou je nevyhnutné. Jestvujúci rozsah služieb je t.č. vzhľadom na predpokladaný rozvoj nevyhovujúci.

SLOVENSKÁ POŠTA, a.s.	Ul. B.Nemcovej – budova Zdravotného strediska,
KADERNÍCKE SLUŽBY,	Ul. SNP 568, Zemianske Kostoľany
Kadernícky salón DANICA,	Zemianske Kostoľany, Ul. B.Nemcovej 406,
Pedikúra-manikúra,	Zemianske Kostoľany, B.Nemcovej 406
Kozmetický salón,	Zemianske Kostoľany, B. Nemcovej 406
ZMRZLINA,	Zemianske Kostoľany, Tržnica
CUKRÁRENSKÁ VÝROBA,	Zemianske Kostoľany, B. Nemcovej 117
Ubytovňa HOTELY SK,	Ul. kpt. Weinholda 528 (bývalá Škoda Praha)
Hostinec U Olejku,	Ul. 4.apríla 150, Zemianske Kostoľany,
Pohostinstvo Turbína,	Ul. Ľ. Štúra 61, Zemianske Kostoľany,
Melody bar,	Zemianske Kostoľany, Ul. Domovina 251
MUSIC CLUB 21,	Zemianske Kostoľany, 4.apríla 151
Motorest DVOR REMESIEL – NON STOP,	Zemianske Kostoľany, 4.apríla 45
DOXX-stávková kancelária,	Ul. 4.apríla 151, Zemianske Kostoľany
HA-Z Trend,	Zemianske Kostoľany, Kpt. Nálepku 202/9 – nákladná doprava
ROSS	čerpacia stanica PHM, Domovina (areál bývalých ŠM)
ÚDRŽBA A OPRAVY MOTOROVÝCH VOZIDIEL,	Zemianske Kostoľany, Domovina 356
AUTOBAZÁR J+R,	Zemianske Kostoľany, 4.apríla (pri futbalovom ihrisku)
Stredisko sociálnych služieb Kanianka, n.o.	
Dom dôchodcov Zemianske Kostoľany	Ul. Kpt. Weinholda 24/36
Kaderníctvo DANIELA	Ul. B. Nemcovej 406/58, 972 43 Zemianske Kostoľany
Oprava a údržba odevov	Ul. 4. apríla (za Motorestom), 972 43 Zemianske Kostoľany

Maloobchodná sieť
Maloobchodná sieť (potravinárske aj nepotravinárske komodity) nepokrýva v plnom rozsahu potreby obce a nie je rozložená v prijateľných dochádzkových vzdialenostiach. Obchodná vybavenosť v obci je t.č. situovaná v samostatných objektoch. V obci sa nachádzajú predajne zmiešaného tovaru a predajne nepotravinárskeho tovaru.

Potraviny NOBA,	Zemianske Kostoľany, Ul. 4.apríla 151
Potraviny ZELOV,	Zemianske Kostoľany, Ul. 4.apríla,
Potraviny CBA,	Zemianske Kostoľany, Ul. 4.apríla 151,
Drogéria, papier, hračky,	Zemianske Kostoľany, Ul. 4.apríla 3,
Drogéria, papier, potreby pre domácnosť,	Ul. 4. apríla 151, Zemianske Kostoľany
JMK, s.r.o.,	Kanianka
Textil,	Ul. 4.apríla 130/29, Zemianske Kostoľany,
Textil,	Ul. 4.apríla 3, Zemianske Kostoľany
KAY-móda,	Zemianske Kostoľany, Ul.4.apríla 147
OVOCIE-ZELENINA,	Zemianske Kostoľany, 4.apríla 141
V-drogéria,	Ul.B.Nemcovej 406, Zemianske Kostoľany
PREDAJ VAJEC,	Zemianske Kostoľany, Tržnica
Novinový stánok	Zemianske Kostoľany, Ul. 4.apríla,
CHOVATEĽSKÉ POTREBY,	Ul. 4.apríla 50, Zemianske Kostoľany
STAVEBNINY ZK,	Peter Šebök, Ul. Kpt. Weinholda 21/33, Zemianske Kostoľany
PALIMPEX, Palivá a IS,	Zemianske Kostoľany, Ul. Partizánska 177,
Mäsiarstvo a údeniny,	Ul. 4. apríla 130, 972 43 Zemianske Kostoľany,
ŠILIK - Zmiešaný tovar,	Ul. 4. apríla 130, 972 43 Zemianske Kostoľany,

Poľnohospodárska výroba.
V okolí katastra obce sa intenzívne využíva poľnohospodárska pôda. V južnej časti a severovýchodnej časti sa nachádza hospodársky dvor. V obci nie sú činný aj SHR. Okolie obce so svojimi pôdami patrí medzi úrodné oblasti Slovenska, a preto na jej území prebieha veľmi intenzívne využívanie poľnohospodárskych pôd. Pestujú sa teplomilné plodiny od obilnín cez kukuricu, olejnaté rastliny a iné krmne plodiny.

Výrobná funkcia nepoľnohospodárska a skladovanie.
Na území obce sa nachádzajú veľké prevádzky priemyselnej výroby : Elektrárne Nováky, závod Zemianske Kostoľany, PORFIX-pórobetón a.s. Zemianske Kostoľany, XELLA Slovensko s.r.o. Šaštín-Stráže, prevádzka Zemianske Kostoľany. Výroba sa vo veľkej miere prelína s funkciou obchodu a služieb. Z hľadiska zamerania a činnosti je prijateľná len nezávadná výroba.

OPTIMETALL, s.r.o.,	Domovina 425, (areál bývalých ŠM). Zemianske Kostoľany
MARIUS PEDERSEN, s.r.o.,	Domovina 425 (areál bývalých ŠM), Zemianske Kostoľany – zneškodňovanie odpadov
ZIHEKU-AGRI s.r.o.	Domovina 424 (areál bývalých ŠM), Zemianske Kostoľany
OREPA	výroba paliet, Domovina (areál bývalých ŠM)
VYSTA s. r. o.	klampiarske dielne, stavebné práce, Krátka ul., Zemianske Kostoľany,
VYSTA Nova s.r.o.	prevádzka na Ul. Kpt. Weinholda, Zemianske Kostoľany - predmet činnosti - komplexná stavebná činnosť,
ŽP EKO QELET a.s.,	prevádzka Partizánska ul., Zemianske Kostoľany – zber železného odpadu
ZVZ, s.r.o.	vzduchotechnika, Ul. kpt. Weinholda 22, Zemianske Kostoľany
PORFIX-pórobetón a.s.	Pórobetón, a.s., Ul. 4.apríla 384, Zemianske Kostoľany – výroba pórobetónových, tvárnic a stavebného materiálu
XELLA SLOVENSKO, s.r.o.,	prevádzka Ul. 4. apríla 384, Zemianske Kostoľany – výroba tvárnic a stavebného materiálu

2.10 ŠKOLSTVO A VZDELANIE

Na základe zákona č. 416/2001 Z. z. o prechode niektorých pôsobností z orgánov štátnej správy na obce a na vyššie územné celky s účinnosťou od 1. 7. 2002 prešli materské školy, základné školy a základné umelecké školy do zriaďovateľskej pôsobnosti obcí a miest.

Materská škola
Prvá materská škola v obci bola zriadená v roku 1952 v kaštieli na Ul. Ľ. Štúra spolu s družinou mládeže pre deti z národnej školy. Materská škola sa po piatich rokoch sa presťahovala do budovy bývalej slobodárne ENO na Ul. J. Hagaru. Materská škola V rokoch 1959 – 1994 boli v obci zriadené dve materské školy.V roku 1994 bola materská škola na Ul. Pod horou z priestorových a organizačných dôvodov presťahovaná do budovy na Ul. J. Hagaru, kde je dodnes. Zriaďovateľom MŠ je obec Zemianske Kostoľany. Materskú školu navštevuje 37 detí, ktoré sú rozdelené do dvoch tried podľa veku.

Celkový počet žiakov v materskej škole od roku 2004 do 2008.

Ukazovateľ/Roky	**2004**	**2005**	**2006**	**2007**	**2008**
žiaci	39	39	39	36	37

OcÚ Zemianske Kostoľany

V súčasnosti sa spoločenské a sociálne zmeny odzrkadlili aj v potrebách kapacít, ako aj racionalizačných opatreniach vzhľadom k ekonomike prevádzkovania týchto zariadení. Boli zredukované počty zariadení i v centre regiónu a záujmovom území.

Základná škola v Z. Kostoľanoch
Prvá škola s trvalou pôsobnosťou bola ustanovená v r. 1906. Bola to štátna ľudová škola s vyučovacím jazykom maďarským. Náklady na prevádzku školy znášala obec. Spočiatku sa vyučovalo pri počte až 85 žiakov v jednej triede. Keď sa zvýšil počet na 112 v r. 1926 bola zriadená aj druhá trieda. V r. 1932 bola zriadená tretia trieda, do v školy chodilo 185 žiakov. V šk. r. 1940/41 otvorili štvrtú triedu, v škole učilo 5 učiteľov v dvoch triedach. Školská dochádzka trvala 8 rokov, v triedach sa naraz vyučovali žiaci viacerých ročníkov. V čase II. svetovej vojny bola škola premenovaná na rímsko – katolícku ľudovú školu. Po vojne bola škola zoštátnená, ale pretrvávali problémy najmä s nevyhovujúcimi preplnenými priestormi. Pre nedostatok vhodných priestorov boli v šk. r. 1946/47 žiaci vyšších ročníkov pridelení do Novák, od šk. r. 1948/49 navštevovali od V. roč. nižšiu strednú školu v Dolnom Kamenci. Aj v ďalších rokoch sa vyučovalo v rôznych priestoroch, napríklad v kostolániovskych kaštieľoch. V r. 1954 sa položil základný kameň novej osemročnej strednej školy. Vyučovanie sa začalo 1. 9. 1956. V nových triedach sa začalo učiť asi 300 žiakov I. až VIII. roč. Postupne sa upravoval areál školy. Vybudovali sa ihriská – hádzanárske, volejbalové, basketbalové, neskôr dopravné ihrisko, atletická dráha, umelý trávnik.

Celkový počet žiakov v základnej škole od roku 2004 do 2008.					
Ukazovateľ/Roky	**2004**	**2005**	**2006**	**2007**	**2008**
žiaci	171	166	165	159	158
OcÚ Zemianske Kostoľany					

Dnes do školy chodí 158 žiakov, o ktorých sa stará 17 pedagógov. Vyučovanie sa modernizuje. Využívame odborné učebne chémie, fyziky, informatiky, výtvarnej a hudobnej výchovy. Žiaci sa učia anglický jazyk od tretieho ročníka.

Mimoškolská činnosť

Príprava na monitor M 2	Doučovanie M IX. roč.
Geografický	Geografický krúžok
Chovateľský	Starostlivosť o zvieratá
Pohybové hry	Športové a pohybové aktivity
Príprava na Monitor M 1	Doučovanie z matematiky IX. roč.
Príprava na Monitor SJ	Doučovanie SJ IX.roč.
Stolnotenisový	Šport
Strelecký	Zručnosť v streľbe
Šikovné ruky	Tvorivé práce
Škola hrou	Zábavné vedomostné úlohy a hry
Tradičné a netradičné športy	Netradičné športy
Tvorivé dielne	Zábavno-záujmová činnosť
Vševedko	Zábavné vedomostné hry

(http://zszk.edupage.org/about/?subpage=1&, 12.8.2009)

V obci je v areály základnej školy budova kaštieľa, ktorý je národnou kultúrnou pamiatkou. V minulosti sa v budove nachádzal školský klub detí a dielne pre potreby základnej školy. Vzhľadom na nevyhovujúci stav budovy, ale aj vzhľadom na úbytok žiakov, boli tieto aktivity školy premiestnené do hlavnej budovy školy. Obec plánuje rekonštrukciu národnej kultúrnej pamiatky a premiestnenie týchto aktivít späť do tejto budovy, resp. uvažuje o zriadení centra voľného času.

S ďalšími školskými zariadeniami sa neuvažuje, nakoľko existujúce zariadenie bude kapacitne vyhovovať aj pre návrhové obdobie.

Celkové výdavky na vzdelávanie od roku 2004 do 2008 (v tis. Sk).					
Ukazovateľ/Roky	**2004**	**2005**	**2006**	**2007**	**2008**
Výdavky bežné	2608	3513	4962	3655	3920
Výdavky kapitálové	119	180	2383	3196	473
OcÚ Zemianske Kostoľany					

Obecná knižnica

Obecná knižnica sídli od roku 1973 v priestoroch DK SNP. Čitatelia majú možnosť širokého výberu beletrickej i odbornej literatúry. Obecná knižnica každoročne investuje do nákupu knižničného fondu. Od roku 1995 bolo obstaraných približne 1280 ks nových titulov. Celkový počet evidovaných kníh v obecnej knižnici je k 31.12.2007 5965 kusov. Obecnú knižnicu deti navštevujú aj osobne, ale aj hromadne počas školského vyučovania so svojimi učiteľmi. Obecná knižnica usporadúva každoročne pri príležitosti mesiaca marca – mesiaca knihy, akciu venovanú k tejto príležitosti. Organizuje týždeň otvorených dverí, kedy sa čitatelia môžu prihlásiť bez zaplatenia ročného zápisného.
(http://www.zemianskekostolany.sk/, 12.8.2009)

2.11 SOCIÁLNA SFÉRA

Sociálne služby sa poskytujú v zariadeniach sociálnych služieb, ktorých zriaďovateľmi je obec, fyzické a právnické osoby, a ostatné orgány miestnej štátnej správy a samosprávy. Tie poskytujú sociálnu pomoc v zmysle zákona NR SR č. 195/1998 Z. z. v znení neskorších predpisov.

Celkové výdavky obce na zabezpečenie sociálnych služieb od roku 2004 do 2008 (v tis. Sk).					
Ukazovateľ/Roky	**2004**	**2005**	**2006**	**2007**	**2008**
Výdavky	634	613	898	872	775
OcÚ Zemianske Kostoľany					

V oblasti zariadení vybavenosti sociálnej starostlivosti je v obci v prevádzka domova dôchodcov a verejné stravovanie. Obec zriadila priestory pre klub mladých a klub dôchodcov.

Infraštruktúra	jednotka	súčasný stav	budúci stav
domov dôchodcov	počet	1	1
	kapacita	50	50
dom opatrovateľskej služby	počet	0	1
	kapacita	0	30
klub mladých	počet	1	1
	kapacita	20	20
klub dôchodcov	počet	1	1
	kapacita	100	100
verejné stravovanie	počet	1	1
	kapacita	12	30

Výhľadové demografické trendy Slovenska napovedajú o všeobecnom starnutí populácie, čo sa prejaví zvýšeným dopytom po zariadeniach opatrovateľskej služby. Ani ekonomický vývoj zatiaľ nesmeruje k všeobecnému zlepšovaniu sociálneho statusu väčšiny obyvateľstva, čo podmieňuje potrebu vytvárania sociálnych zariadení pre odkázaných občanov, či už formou sociálneho bývania, azylového centra, staníc opatrovateľskej služby, ubytovania pre osamelé matky a pod.

Spoločenské organizácie

Základná organizácia Slovenského zväzu protifašistických bojovníkov
Základná organizácia Slovenského zväzu zdravotné postihnutých
Jednota dôchodcov na Slovensku - Klub dôchodcov Zemianske Kostoľany
Telovýchovná jednota SLOVAN Zemianske Kostoľany

2.12 ZDRAVOTNÍCTVO

Zdravotná starostlivosť o obyvateľov na území obce je vhodne riešená. V obci sa nachádza ordinácia praktického lekára pre dospelých, stomatologická ambulancia a ambulancia detského lekára. Vo sfére základnej zdravotníckej starostlivosti sa hľadajú nové prístupy optimálnejšieho zabezpečenia služieb ošetrujúceho lekára a zdravotníckych zariadení, uvažuje sa i o možnosti zriadenia súkromných ordinácií, resp. rodinných lekárov. Lekárska starostlivosť je poskytovaná aj v areály ENO.

MUDr. Jana Takáčová, praktický lekár pre deti a dorast	Ul. B. Nemcovej 406/38
MUDr. Ivan Šiška, praktický lekár pre dospelých	Ul. B. Nemcovej 406/38
MUDr. Anton Marcinka, praktický lekár pre dospelých	Ul. B. Nemcovej 406/38
MUDr. Stanislav Kmeť, neštátny zmluvný stomatológ	Ul. B. Nemcovej 406/38
MUDr. Jana Gogová, závodný lekár ENO	Ul. 4. apríla - ENO
MUDr. Roman Viecha, závodný stomatológ	Ul. 4. apríla - ENO
Lekáreň AMARA	Ul. B. Nemcovej 406/38

Vytvorenie kvalitnejšej zdravotníckej starostlivosti je podmienené zvýšením úrovne a kapacity zdravotníckych zariadení, všetkých druhov zdravotníckych služieb, kvality a úrovne zdravotníckej techniky a personálneho obsadenia obslužných činností.

2.13 ŠPORT

V oblasti športovo-telovýchovnej vybavenosti je možné riešené územie charakterizovať ako športovo a telovýchovne vybavené na primeranej úrovni k jestvujúcim potrebám, nevyhovuje však výhľadu z hľadiska rozsahu, kapacít a kvality fondov. Druhová štruktúra zariadení telovýchovy a športu je zastúpená zariadeniami väčšinou otvorenými. Otvorené športové plochy reprezentuje futbalový štadión a súvisiace plochy, telocvičňa pri základnej škole, viacúčelové ihrisko a tenisový kurt. V obci je činný Futbalový klub TJ Zemianske Kostoľany.

Celkové výdavky obce na zabezpečenie športu od roku 2004 do 2008 (v tis. Sk).

Ukazovateľ/Roky	**2004**	**2005**	**2006**	**2007**	**2008**
Výdavky	379	432	663	743	299

OcÚ Zemianske Kostoľany

Rozvoj ďalších telovýchovných a športových zariadení sa navrhuje smerovať k príprave územia pre viacúčelové komplexné zariadenie na úrovni vyššej vybavenosti, ako viacúčelové zariadenie pre športové i kultúrno-rekreačné zariadenia.

Infraštruktúra	jednotka	súčasný stav	budúci stav
kúpalisko umelé alebo prírodné	Počet	0	1
telocvičňa	Počet	1	1
Ihrisko pre futbal (okrem školských)	Počet	1	1
ihrisko pre hokej	Počet	0	1
ihrisko volejbalové	Počet	0	1
ihrisko detské	Počet	2	6
viacúčelové ihrisko	Počet	1	1
lovný rybársky revír	Počet	1	1
tenisový kurt	Počet	1	1
športový klub	Futbalový	1	1
	Tenisový	1	1
fitness centrum	Počet	1	1

Športové kluby a krúžky

Kynologický klub ARZÉN Zemianske Kostoľany
Tenisový klub Zemianske Kostoľany
Klub mladých Zemianske Kostoľany
Modelársky krúžok Zemianske Kostoľany

2.14 KULTÚRA

Kultúra v obci je samozrejmou a nevyhnutnou podmienkou ponuky kultúrno-spoločenského vyžitia sa vlastných obyvateľov, ale aj prejavom cielenej kultúrnej ponuky širšej návštevníckej verejnosti danej obce. Je prejavom a symptómom spoločenskej úrovne a kultúrnej vyspelosti daného sídla a regiónu.

Výdavky na zabezpečenie kultúry v obci od roku 2004 do 2008 (v tis. Sk).

Ukazovateľ/Rok	2004	2005	2006	2007	2008
Výdavky	661	1321	1614	674	952

OcÚ Zemianske Kostoľany

V obci Zemianske Kostoľany je kultúrno - spoločenská činnosť zabezpečovaná predovšetkým v objekte kultúrneho domu a čiastočne v objektoch školy. Jestvujúce priestory poskytujú podmienečné možnosti saturácie požiadaviek diferencovaných skupín obyvateľstva a predpoklady pre rozvoj kultúrno – spoločenských aktivít v návrhovom období. Obec etapovite realizuje rekonštrukciu DK : zrealizovaná rekonštrukcia sociálnych zariadení, elektroinštalácií, podlahy v tanečnej sále, kompletná výmena okien, rekonštrukcia sokla, realizácia vonkajších fasád, vybudovanie bezbariérového vchodu, rekonštrukcia tanečnej terasy, výmena všetkých exteriérových dverí, vybudovanie šatne, rozšírenie kuchyne, rekonštrukcia priestorov knižnice, etapovitá výmena a doplňanie inventáru.

Pri podpore rozvoja cestovného ruchu rekreácie a turizmu je nutné uvažovať aj s vytvorením podmienok pre budovanie klubových priestorov, ktoré môžu tvoriť súčasť rôznych zariadení spojených so službami v tejto oblasti.

Kultúrny dom kapacitne vyhovuje pre súčasnú a navrhovanú veľkosť obce. Kultúra v súčasnej recesii spoločnosti prežíva vo veľmi skromných podmienkach z dôvodov nutnosti prvoradého riešenia základných sociálnych potrieb obyvateľov a minimalizácii výdavkov na kultúru. Markantne sa táto situácia prejavuje v podmienkach vidieka, kde sa programové voľby obmedzujú len na miestne ľudové a ochotnícke predstavenia a často iba na príležitostné spoločenské podujatia (svadby, hostiny, kary, a pod.). Návštevnosť zariadenia kultúry závisí od viacerých faktorov. Prioritnými sú:

- prostredie, t.j. kapacita a kvalitatívna úroveň disponibilného zariadenia z architektonického, estetického a technického hľadiska,
- zabezpečenie činnosti po a kvalitatívnej a kvantitatívnej stránke a aktivita podujatí,
- demografické podmienky (spádovitosť) a podmienky územno-technické (prístup, parkoviská a pod.)

Najmä na programovú atraktívnosť a podmienky vstupu prevádzkovatelia musia reagovať pružne, operatívne a racionálne. Reakcia sa prejavuje v orientácii sa zariadení na také formy kultúrnych činností

a podujatí, ktoré sú atraktívne a žiadané čo najširším spektrom populácie ale najmä mladou generáciou ale i staršími. Je to náročný problém v súčasnej dobe elektronických médií, kedy komerčná kinematografia našla cestu až do súkromia spotrebiteľa formou videoprodukcie a videotechniky, digitálnej techniky domáceho kina. Výhľadovo bude potrebné počítať s rozšírením a vytvorením podmienok pre viacúčelovosť zariadenia. Z hľadiska kvality priestoru a prevádzkových podmienok sa predpokladá budúca potreba riešenia ďalšej modernizácie najmä technického vybavenia na kvalitatívne vyššej úrovni. V návrhu riešenia sa počíta s možnosťami zriadenia klubových foriem využitím kultúrneho zariadenia, s možnosťou využitia ako viacúčelového zariadenia pre kultúrne, zábavné, prípadne i galerijné, komerčné, obchodné a integrované funkčné účely.

Infraštruktúra	jednotka	súčasný stav	budúci stav
Knižnica	počet/počet knih	1/6043	1/10000
Videopožičovňa a DVD požičovňa	počet	0	1
Kino stále	počet	1	1
folklórny súbor	počet	1	1
kostol	počet	2	2
pamätná izba	počet	1	1
kaštieľ	počet	4	4
družobné slávnosti	počet/rok	2	2
dni obce - oslavy	počet/rok	2	2
otvorené pódium	počet	0	1

Kultúrne akcie

Obec organizuje množstvo miestnych a regionálnych tradičných podujatí, pričom medzi najnavštevovanejšie patrí :
- Reprezentačný ples obce
- Fašiangová zabíjačka a veselica s pochovávaním basy
- Krajská prehliadka detských ľudových súborov
- Stavanie mája s tanečnou zábavou
- Oslavy Medzinárodného dňa detí
- Miniplayback show – Kostoľany hľadajú svoju superstar
- Prehliadka choreografií tanečnej školy XOANA
- Dožinky
- BEH SNP
- Prehliadka voľnočasových aktivít seniorov okresu Prievidza JESEŇ JE DAR
- Regionálny festival populárnej piesne spevákov amatérov KRIŠTÁĽOVÁ VÁZA
- Oslavy príchodu Mikuláša a karneval
- Novoročné posedenie

Obec eviduje veľký záujem o poskytovanie priestorov na rôzne ďalšie aktivity, ktoré sa tu prevádzajú počas týždňa :
- nácviky tanečných choreografií tanečnej školy XOANA – sedem tried (od predškolákov až po ženy, rôzne žánre orient, latino, hip-hop, scénický tanec atď.)
- nácviky choreografií Detského folklórneho súboru Domovina
- aerobic, fitnes
- prenájom na obchodné účely - veľké predajné a prezentačné akcie
- spoločenské podujatia spoločenských a politických organizácií pôsobiacich v obci
- prenájom priestorov na rodinné oslavy – svadby, kary, stužkové, oslavy jubileí a pod.)

Ďalšie aktivity :
- prevádzka obecnej knižnice
- prevádzka kina

2.15 UBYTOVACIE ZARIADENIA

V súčasnosti sa v obci nachádza hromadné špecializované ubytovacie zariadenie.

Názov	*Adresa*
Ubytovňa HOTELY SK,	Ul. kpt. Weinholda 528 (bývalá Škoda Praha)
Pohostinstvo Turbína,	Ul. Ľ. Štúra 61, Zemianske Kostoľany, tel. č.

2.16 STRAVOVACIE A REŠTAURAČNÉ SLUŽBY

Zariadenia verejného stravovania z hľadiska polohy t.č. vyhovujú. Nie však z hľadiska požiadaviek na štandard poskytovaných služieb. V prípade ďalšieho územného rozvoja obce budú ponúkané služby nedostatočné, vytvorenie nových zariadení bude nevyhnutné. Rešpektovať polohu a funkčné využitie jestvujúcich zariadení s podmienkou zlepšenia stavebno-technického stavu a rozsahu poskytovaných služieb. Rekonštrukcie a prestavby musia rešpektovať charakter jestvujúcej zástavby. Reštaurácie a pohostinstvá v Z. Kostoľanoch:

Názov	*Adresa*
Hostinec U Olejku,	Ul. 4.apríla 150, Zemianske Kostoľany, tel. č. 54 66 227
Pohostinstvo Turbína,	Ul. Ľ. Štúra 61, Zemianske Kostoľany, tel. č.
Melody bar,	Zemianske Kostoľany, Ul. Domovina 251
MUSIC CLUB 21,	Zemianske Kostoľany, 4.apríla 151
Motorest DVOR REMESIEL,	Zemianske Kostoľany, 4.apríla
DOXX-stávková kancelária,	Ul. 4.apríla 151, Zemianske Kostoľany

2.17 CESTOVNÝ RUCH

Geografická poloha obce v regióne, konfigurácia terénu a ostatné prírodné danosti nezaraďujú obec medzi rekreačne atraktívne oblasti. Prírodné podmienky nie sú predpokladom pre rozvoj cestovného ruchu, skôr bude obec plniť obytnú funkciu. Možné rozvojové projekty cestovného ruchu sú viazané na tunajšie historické objeky. Spomenúť treba napr. kaštiele a parky.

Kultúrno - historické pamiatky

Renesančný kaštieľ
Kaštieľ bol postavený okolo roku 1600 na starších základoch, neskôr upravovaný, ale zachoval si typické renesančné prvky. Ako svoje rodové sídlo ho postavili na mieste rodovej kúrie, nazývanej Kozakovská, členovia rodiny Kostolániovcov, ktorí sa sem presunuli z pôvodného rodového hradu v dnešnom Kamenci p. Vt. v 15. st. Z pôvodne štvorvežového opevneného kaštieľa ostala časť dvojpodlažnej budovy s dvoma nárožnými vežami. Vstupná brána mala pôvodne padacie zariadenie. V miestnostiach sú valené klenby s lunetami, na poschodí drevené trámové stropy. V súčasnosti sa časť kaštieľa využíva ako obradná sieň pre potreby obce.

„Karolkin kaštieľ"
Kaštieľ bol postavený v 1. polovici 17. st. v renesančnom štýle a upravený koncom 19. st. Dvojpodlažná budova má obdĺžnikový pôdorys a dva okrúhle nárožné arkiere. Nad oknami sú kamenné rímsy. Miestnosti majú krížové a valené klenby s lunetami. Bývala v ňom Izabela Kostolániová, po r. 1945 v ňom bola umiestnená materská škola a neskôr kancelárie Štátneho majetku Zemianske Kostoľany. Dnes je v súkromnom vlastníctve.

„Kišasonkin kaštieľ"
Bol postavený v roku 1727, v roku 1815 bol prestavaný do podoby empírovej vilky s otvorenou stĺpovou lodžiou. Fasáda je členená pilastrami a rímsami, zakončená štítmi. Na prízemí sú miestnosti s krížovými hrebienkovými a valenými klenbami s lunetami, na poschodí sú tzv. pruské klenby a rovné stropy. Posledná v ňom bývala Anna Kostolániová, dnes slúži na školské účely.

Areál evanjelického kostola
Evanjelický kostol je postavený v barokovom slohu a bol posvätený v roku 1736. Koncom 18. st. bol upravený na spôsob tolerančných chrámov (bez veže a zvona). Fasáda má polkruhový vykrojený štít. Interiér kostola je bohatý na umelecké skvosty – oltár je ranobarokový z konca 17. st., s ušnicovým ornamentom. Je postavený pred rokokovou drevenou stenou a dopĺňajú ho štyri rokokové svietniky z pol. 18. st. Pôvodná je aj patronátna lavica donátorov kostola rodiny Kostolániovcov z roku 1742. Kazateľnica, krstiteľnica a lavice sú neskorobarokové z konca 18. st. Vzácnosťou je drevený organ z konca 17. st. Zvonica, neskorobaroková stavba z konca 18. st., má murovanú spodnú časť a ihlanovú strechu pokrytú šindľom. Artikulárne kostoly nesmeli mať vežu so zvonom, preto bola v blízkosti kostola postavená osobitná zvonica. Krypta, súčasťou cintorína v areáli evanjelického kostola je aj krypta zakladateľov a donátorov kostola rodiny Kostolániovcov.

Renesančná stavba „sýpka"
Budova bola postavená okolo roku 1580, je to najstaršia stavba v obci (vyjmúc časť obce Dolné Lelovce). Pôvodne slúžila ako obytná veža, čo je ojedinelá funkcia. Má štvorcový pôdorys s dvomi podlažiami, fasádu členenú s grafitom s esovitým pásom v podstreší. Slúžila ako hospodárska budova, v súčasnosti sa nevyužíva.

Kostol sv. Jána Krstiteľa
Je postavený v rokoch 1699 – 1701 v pseudorenesančno – ranobarokovom slohu. Má jednu loď s polygonálnym uzáverom presbytéria, predstavanú vežu a pristavanú sakristiu. Hlavný oltár je barokový z roku 1713 so sochou sv. Jána Krstiteľa uprostred. Bočný oltár Nanebovzatia Panny Márie je barokový, bol vytvorený okolo roku 1700 a pôvodne umiestnený v Kostole Nanebovzatia Panny Márie v časti obce Dolné Lelovce. Kazateľnica je baroková z roku 1752 so sochami Dobrého pastiera a štyroch anjelov. Krstiteľnica je baroková, kamenná z roku 1730. Pod kostolom je krypta rodiny Kostolániovcov, v ktorej sú pochovaní Štefan a Žigmund Kostoláni, zakladatelia kostola.
(http://www.zemianskekostolany.sk/, 12.8.2009)

2.18 REKAPITULÁCIA ROZPOČTU OBCE ZA ROKY 2004 – 2008

V sledovanom období vykazovalo hospodárenie obce rovnomerný vývoj. Nasledujúca tabuľka prezentuje štruktúru výdavkov obce.

Prehľad hospodárenia obce v období od 2004 do 2008 (tis. Sk)					
Ukazovateľ / Roky	**2004**	**2005**	**2006**	**2007**	**2008**
Bežné príjmy	18446	29127	29479	36766	37624
Kapitálové príjmy	0	1330	42	18	6
% plnenia príjmov	18446	30457	29521	36784	37630
Príjmy spolu	122,84	105,85	131,63	99,91	101,81
Bežné výdavky	16900	16117	20389	24167	21079
Kapitálové výdavky	1406	9433	8697	6769	14303
Výdavky spolu	18306	25550	29086	30969	35382
% plnenia výdavkov	108,66	76,22	96,27	85,32	72,70
Zisk/strata	+140	+4907	+435	+5848	+2248

OcÚ Zemianske Kostoľany

Vzhľadom na veľkosť obce možno hospodárenie obce považovať za pozitívne s tendenciou trvalej stability zabezpečenia všetkých potrebných samosprávnych funkcií. Nasledujúca tabuľka prezentuje stav majetku obce k 31.12.2008. Obec disponovala týmto majetkom:

Prehľad majetku obce v roku 2008 k 31.12.	
Majetok	**Suma (v tis. Sk)**
Software	13
Pozemky	261
Stavby	34 975
Ostatný HIM	12 845
Spolu majetok	48 094

OcÚ Zemianske Kostoľany

Najväčší podiel majetku obce pripadal na hmotný investičný majetok. K uvedenému termínu disponovala obec stavbami v hodnote 34,9 mil. Sk. Ostatný hmotný investičný majetok bol ohodnotený na 12,8 mil. Sk. Obec k uvedenému dátumu disponovala pozemkami v hodnote 261 tis. Sk.

2.19 SAMOSPRÁVA

Vzťah samospráva – občan si vyžaduje vypracovať projekt klientského prístupu riešiaci ako, vzťah zamestnancov úradu, tak aj poslancov ku občanom a návštevníkom obce. Vývoj celkových výdavkov v sledovanom období zaznamenáva rastúci trend. Nárast výdavkov bol kompenzovaný nárastom príjmov z podielových daní.

Výdavky obce na chod samosprávy od roku 2004 do 2008 (tis. Sk)					
Ukazovateľ/Rok	**2004**	**2005**	**2006**	**2007**	**2008**
Obec	19891	26467	28002	36883	34572

OcÚ Zemianske Kostoľany

Nasledujúca tabuľka prezentuje vývoj podielových daní a miestnych poplatkov počas predchádzajúcich piatich rokov.

Príjmy obce z podielových daní a poplatkov od roku 2004 do 2008 (v tis. Sk).					
Ukazovateľ/Rok	**2004**	**2005**	**2006**	**2007**	**2008**
Podielové dane	3288	7152	8052	8566	9896
Miestne poplatky	5152	14732	14880	15267	14885

OcÚ Zemianske Kostoľany

S výkonom svojich samosprávnych funkcií súvisí aj zabezpečovanie komunálnych služieb v obci. V roku 2008 vynaložila obec 122 tis. Sk na verejné osvetlenie. V roku 2007 celkovo 3,1 mil. Sk na úpravu miestnych komunikácií. Išlo o realizáciu výstavby a rekonštrukcie.

Výdavky obce na zabezpečenie komunálnych služieb 2004 do 2008					
Ukazovateľ/Rok	**2004**	**2005**	**2006**	**2007**	**2008**
Úprava verejných priestranstiev	12	19	77	45	59
Údržba miestnych komunikácií	83	108	810	3197	1259
Cintorínske služby	30	43	25	19	42
Verejné osvetlenie	171	150	129	166	122

OcÚ Zemianske Kostoľany

Nasledujúca tabuľka prezentuje príslušnosť obyvateľov k jednotlivým úradom špecializovanej štátnej správy.

Príslušnosť k obyvateľov k úradom ŠŠS	
Sídlo matričného úradu	Zemianske Kostoľany
Sídlo pracoviska daňového úradu	Nováky
Sídlo pracoviska Obvodného oddelenia policajného zboru	Nováky
Sídlo Okresného súdu	Prievidza
Sídlo Okresného riaditeľstva Hasičského a záchranného zboru	Prievidza
Sídlo pracoviska obvodného úradu	Prievidza
Sídlo Územnej vojenskej správy	Trenčín
Sídlo územného Úradu práce, sociálnych vecí a rodiny	Prievidza
Sídlo Obvodného úradu životného prostredia	Prievidza

ŠÚ SR

3 VÍZIA A POSLANIE OBCE ZEMIANSKE KOSTOĽANY

Vízia

Obec Zemianske Kostoľany bude obcou, ktorá bude vyvážene zabezpečovať podmienky pre harmonický život všetkých kategórií svojich obyvateľov. Obec sa stane príjemným sídlom zabezpečujúcim komplexné sociálne služby pre svojich obyvateľov. Bude vyvážene a ohľaduplne využívať svoje prírodné bohatstvo za účelom jeho ekonomického a ekologického zveľaďovania. V súvislosti s rozvojom cestovného ruchu sa bude snažiť čo najlepšie prezentovať svoje kultúrne tradície a zvyklosti v duchu rozvoja kultúrneho povedomia nielen vo svojom Hornonitrianskom regióne, ale aj za hranicami Slovenskej republiky. Do šírenia kultúrnych hodnôt sa budú zapájať hlavne kultúrne spolky orientujúce sa na prezentáciu tradičných remesiel a zvyklostí. Z hospodárskeho hľadiska obec vytvorí priaznivé podmienky na rozvoj tradičných výrobných a nevýrobných odvetví, pre ktorých rozvoj má obec najväčší potenciál – poľnohospodárstvo, stavebníctvo a drevospracujúci priemysel.

Poslanie

Poslanie je komplexná a všeobecná definícia objasňujúca mandát obce Zemianske Kostoľany. Poslanie opisuje a prezentuje základné služby (produkty), ktoré poskytuje a identifikuje hlavných „zákazníkov", t.j. jej obyvateľov, miestnych podnikateľov, záujmové združenia a pod.. Poslanie vyjadruje základný dôvod existencie obce Zemianske Kostoľany a odpovedá na tri otázky: Čo obec robí? Prečo to robí? Pre koho to robí? Predpokladom pre zabezpečovanie kvalitných služieb obyvateľom obce, podnikateľom či návštevníkom a celkový plynulý chod samosprávy a jej orgánov je dôsledný denný operatívny manažment a realizácia profesionálnych interných služieb. Tieto zahŕňajú celú škálu aktivít počnúc obstarávaniami tovarov, služieb a prác, cez interné právne poradenstvo a zastupovanie obce pri súdnych sporoch až po udržiavanie počítačovej siete, zálohovanie dát či aktualizovanie a zverejňovanie informácií, ktoré slúžia aj obyvateľom obce. Samospráva obce Zemianske Kostoľany disponuje aj nemalým majetkom – budovami, pozemkami, bytovými a nebytovými priestormi. Efektívne spravovanie aktív takéhoto rozsahu a zabezpečovanie jeho maximálnej výnosnosti je možné len za predpokladu existencie prehľadnej a aktuálnej evidencie, ktorá slúži vedeniu obce a poslancom mestského zastupiteľstva. Významnú úlohu zohráva aj odborné vzdelávanie zamestnancov úradu s cieľom zabezpečiť ich ďalší profesionálny rast, vedúci k zvýšeniu kvality samosprávou poskytovaných služieb. Medzi významné činnosti - a to najmä z pohľadu obyvateľov obce – patrí administrovanie zasadnutí orgánov obce. Práve tieto autority rozhodujú o všetkých dôležitých zmenách, ktoré sa premietajú do života obyvateľov, napr. prostredníctvom všeobecne záväzných nariadení.

Jedným zo základných predpokladov rozvoja obce je dodržiavanie zákonnosti a pravidiel miestnej samosprávy, ochrana života a osobného majetku občanov, ale aj životného prostredia. V súlade s poslaním obce Zemianske Kostoľany všetky tieto úlohy realizuje štátna polícia. K dosiahnutiu zámeru - vybudovať bezpečnú obec - polícia vykonáva všeobecnú prevenciu kriminality, aktívnu ochranu verejného poriadku, života, zdravia občanov a majetku. Súčasťou bezpečnostne politiky obce je aj výkon ochrany pred požiarmi a civilnej ochrany obyvateľov.

1. Hospodárstvo a vedecko-technicky rozvoj

Základnou úlohou samosprávy je rozvoj územia obce a zvyšovanie kvality života jeho obyvateľov. Všeobecne uznávaným nástrojom pre miestnu hospodársku politiku je budovanie priemyselných zón. Obec Zemianske Kostoľany v súlade s touto filozofiou buduje zóny, ktoré poskytujú kapacitu pre podnikateľské subjekty a ich rozlohu plánuje naďalej rozširovať.

2. Doprava a komunikácie

Príprava projektovej dokumentácie pre cestné stavby, pravidelná oprava a stavebná údržba pozemných komunikácií, letná a zimná údržba či rekonštrukcia vybraných miestnych komunikácií, to všetko zahŕňajú kompetencie obce v oblasti pozemných komunikácií.

3. Technická infraštruktúra

Významným prvkom kvality života v obci je funkčný systém verejného osvetlenia. Hlavnou úlohou samosprávy je v tomto kontexte realizácia novej výstavby verejného osvetlenia, prevádzkovanie už vybudovaného verejného osvetlenia a samozrejme priebežné opravy a údržba existujúcich svetelných bodov. Okrem toho zabezpečuje rozvoj komplexnej infraštruktúry zohľadňujúcej rast kvality života obyvateľov obce a životného prostredia. Rozvoj infraštruktúry smeruje hlavne k jej rozšíreniu na potenciálne priemyselné zóny v obci, IBV, ako aj na rekonštrukciu súčasnej infraštruktúry - vodovodnej, elektrickej, komunikačnej.

3. Odpadové hospodárstvo

Obec vykonáva úlohy, ktoré jej vyplývajú z programu odpadového hospodárstva a všeobecne záväzných právnych predpisov prijatých a platných v Slovenskej republike. V oblasti odpadového hospodárstva ide najmä o zber a prepravu komunálnych odpadov a drobných stavebných odpadov na účely ich zhodnotenia alebo zneškodnenia, zabezpečovanie zberných nádob zodpovedajúcich systému zberu komunálneho odpadu, zabezpečovanie priestoru, kde môžu obyvatelia obce odovzdávať oddelené zložky komunálnych odpadov či zabezpečovanie zberu a prepravy objemných odpadov. Obec zároveň vykonáva priestupkové konanie v odpadovom hospodárstve a zabezpečuje údržbu infraštruktúry pre odpadové vody.

4. Životné prostredie

Udržiavanie a zveľaďovanie obce neznamená len ochranu a údržbu existujúcej verejnej zelene, ale aj zabránenie ďalšiemu znižovaniu podielu zelených plôch v zastavanom území obce, ich rozdrobovaniu a zmysluplné riadenie výstavby a využívania územia. V súlade s touto filozofiou obec každoročne zabezpečuje ošetrovanie a udržovanie zelene - drevín, trávnikov, kvetinových záhonov. Súčasťou prostredia, v ktorom obyvatelia žijú, sú aj verejné priestranstvá, chodníky, miestne komunikácie, námestie, ktoré je obcou pravidelne čistené, ale aj detské a športové ihriská so zabezpečením pravidelnej údržby a obnovy. K ďalším činnostiam, ktoré sa podieľajú na vytváraní atraktívneho a zdravého prostredia patrí aj prevádzka či správa cintorínov.

5. Sociálna oblasť a zdravotníctvo

Činnosť samosprávy - vzhľadom na existujúce kompetencie - je v oblasti sociálnej politiky veľmi rozsiahla. Pre občanov v hmotnej núdzi obec poskytuje jednorazové dávky v hmotnej núdzi a sociálnu pôžičku. Pre zdravotne ťažko postihnutých a seniorov obec poskytuje sociálne služby, medzi ktoré patrí opatrovateľská služba, prepravná služba a organizovanie spoločného stravovania. Obec podporuje neštátne subjekty, ktorých činnosť je zameraná na pomoc sociálne alebo zdravotne handicapovaným občanom. Pre zachovanie rovnakých podmienok a šancí pre všetkých žiakov obec zabezpečuje prenos štátnych dotácií (na stravu, motivačný príspevok a školské pomôcky) pre školopovinné deti zo sociálne slabších rodín. Nástrojom pre podporu demografie v obci je jednorazový finančný príspevok pre každé novonarodené dieťa s trvalým pobytom na území obce. Poskytované sociálne služby sú regulované celým radom zákonov a usmernení - počnúc ústavou Slovenskej republiky, zákonom č. 369/1990 Zb. o obecnom zriadení, zákonom č. 36/2005 Z. z. o rodine, zákonom č.195/1998 Z. z. o sociálnej pomoci, zákonom č. 599/2003 Z. z. o pomoci v hmotnej núdzi, zákonom č.305/2005 Z. z. o sociálnej ochrane detí a sociálnej kuratele končiac Občianskym zákonníkom či mnohými Všeobecne záväznými nariadeniami obce. Obec Zemianske Kostoľany považuje pomoc a podporu pre svojich obyvateľov za jednu zo svojich prirodzených priorít.

6. Školstvo a šport

Školstvo
Obec Zemianske Kostoľany v rámci existujúcich kompetencií nezabezpečuje výchovno-vzdelávací proces vo formálnom vzdelávacom zariadení. Môže ale ponúkať rôznorodé záujmové a doplnkových vzdelávacie služby v rámci voľno - časových a záujmových aktivít pre deti a žiakov. Obec zabezpečí priestory pre uskutočňovanie neformálneho vzdelávania.

Šport
Obec vytvára podmienky na zmysluplné trávenie voľného času detí, mládeže a obyvateľov obce, ako najvhodnejšiu prevenciu proti drogám a civilizačným chorobám. V rámci tejto filozofie samospráva organizuje alebo podporuje celý rad rekreačných a športových aktivít. Súčasťou politiky obce je subvencovanie športových klubov a telovýchovnej jednoty prostredníctvom dotácií z rozpočtu obce. Mandát na podporu rekreačného a výkonnostného športu v obci vyplýva zo zákona č. 369/1990 Zb. o obecnom zriadení, Všeobecne záväzného nariadenia o poskytovaní dotácií z rozpočtu obce Zemianske Kostoľany či koncepčných a strategických dokumentov prijatých obecným zastupiteľstvom. Vytváranie vhodného prostredia pre rekreačný a výkonnostný šport z peňazí daňovníkov, je jednou z ciest tvorby a prezentácie dobrého mena obce. Vhodné podmienky pre šport a ponuka verejných športovísk sú súčasťou konkurenčného boja miest o lepšie podmienky pre život. Prínosy z financovania a podpory športu na území obce sa prejavia vo forme zdravšieho života obyvateľov, zvýšeného záujmu o bývanie v obci, v náraste členských základní podporovaných športov.

7. Kultúra

Obec Zemianske Kostoľany v súlade so svojim zámerom každoročne organizuje kultúrne podujatia, zabezpečuje kultúrne programy profesionálnych scén pre obyvateľov, prevádzkuje knižnicu, zabezpečuje opravy a údržbu kultúrnych pamiatok na území obce. Súčasťou kultúrnej politiky je aj dotovanie činnosti záujmových združení či jednotlivcov. Snahou obce je udržiavať kultúru v obci. Rámec pre činnosť a aktivity samosprávy obce je v oblasti kultúry tvorený najmä zákonom č.369/1990 Zb. o obecnom zriadení, zákonom č. 416/2001 Z. z. o prechode niektorých pôsobností z orgánov štátnej správy na obce a na vyššie územné celky , zákonom č. 61/2000 Z. z. o osvetovej činnosti, zákonom č. 4/1958 Zb. o ľudovej umeleckej výrobe a umeleckých remeslách a zákonom č. 96/1991 Zb. o verejných kultúrnych podujatiach.

8. Propagácia a cestovný ruch

V oblasti cestovného ruchu plní najmä úlohy: spolupracuje s miestnymi podnikateľmi a úradmi štátnej správy a okolitými obcami v oblasti cestovného ruchu, spolupracuje s komisiou pre kultúru a CR, pripravuje analýzy turistickej aktivity obce a infraštruktúry cestovného ruchu z hľadiska historických pamiatok a iných historických objektov, ubytovacích, stravovacích a ostatných služieb, spolupracuje na príprave vydávania a zabezpečenia propagačných materiálov pre obec, pripravuje návrhy na riešenie rozvoja cestovného ruchu a spolupracuje so všetkými dotknutými orgánmi a organizáciami pri ich realizácii, spolupracuje pri vytváraní systému tvorby finančných zdrojov na podporu rozvoja cestovného ruchu v obci, ako aj pri zachovávaní historického, architektonického a kultúrneho dedičstva, rieši podnety, návrhy a v spolupráci s hlavným kontrolórom aj sťažnosti občanov a organizácií týkajúce sa CR, zabezpečuje styk samosprávy s inštitúciami a organizáciami, ako aj agentúrami poskytujúcimi služby, informácie, podporu a poradenstvo v CR, podieľa sa na koordinačnej činnosti pri realizácii úloh súvisiacich s ekonomickým a sociálnym rozvojom spravovaného územia, podieľa sa na tvorbe koncepcie rozvoja na úseku cestovného ruchu na území obce, koordinuje a zabezpečuje úlohy súvisiace s činnosťou obce v spolupráci s partnerskými obcami v rámci Hornonitrianskeho regiónu.

9. Administratíva a bezpečnosť

Obec vytvára podmienky na efektívnu prácu obecného úradu, vytvára vyhovujúce podmienky na poskytovanie verejných služieb, estetizáciu a funkčnosť miesta kontaktu so zákazníkmi obecného úradu, vytvára vhodné technické a pracovné podmienky na obecnom úrade. Vytvára podmienky na znižovanie kriminality v obci a ochranu majetku obyvateľov a ostatných subjektov v obci.

10. Informatizácia obce

Zabezpečuje technické podmienky pre rozvoj informačnej spoločnosti. Umožňuje obyvateľom využívať on-line elektronické služby samosprávy. Vytvára vhodné podmienky na prechod na e-government na lokálnej úrovni (e-vote, e-services, ...). Umožňuje obyvateľom obce a pracovníkom samosprávy zvyšovať svoje počítačové vedomie a zručnosti.

4 PRIORITNÉ ROZVOJOVÉ OBLASTI OBCE

Strategický plán hospodárskeho a sociálneho rozvoja obce pre uvažované obdobie predstavuje rozsiahly komplex analýz a opatrení. V každom období niektoré opatrenia podmieňujú realizovanie iných. Niektoré sa musia považovať za dôležitejšie pre havarijný stav predmetnej veci, niektoré sú ešte prednostnejšie z hľadiska potrieb a záujmu tej alebo onej skupiny obyvateľov. Limitujúci faktor – dostatok finančných prostriedkov nemôže byť dôvodom pre neurčenie strategického cieľa. Už tým že je definovaný napomôže smerovaniu rozvoja. Spracovatelia vychádzajúc z prieskumu a analýzy existujúceho stavu, pri zachovaní princípov všeobecného konsenzu a vzájomnej vyváženosti, považujú za prioritné rozvojové oblasti nasledovné:

1. Hospodárstvo a vedecko-technicky rozvoj
Priority v oblasti rozvoja hospodárstva a vedecko-technického rozvoja spadajú predovšetkým do vytvárania pozitívnych predpokladov na rozvoj podnikateľských aktivít. Ide o vymedzenie priemyselných zón v obci, príprava pozemkov a zabezpečenie technickej infraštruktúry.

2. Doprava a komunikácie
Výstavba a údržba miestnych komunikácií v správe obce ako aj riešenie technického stavu štátnych komunikácií v správe vyššieho územného celku. Zabezpečiť pravidelné a vyhovujúce spojenie obyvateľov obce s regionálnymi centrami prostredníctvom verejnej dopravy.

3. Technická infraštruktúra
Rozvoj a udržiavanie technickej infraštruktúry je nevyhnutné z hľadiska prílevu investícií v oblasti priemyslu a rozvoja cestovného ruchu, ako aj udržania požadovanej životnej úrovne obyvateľstva. Ide hlavne o zabezpečenie infraštruktúry do oblastí, ktoré sú potenciálne najvhodnejšie na rozvoj obce.

4. Odpadové hospodárstvo
Rozvoj a výstavba infraštruktúry odpadového hospodárstva. Dostavba kanalizačnej siete, výstavba a prevádzka zberného dvora pre separovaný zber ako aj obecného kompostoviska.

5. Životné prostredie
Trvalo udržované životné prostredie je významným ukazovateľom kvality života. Dlhodobé udržovanie, ale aj skvalitňovanie prírodného prostredia, je spoločným cieľom všetkých obyvateľov obce. Monitorovaná kvalita vody a ovzdušia. Optimalizácia nakladania s odpadmi. Informovanosť obyvateľov o životnom prostredí.

6. Sociálna oblasť a zdravotníctvo
Pokračujúci trend rastu podielu seniorov na počte obyvateľov musí byť sprevádzaný podmienkami, ktoré umožnia dôstojnejšie prežitie zbytku života. Veková skladba obyvateľov je sprevádzaná väčším výskytom špecifických chorôb.

7. Školstvo a šport
Údržba a rozvoj predškolského vzdelávania a základného školstva v obci. Zriadenie vzdelávacieho zariadenia pre neformálne vzdelávanie. Údržba a skvalitnenie športovej infraštruktúry. Výstavba viacúčelového ihriska, ako aj detského ihriska, výstavba športovej haly.

8. Kultúra
Trvalé pôsobenie na kultúrne povedomie obyvateľov širokou paletou kultúrnych aktivít organizovaných externými subjektami ale aj miestnymi kultúrnymi spolkami. Existencia dôstojných priestorov pre kultúrne aktivity je prvoradá povinnosť obce. Priebežná a kreatívna propagácia podujatí má vplyv na

imidž obce a tým aj na cestovný ruch. Kultúrne tradície budú šírené aj prostredníctvom cezhraničnej spolupráce.

9. Propagácia a cestovný ruch
V rámci rozvoja cestovného ruchu je potrebné spracovať koncepciu regionálnej spolupráce s okolitými turistickými lokalitami a domácimi a zahraničnými cestovnými kanceláriami. Nevyhnutnou je taktiež propagácia obce a to najmä prostredníctvom www - stránky.

10. Administratíva a bezpečnosť
V rámci administratívneho zabezpečenia chodu samosprávy vytvárať vhodné podmienky na efektívnych chod úradu. Vytvoriť vhodné pracovné prostredie a technické zabezpečenie.

11. Informatizácia obce
Zabezpečenie technických podmienok pre rozvoj informačnej spoločnosti. Umožniť obyvateľom využívať on-line elektronické služby samosprávy. Vytvoriť vhodné podmienky na prechod na e-government na lokálnej úrovni (e-vote, e-services, ...). Umožniť obyvateľom obce a pracovníkom samosprávy zvyšovať svoje počítačové vedomie a zručnosti.

5 SWOT ANALÝZY

Nasledujúca SWOT analýzy sa zameriavajú na silné, slabé stránky, príležitosti a riziká prioritných rozvojových oblastí. Na ich základe budú formulované hlavné rozvojové ciele.

Analýza SWOT

Sledovať a vyhodnocovať vývojové trendy v regióne v neustále sa meniacom vonkajšom prostredí, identifikovať trend sociálno-ekonomického rozvoja, alebo smer vývoja ako príležitosť alebo hrozbu, je v súčasnosti pre obec Zemianske Kostoľany nevyhnutnosť. To, čo sa na prvý pohľad zdá ako príležitosť, ňou vo vzťahu k zdrojom obce, kultúre, ľudským zdrojom, životnému prostrediu a hospodárstvu, uplatňovanej stratégii vôbec nemusí byť.

Nástrojom pre celkovú analýzu vonkajších a vnútorných činiteľov je SWOT analýza. Predstavuje kombináciu dvoch analýz, S - W a O - T. Účelom SWOT analýzy je posúdenie vnútorných predpokladov podniku k uskutočneniu určitého rozvojového zámeru a podrobenie rozboru i vonkajších príležitostí a obmedzení určované potrebami obyvateľov a subjektov v rámci obce. Na jej základe môže obec prikročiť k formulácii špecifických cieľov.

Schéma SWOT analýzy:

	S - silné stránky 1. 2. … 10	***W*** - slabé stránky 1. 2. … 10.
O - príležitosti 1. 2. … 10.	1. 2. Stratégia ***SO*** … 10.	1. 2. Stratégia ***WO*** … 10.
T - hrozby 1. 2. … 10.	1. 2. Stratégia ***ST*** … 10.	1. 2. Stratégia ***WT*** … 10.

SO – využiť silné stránky na získanie konkurenčnej výhody
WO – prekonať slabiny využitím príležitostí
SW – využiť silné stránky na čelenie hrozbám
WT – minimalizovať náklady a čeliť hrozbám

Analýza príležitostí a rizík - O-T

O – T analýza umožňuje rozlíšiť atraktívne príležitosti v obci, ktoré skrýva potenciál územia a ktoré môžu obci priniesť výhody pri dosahovaní vyváženého rastu. Súčasne tiež nabáda k zamysleniu nad problémami, s ktorými bude obec riešiť v rámci Integrovanej stratégie.

Znamená to teda, že obec musí sledovať významné sily makroprostredia (demografické, ekonomické, technologické, politické, legislatívne, sociálne a kultúrne) a tiež tých účastníkov mikroprostredia, ktorí ovplyvňujú jej schopnosť dosiahnuť v regióne prospech (neziskové organizácie, orgány miestnych samospráv, podnikateľské subjekty, miestni aktéri a verejnosť).

Príležitosti sú posudzované z hľadiska ich atraktívnosti a pravdepodobnosti úspechu. Pravdepodobnosť, že obec dosiahne úspech pri ekonomickom raste, nezávisí len od jej konkurenčnej sily, oproti konkurenčným regiónom, ale aj od toho či je táto sila v porovnaní s konkurenciou väčšia.

V rámci analýzy SWOT sa obec koncentruje na identifikáciu potenciálnych príležitostí – existencia stabilného hospodárskeho prostredia, kvalitné životné prostredie, prírodný potenciál, historicko-kultúrne hodnoty, rozvinutá sieť inštitúcií verejných služieb, objekty cestovného ruchu..

Kvadrant 1 pozostáva z príležitosti ponúkajúcich najvyšší úžitok pre obec, preto by sa mal manažment obce sústrediť na tieto aktivity. Naopak, príležitosti v kvadrante 4 sú buď príliš malé, alebo ich obec

nebude vedieť dostatočne využiť. Príležitosti v kvadrante 2 a 3 sú zaujímavé len v prípade, že existuje možnosť zvýšenia ich atraktívnosti alebo pravdepodobnosti úspechu.

Matica príležitostí

		Pravdepodobnosť úspechu: vysoká	Pravdepodobnosť úspechu: nízka
Atraktívnosť: vysoká		**1**	**2**
Atraktívnosť: nízka		**3**	**4**

Matica rizík

		Pravdepodobnosť nastatia: vysoká	Pravdepodobnosť nastatia: nízka
Vážnosť: vysoká		**1**	**2**
Vážnosť: nízka		**3**	**4**

Riziká sú klasifikované z hľadiska ich vážnosti a pravdepodobnosti výskytu. Pri analýze okolia z hľadiska možných hrozieb je potrebné zamerať sa na potenciálne hrozby.

Riziká z 1. kvadrantu môžu obec vážne zraniť, preto treba pripraviť plán strategických aktivít, keďže pravdepodobnosť ohrozenia je vysoká. Riziká v 2. a 3. kvadrante treba podrobiť dôkladnému skúmaniu v prípade, ak sa stávajú kritickými, netreba však zostavenie plánu eventuálnych alternatív. Riziká v 4. kvadrante sú malé a väčšinou ich možno ignorovať.

Spojením hlavných príležitostí a rizík, ktoré ovplyvňujú rozvoj obce, sa stratégovia snažia zistiť mieru celkovej atraktívnosti trhu. Existujú štyri možnosti:

- *Ideálny rozvoj,* ktorý sa vyznačuje mnohými príležitosťami, ale iba niekoľkými (ak vôbec nejakými) rizikami.
- *Špekulatívny rozvoj,* vyznačujúce sa vysokými príležitosťami i vysokými rizikami.
- *Zrelý rozvoj,* vyznačuje sa nízkymi príležitosťami i nízkymi rizikami.
- *Problémový rozvoj,* má nízke príležitosti, ale vysoké riziká.

Externé prostredie vytvára nielen príležitosti, ale prezentuje aj sériu rizík. Riziko je výzva, poukazuje na nevýhodný trend vývoja vo vonkajšom prostredí, ktorý v prípade pasívnej reakcie zo strany podniku ohrozí jeho trhovú pozíciu.

Analýza silných a slabých stránok – S-W analýza

Hodnotenie vplyvu vonkajších činiteľov, vykonávané so zámerom stanoviť ciele obce, musí byť doplnené rozborom vnútorných činiteľov. Viaceré regióny dnes aj poznajú príležitosti, ktoré im potenciál ponúka, avšak chýba im schopnosť ich využiť. Na základe analýzy silných a slabých stránok vie obec stanoviť, čo je z hľadiska súčasnej a očakávanej situácie rozumné konať.

Za dôležité znaky konkurenčnej sily obce sa považuje – kvalitné ľudské zdroje, rozvinuté podnikateľské prostredie, dobrý prírodný potenciál, výhodný poloha a dopravná dostupnosť, a iné..

Za dôležité znaky konkurenčnej slabosti sa považuje – strácanie pozície voči konkurenčným regiónom, nedostatok finančných zdrojov na rozvoj, klesajúca demografická krivka, vysoká nezamestnanosť, zlý technický stav základnej infraštruktúry ai.

Pri hodnotení silných a slabých stránok je potrebné každý faktor odstupňovať podľa dôležitosti (rozhodujúca silná stránka, marginálna silná stránka, neutrály faktor, rozhodujúca slabá stránka, marginálna slabá stránka) a podľa intenzity jeho vplyvu - výkonu (vysoký, stredný, nízky). Výsledok spojenia stupňa výkonu a dôležitosti predstavuje štyri možné alternatívy:

Matica výkonu a dôležitosti

		Výkon: vysoký	Výkon: nízky
Dôležitosť: vysoká		**1 Sústrediť snahu**	**2 Udržať snahu**
Dôležitosť: nízka		**3 Nízka priorita**	**4 Možné nadmerné investovanie**

Kvadrant 1 pozostáva z oblastí, ktoré sú dôležité, ale v ktorých obec momentálne vykazuje slabý výkon, preto sa musí sústrediť na posilnenie týchto oblastí. *Kvadrant 2* pozostáva z oblastí, v ktorých je síce obec úspešná, ale do budúcnosti si musí túto úspešnosť udržať. *Kvadrant 3* tvoria oblasti, ktoré nie sú dôležité, zdokonalenia v tomto kvadrante majú nízku prioritu. V *kvadrante 4* nie sú dôležité oblasti, pričom rozvoj a snaha sú zbytočne silné.

Na základe tejto analýzy je zrejmé, že silné stránky sa nemusia vždy pretransformovať do konkurenčnej výhody obce. Dôvodov, prečo je to tak, je niekoľko, pričom najčastejšími obyvateľmi vnímaná nízka dôležitosť poskytovaných služieb a bodov rozvoja. Identifikácia silných miest obce je možná len na základe porovnania s ich hlavnými konkurentmi v regióne.

Ani sústredenie sa na prekonanie všetkých slabých stránok nemusí priniesť očakávaný efekt, pretože náklady potrebné na ich transformovanie do silnej stránky sa nemusia vrátiť. Pozornosť treba venovať príležitostiam, v ktorých má obec najviac silných stránok, alebo oblastiam, v ktorých sa vzhľadom na veľkú príležitosť a potenciálnu návratnosť investícii ukazuje efektívne vytvorenie nových silných stránok. Príklady z praxe uvádzajú, že i málo rozvinutý región má popri slabých miestach aj silné miesta, ktoré pokiaľ dokáže správne identifikovať a využiť, vytvárajú predpoklady pre trvalý a vyrovnaný sociálno-ekonomický rozvoj.

5.1 HOSPODÁRSTVO A VEDECKO-TECHNICKÝ ROZVOJ

Silné stránky	**Slabé stránky**
- výhodná geografická poloha obce v blízkosti okresného mesta Prievidza, - 7 väčších priemyselných podnikov priamo v obci, - prevádzka Slovenskej pošty, a.s., - existencia prevádzok kaderníckych služieb, - prevádzka služieb pre ženy - pedikúra, - existencia ubytovacích služieb – Hotely – SK, pohostinstvo Turbína, - prevádzka predajne ojazdených vozidiel, - existencia podnikateľského subjektu v oblasti opravy a údržby motorových vozidiel, - výroba stavebných materiálov – PORFIX-pórobetón a.s. a XELLA SLOVENSKO, s.r.o., - existencia tepelnej elektrárne, - existencia čerpacej stanice PHM, - existencia 3 predajní drogistického tovaru, - existencia 6 predajní s potravinárskym tovarom – potraviny, zelenina – ovocie, mäso údeniny, - 3 predajne s textilom, - predajňa chovateľských potrieb, - existencia predajne so stavebným materiálom, - existencia 3 predajní so zmiešaným tovarom, - podnikateľský subjekt v oblasti zneškodňovania odpadov, - 2 podnikateľské subjekty v oblasti poľnohospodárskej výroby, - existencia klampiarskej dielne, - podnikateľský subjekt v oblasti výroby paliet, - existencia zberne železného odpadu, - existencia pobočky komerčnej banky – Poštová banka, a.s., - existencia bankomatu, - existencia prevádzky rýchleho občerstvenia, - prevádzka pizzérie s kapacitou 50 osôb, - reštauračné zariadenie 130 osôb, - cca. 295,5 ha ornej pôdy,	- nedostatok zariadení vhodných pre návštevu s deťmi – napr. cukráreň, mliečny bar a pod., - veľký počet pohostinstiev na počet obyvateľov, - nedostatočné bankové služby (bankomaty), - nedostatočná sieť obchodov, - absencia prepojenia poľnohospodárskej prvovýroby so spracovateľským priemyslom, - vysoký podiel obyvateľov v poprodukčnom veku, - nízky podiel obyvateľov v produktívnom veku, - vysoká miera nezamestnanosti žien, mladých a obyvateľov po 50 roku života, - nízka kúpyschopnosť obyvateľstva, - nízke priemerné mzdy v poľnohospodárstve, - útlm stavebnej výroby, - nedostatok vyučených v odbore kaderník, krajčír, kuchár, - nedostatok priestorov pre potravinárke predajne, - nedostatok priestorov pre podnikateľov v oblasti služieb, - nedostatok priestorov pre začínajúcich podnikateľov, - obmedzené podmienky pre rozvoj podnikania, - zhoršovanie stavu areálov poľnohospodárskych podnikov, - nízka úroveň služieb pre starších, - obmedzené možnosti nákupu rozličného tovaru - nevyriešené vlastnícke vzťahy k pozemkom a stavbám, ktoré sa môžu stať prekážkou pri rozvoji podnikateľských aktivít, - nízky rozpočet obce nedovoľuje v dostatočnej miere podporovať podnikateľské aktivity obyvateľstva, - nedostatok investičného kapitálu z vlastných zdrojov, - nedostatočná miera tvorby finančných zdrojov u fyzických osôb, ktorá zabraňuje rozvoju podnikateľských aktivít, - nedostatočná miera tvorby finančných zdrojov na nákup a inštaláciu moderných efektívnych výrobných technológií,
Príležitosti	**Ohrozenia**
- dostatok ľudských zdrojov s dostatočnými skúsenosťami v oblasti poľnohospodárstva, - potenciál pre rozvoj tradičných remesiel, - existencia vhodných podmienok na rozvoj poľnohospodárstva, - maximálna podpora podnikateľov a vytváranie vhodných podnikateľských podmienok, - rozvoj technickej infraštruktúry, - rozvoj informačných technológií – lepší prístup k informáciám, - zlepšenie prístupu malých a stredných podnikateľov k financiám, - možnosť získania finančných prostriedkov z fondov EU, - rozvoj environmentálne vhodných technológií, - zahraničné investície, - podpora rozvojových investícií, - vytvorenie nových pracovných miest najmä v malom a strednom podnikaní a službách, - spájanie pravidelných, tradičných kultúrnych aktivít s podnikateľskými aktivitami, resp. organizovanie kultúrnych aktivít pre podnikateľské účely (poznávacia a kultúrna turistika),	- pomalá výstavba, modernizácia a rekonštrukcia technickej infraštruktúry, - administratívne opatrenia obmedzujúce plnohodnotný rozvoj cestovného ruchu, - veľká administratívna náročnosť pre získanie financií zo štátnych dotácií a z fondov EU, - nedostatok investičného kapitálu, - neochota obyvateľov uskutočňovať podnikateľské aktivity, - neochota obyvateľov investovať do ďalšieho vzdelávania,

Schéma SWOT analýzy:

	S silné stránky	**W slabé stránky**
O príležitosti		

	Stratégia ***SO***	Stratégia ***WO***
T hrozby	Stratégia ***ST***	Stratégia ***WT***

V oblasti hospodárstva dochádza k prevahe slabých stránok. Je nevyhnutné zabezpečiť využitie silných stránok na elimináciu slabých stránok. Riešenie môže byť využitím potenciálu existujúcej, aj keď technicky nevyhovujúcej infraštruktúry - hospodárskych dvorov, výrobných kapacít, skladového hospodárstva, ...

5. 2. DOPRAVA A KOMUNIKÁCIE

Silné stránky	**Slabé stránky**
- 7,3 km chodníkov popri cestách, - celkovo 5,2 km vybudovaných miestnych komunikácií, - až 8 km vybudovaných štátnych komunikácií prechádzajúcich cez obec, - v blízkosti prechádzajúca cesta I/50 – E572, - priamo obcou prechádzajúca cesta I/64, - až 8 zastávok SAD, - celkovo 4 zastávky SAD pre potreby energetického závodu, - prechádzajúca železničná trať č. 140, - zastávka železničnej stanice priamo v obci, - prechádzajúca VTL vetva distribučného vodovodu DN 300 PN 25, - vybudovaný ostrovček na zvýšenie bezpečnosti pri obecnom úrade, - rekonštrukcia chodníkov na Partizánskej ulici, - vybudovaný ostroček v centre obce,	- negatívny stav chodníkov popri cestách, - nadmerné zaťaženie obce dopravou, - nedostatok parkovacích miest pri základnej a materskej škole, - nedostatok parkovacích miest hlavne v centre obce, kde sú situované obchodné prevádzky a služby, - nedostatok parkovacích miest pri futbalovom ihrisku, - nedostatok parkovacích miest pri dome smútku, - nevyhovujúci stav pešieho priestranstva v centrálnej časti obce v nadväznosti na oddychové plochy, - nevybudovaná sieť cyklochodníkov, - nevyhovujúci stav miestnych komunikácií, - nedostatok finančných prostriedkov na údržbu technickej infraštruktúry, - nevyhovujúci technický a kvalitatívny stav dopravnej infraštruktúry, - nedostatočne rozvinutý integrovaný dopravný systém (IDS), - nízky podiel ciest vyšších tried na celkovej dĺžke ciest v regióne, - nevyhovujúci technický stav ciest III. triedy, - prudký nárast individuálneho motorizmu, - zastaralý park verejnej osobnej dopravy, - nevhodná deľba prepravnej práce verejnej osobnej dopravy, - absencia integrovaných dopravných systémov,
Príležitosti	**Ohrozenia**
- rekonštrukcia miestnych komunikácií, - dobudovanie chodníkov popri miestnych komunikáciách, - možnosť získania finančných prostriedkov z fondov EÚ, - rekonštrukcia mostov a lávok, - využitie významnej geografickej polohy územia z hľadiska prechádzajúcich dopravných koridorov, - zlepšenie dopravnej dostupnosti železničnou dopravou,	- malá miera podpory miest a obcí zo strany štátu, - zhoršujúci sa stav obecných stavieb a komunikácií, - absencia chodníkov popri miestnych cestných komunikáciách, - nevýhodné podmienky čerpania prostriedkov z EÚ fondov, - nevýhodné podmienky čerpania úverových zdrojov z komerčných bánk, - znižovanie konkurencieschopnosti železničnej dopravy, - pokles rozsahu prepravy na železnici a zvyšovanie negatívnych účinkov dopravy na životné prostredie, - zvyšujúce sa náklady na údržbu a opravy cestnej infraštruktúry, - oneskorená výstavba a modernizácia cestnej siete, - zníženie dopravnej dostupnosti a s tým spojené zníženie atraktívnosti územia pre investorov, - zhoršenie dopravnej obsluhy, - spomalenie hospodárskeho rastu, - trvalý presun cestujúcich z verejnej osobnej dopravy na individuálnu dopravu,

Schéma SWOT analýzy:

	S silné stránky	**W slabé stránky**
O príležitosti	Stratégia ***SO***	Stratégia ***WO***
T hrozby	Stratégia ***ST***	Stratégia ***WT***

V oblasti technickej infraštruktúry výrazne prevládajú slabé stránky nad silnými. Odporúča sa využiť stratégia WO - kde musí obec prekonať slabiny využitím príležitostí, hlavne možnosťou využitia čerpania nenávratných finančných prostriedkov národných ako aj nadnárodných.

5.3 TECHNICKÁ INFRAŠTRUKTÚRA

Silné stránky	**Slabé stránky**
- prítomnosť pobočky Slovenskej pošty, a.s., - vybudovaná káblové televízia v obci, - existencia verejného vodovodu, - dobré pokrytie signálom mobilných operátorov - Orange - 100 %, T - mobile - 100 %, - existencia 4 verejných studní, - plynofikácia obce, - pokrytie dažďovou kanalizačnou sieťou na 90 %, - existencia 4 cintorínov v obci, - existencia domu smútku,	- nevybudovaná kanalizačná sieť s ČOV, - nekomplexné pokrytie obce rozvodnou sieťou plynu – len 80 %, - zlý technický stav verejného vodovodu - staré rozvody vodovodu, ich vysoká poruchovosť, - preťažené komunikácie prechádzajúce stredom obce - komunikácie nie sú dimenzované na súčasnú premávku, - nedostatočná kapacita obecných cintorínov, - nevyhovujúci stav elektrickej siete NN, - nevyhovujúci stav elektrickej siete VN, - nedostatočná kapacita elektrickej siete, - zlý technický stav telefónnej siete, - zlý technický stav existujúcich stansformátorových staníc, - zlý technický stav miestneho verejného rozhlasu, - nevyhovujúci stav korýt miestnych tokov, - negatívny stav nehnuteľného majetku obce – obecný úrad - interiéry, ..., - nedostatok finančných prostriedkov na údržbu technickej infraštruktúry, - nedostatok regionálneho digitálneho obsahu a nízke konkurenčné prostredie z dôvodu vysokej ceny za PC , nízkej výkonnosti e-služieb ,
Príležitosti	**Ohrozenia**
- rekonštrukcia vodovodnej siete, - rekonštrukcia elektrickej rozvodnej siete, - rekonštruckia telefónnej siete, - rekonštrukcia verejného osvetlenia a jeho rozšírenie na neosvetlené časti obce, - vybudovanie miestneho bezdrôtového rozhlasu, - rekonštrukcia mostov, - možnosť získania finančných prostriedkov z fondov EÚ, - využitie významnej geografickej polohy územia z hľadiska prechádzajúcich dopravných koridorov, - zvýšenie počítačovej gramotnosti, - zníženie cien využívania Internetu, - rozvoj ďalších telekomunikačných služieb v konkurenčnom prostredí, - existujúca infraštruktúra pre rozvoj priemyselných zón v obci, - zlepšenie dopravnej dostupnosti železničnou dopravou,	- malá miera podpory miest a obcí zo strany štátu, - zhoršujúci sa stav obecných stavieb a komunikácií, - absencia chodníkov popri miestnych cestných komunikáciách, - nevýhodné podmienky čerpania prostriedkov z EÚ fondov, - nevýhodné podmienky čerpania úverových zdrojov z komerčných bánk, - znižovanie konkurencieschopnosti železničnej dopravy, - pokles rozsahu prepravy na železnici a zvyšovanie negatívnych účinkov dopravy na životné prostredie, - zvyšujúce sa náklady na údržbu a opravy cestnej infraštruktúry, - oneskorená výstavba a modernizácia cestnej siete, - zníženie dopravnej dostupnosti a s tým spojené zníženie atraktívnosti územia pre investorov, - zhoršenie dopravnej obsluhy,

- zrovnoprávnenie papierovej a elektronickej komunikácie medzi verejnou správou, občanmi a podnikateľmi, - vytváranie a sprístupňovanie verejného digitálneho obsahu, - zrušenie princípu miestnej kompetencie pri vydávaní dokumentov a poskytovaní služieb verejnou správou, - e-government je príležitosťou prelomovú modernizáciu interných administratívno-správnych procedúr, zlepšenie imidžu VS, ako aj zvýšenie podielu a záujmu verejnosti na správe vecí verejných, - vytváranie kvalitného a dostupného verejného digitálneho obsahu stimulujúceho dopyt po e-službách a širokopásmovom pripojení, - rastúca penetrácia širokopásmového pripojenia,	- spomalenie hospodárskeho rastu, - narastanie environmentálneho zaťaženia,

Schéma SWOT analýzy:

	S silné stránky	**W slabé stránky**
O príležitosti	Stratégia ***SO***	Stratégia ***WO***
T hrozby	Stratégia ***ST***	Stratégia ***WT***

V oblasti technickej infraštruktúry výrazne prevládajú slabé stránky nad silnými. Odporúča sa využiť stratégia WO - kde musí obec prekonať slabiny využitím príležitostí, hlavne možnosťou využitia čerpania nenávratných finančných prostriedkov národných ako aj nadnárodných.

5.4 ODPADOVÉ HOSPODÁRSTVO

Silné stránky	**Slabé stránky**
- kvalitná legislatíva pre nakladanie s KO a DSO, - zabezpečený odvoz TKO, - existencia separovaného zberu, - existencia kompostoviska v obci,	- nevybudovaná kanalizačná sieť s ČOV, - obecné kompostovisko nie je vo vlastníctve obce, - nevybudovaný zberný dvor pre separovaný zber, - existencia odpadu v korytách miestnych tokov - Nitra, - existencia čiernych skládok, - nedostatok smetných košov na verejných priestranstvách, - nízka miera vynútiteľnosti práva v oblasti ŽP, - nedostatočná informovanosť obyvateľstva o stave ŽP, - nedostatok technických kapacít zberu, dopravy, triedenia, zhodnocovania a likvidácie odpadov, - kyslé dažde znehodnocujúce lesný porast v okolí, - nadmerné využívanie umelých hnojív spôsobujúce acidifikáciu pôdy,
Príležitosti	**Ohrozenia**
- výstavba splaškovej kanalizačnej siete s prepojením na ČOV, - výstavba obecného kompostoviska, - výstavba zberného dvora pre separovaný zber, - zabezpečiť efektívny separovaný zber v celej obci, - možnosti materiálového, resp. energetického využitia odpadov pri rešpektovaní duálnych vlastností odpadov, - dôsledné plnenie kvalitne stanovených cieľov v oblasti odpadového hospodárstva, - odstránenie zdrojov znečistenia povrchových a podzemných vôd ohrozujúcich zdroje pitnej vody, - zvýšiť právne vedomie obyvateľstva vo sfére životného prostredia,	- ohrozená kvalita pitných a povrchových vôd, - zhoršenie zdravotného stavu obyvateľstva, - znečistenie ovzdušia veľkými zdrojmi znečistenia, - dopady na zdravotný stav obyvateľov, - zníženie biodiverzity, - nárast množstva vyvážaných odpadov,pretrvávajúce vykurovanie hlavne tuhými palivami, - nárast množstva vyvážaných odpadov, - nízka disciplína pri nakladaní s odpadmi, - neriešenie problému existencie „čiernych" skládok,

- rozvoj ekologického poľnohospodárstva a ekologizácia priemyselnej výroby, - možnosti získania finančných prostriedkov z fondov EU, - dodržiavanie noriem EÚ v oblasti produkcie znečisťujúcich látok v priemysle,	

Schéma SWOT analýzy:

	S silné stránky	**W slabé stránky**
O príležitosti	Stratégia ***SO***	Stratégia ***WO***
T hrozby	Stratégia ***ST***	Stratégia ***WT***

V prípade životného prostredia prevládajú slabé stránky nad silnými. Je to dôsledok nedobudovaného systému na likvidáciu a čistenie odpadových vôd a existenciou záťažových prevádzok v Trenčianskom kraji. Odporúča sa využitie stratégie WO a WT - prekonať slabiny využitím príležitostí a minimalizovať náklady súvisiace so slabými stránkami.

5.5 ŽIVOTNÉ PROSTREDIE

Silné stránky	**Slabé stránky**
- prítomnosť chránených území, východne od obce sa rozprestiera CHKO Ponitrie,, - chránené územia miestneho významu, biokorydory, - existencia verejných studní, - hydrokorydory miestnych vodných tokov - Nitra, - existencia parkovej zelene v blízkosti miestnych kaštieľov,	- environmentálne záťažové prevádzky v blízkosti obce - Novácke chemické závody a Elektráren Nováky, k.p. Zemianske Kostoľany, - nadmerné zaťaženie obce cestou I/64, - nadmerné znečistenie rieky Nitra priemyselnou výrobou – V. trieda čistoty, - nevybudovaná kanalizačná sieť s ČOV, - nevybudovaná dažďová kanalizačná sieť, - negatívny stav korýt vodných tokov, - nedostatočné vybavenie estetickou zeleňou, - nevyhovujúci stav ovzdušia v dôsledku skládky TKO, - nevybudované ochranné opatrenia proti možným záplavám, - nedostatok lavičiek na verejných priestranstvách, - nevyhovujúce zloženie okrasnej zelene, - narastanie individuálnej automobilovej a motocyklovej dopravy, - nízka miera vynútiteľnosti práva v oblasti ŽP, - nedostatočná informovanosť obyvateľstva o stave ŽP, - kyslé dažde znehodnocujúce lesný porast v okolí,
Príležitosti	**Ohrozenia**
- zavádzanie nových technológií v energetike, - regulácia a revitalizácia korýt miestnych potokov, - odstránenie zdrojov znečistenia povrchových a podzemných vôd ohrozujúcich zdroje pitnej vody, - zvýšiť právne vedomie obyvateľstva vo sfére životného prostredia, - rozvoj ekologického poľnohospodárstva a ekologizácia priemyselnej výroby, - obnoviteľné zdroje energie – geotermálna energia, energia biomasy, veterná energia, - možnosti získania finančných prostriedkov z fondov EU, - dodržiavanie noriem EÚ v oblasti produkcie znečisťujúcich látok v priemysle,	- zhoršujúci sa stav životného prostredia v dôsledku nadmernej hospodárskej činnosti v ostatných častiach kraja, - ohrozená kvalita pitných a povrchových vôd, - zhoršenie zdravotného stavu obyvateľstva, - znečistenie ovzdušia veľkými zdrojmi znečistenia, - dopady na zdravotný stav obyvateľov, - zníženie biodiverzity,

Schéma SWOT analýzy:

	S silné stránky	**W slabé stránky**
O príležitosti	Stratégia ***SO***	Stratégia ***WO***
T hrozby	Stratégia ***ST***	Stratégia ***WT***

V prípade životného prostredia prevládajú slabé stránky nad silnými. Je to dôsledok nedobudovaného systému na likvidáciu a čistenie odpadových vôd a existenciou záťažových prevádzok v Trenčianskom kraji. Odporúča sa využitie stratégie WO a WT - prekonať slabiny využitím príležitostí a minimalizovať náklady súvisiace so slabými stránkami.

5.6 SOCIÁLNA OBLASŤ A ZDRAVOTNÍCTVO

Silné stránky	**Slabé stránky**
- existencia predajne liekov, - existencia 3 ambulancií praktického lekára pre dospelých, - existencia ambulancie praktického lekára pre deti a dorast, - existencia stomatologickej ambulancie, - prevádzka domova dôchodcov s kapacitou 50 osôb, - existencia klubu mladých, - klub dôchodcov s kapacitou 100 osôb, - organizované verejné stravovanie s kapacitou 12 osôb, - Základná organizácia Slovenského zväzu zdravotné postihnutých, - Jednota dôchodcov na Slovensku - Klub dôchodcov Zemianske Kostoľany, - dobrá zdravotná starostlivosť v okresnom meste Prievidza, - dobré podmienky na rozvoj sociálnych služieb, - sociálna a veková stratifikácia obyvateľov v obci predurčuje potrebu budovania zariadení sociálnych služieb,	- absencia ambulancií špecialistov často navštevovaných občanmi - gynekológ, - absencia interného lekára a chirurgickej ambulancie, - absencia rehabilitačného zariadenia, - slabá prepojenosť domu sociálnych služieb na obec – slabá vzájomná informovanosť, - problematika zabezpečenia vhodného dodávateľa stravy pre dôchodcov (rôzne diéty a strava vhodná pre starých ľudí), - neexistencia priestorov pre budovanie zariadení sociálnych služieb, - nedostatok priestorov pre mládež a dorast, - napostačujúce priestory pre dôchodcov, - pretrvávanie tradičných spádových oblasti dochádzky za prácou - nízka úroveň priestorovej mobility za prácou všeobecne a nízky rozsah medziokresnej a medzikrajskej dochádzky za prácou. - absencia systému podporných poradenských a informačných služieb pre potreby pracovnej mobility (mobilitný servis) - prehlbovanie dlhodobej nezamestnanosti - absencia širšej podpory vzdelávania a zamestnávania osôb vzdialených od trhu práce dlhšie obdobie z dôvodu starostlivosti o dieťa alebo o ďalšieho člena rodiny, príslušnosti k marginalizovanej alebo vylúčenej skupine populácie - nízka dostupnosť a úzka variabilita sociálnych služieb a výkonu iných opatrení - pomalé zavádzanie nových opatrení a nových typov sociálnych služieb do praxe a nízka udržateľnosť výsledkov - nedostatok aktivít zameraných na podporu začleňovania niektorých znevýhodnených skupín do spoločnosti a znižovanie rizík sociálno-patologických javov - nedostatočne zabezpečená kontinuita sociálnej a zdravotnej starostlivosti pri dlhodobej odkázanosti na pomoc inej osoby a nedostatok služieb dlhodobej starostlivosti - nedostatočné využívanie viaczdrojového financovania - slabá kooperácia aktérov (štát, samospráva, zamestnávatelia) - nedostatočná úroveň identifikovania potrieb rozvoja ľudských zdrojov,

Príležitosti	**Ohrozenia**
- možnosť použitia 2% daní daňových subjektov na prioritné potreby zdravotníctva, - rozšírenie opatrovateľskej služby, - zakladanie mimovládnych neziskových organizácií poskytujúcich všeobecne prospešné služby, - zlepšujúca sa infraštruktúra a lepšie prepojenie trhov práce na susediace trhy práce, - odbúranie rodových stereotypov pri voľbe povolania a v prístupe k zamestnaniu, - rozšírenie aktívnych opatrení na trhu práce na podporu vzdelávania a prípravy pre trh práce a na podporu zamestnávania v atypických formách pracovných vzťahov, najmä pre rodičov počas materskej dovolenky a rodičovskej dovolenky, - podpora rozvoja sociálnych služieb, a iných opatrení, projektov a programov na podporu sociálneho začleňovania ohrozených skupín podľa ich špecifických potrieb, - dôrazné uplatňovanie princípu subsidiarity, - lepšie podmienky na zlaďovanie prac. a rodinných povinností, - začleňovanie do širšieho priestoru a vyrovnávanie európskych štandardov, - zvýšenie vzdelanostnej a kvalifikačnej úrovne ľudských zdrojov zodpovedajúcej dopytu na trhu práce a znalostnej ekonomike, - Príprava ľudských zdrojov pre potreby globalizovanej ekonomiky a spoločnosti, - možnosti získania finančných prostriedkov z fondov EU,	- rast počtu obyvateľov v seniorskej kategórii, - zhoršujúca sa sociálna situácia niektorých skupín obyvateľstva, - zhoršovanie zdravotného stavu stredného veku, - rast počtu srdcovo-cievnych chorôb, - rast nádorových ochorení tráviaceho traktu, - vysoký výskyt alergických ochorení, - pokles výdavkov na preventívnu zdravotnú starostlivosť, - pretrvávajúce stereotypy v mobilitnom správaní sa pracovnej sily, - nízky záujem zamestnávateľov o prijímanie uchádzačov o zamestnanie na podporované pracovné miesta, - nedostatočný záujem zamestnávateľov o udržateľnosť vytvorených pracovných miest, - prehlbovanie chudoby u niektorých skupín populácie a reprodukcia chudoby, - zvyšujúci sa počet klientov odkázaných na pomoc iných nesystematickou preventívnou prácou v prirodzenom rodinnom a otvorenom prostredí, - zvyšujúce sa finančné náklady na sociálne služby a iné opatrenia pretrvávaním poskytovania tradičných foriem pomoci a služieb pobytového charakteru a riziko znižovania kvality života občanov finančnou náročnosť sociálnych služieb pre klienta, - pretrvávajúce stereotypy pri vykonávaní správy v oblasti sociálnych vecí, - neadresnosť a absencia individuálneho prístupu ku klientovi, - klesanie kvality poskytovaných služieb a vykonávaných opatrení v dôsledku absencie systému prehlbovania kvalifikácie a ich celková nedostupnosť, - nepriaznivý demografický vývoj,

Schéma SWOT analýzy:

	S silné stránky	**W slabé stránky**
O príležitosti	Stratégia ***SO***	Stratégia ***WO***
T hrozby	Stratégia ***ST***	Stratégia ***WT***

V tomto prípade prevládajú slabé stránky a ohrozenia nad silnými stránkami a príležitosťami. Odporúča sa využiť stratégiu *WT* - kde sa obec môže zamerať len na minimalizanie nákladov súvisiacich s poskytovaním sociálnych služieb a čeliť hrozbám, ktoré sú s týmito službami spojené. Odporúča sa obci zabezpečovať nevyhnutné sociálne služby pre obyvateľov a ostatné služby ponechať poskytovateľom v meste Trenčín.

5.7 ŠKOLSTVO A ŠPORT

Silné stránky	**Slabé stránky**
- existencia materskej školy s kapacitou 40 detí, - základná škola s kapacitou 150 žiakov, - dielne pre potreby základnej školy s kapacitou 20 žiakov, - existencia telocvične pre potreby základnej školy, - organizovaná mimoškolská činnosť v oblasti športových	- zlý technický stav budovy kaštieľa neumožňuje využívať budovu na vzdelávacie účely, - chýbajúce zariadenia pre voľnočasové aktivity, - nedostatočné vybavenie školských dielní, - nedostatočná kapacita materskej školy, - nevyhovujúci stav budovy bývalých jaslí,

a pohybových aktivít, - organizovaná mimoškolská činnosť v oblasti vzdelávania, - organizovaná mimoškolská činnosť v oblasti rozvoja tvorivosti, - organizovaná mimoškolská činnosť v oblasti starostlivosti o zvieratá, - existencia futbalového ihriska, - 2 detské ihriská, - existencia viacúčelového ihriska, - existencia tenisového kurtu, - činný futbalový klub, - činný tenisový klub, - existencia fitnescentra, - činný kynologický klub,	- absencia volejbalového ihriska, - nedostatočný počet detských ihrísk v obci – potreba dostavby 4 nových ihrísk, - absencia hokejového ihriska, - chýbajúce športoviská na letné a rekreačné športy, - nevyhnutná úprava okolia futbalového štadióna – nevyhovujúci stav, - nedobudovaný futbalový areál, - využívanie telocvične len pre potreby školy, - neudržiavaná bežecká dráha v základnej škole, - nefunkčný a nevyužívaný jestvujúci bazén, - absencia športovísk na zimné športy, - nevybudované mimoškolské zariadenia – záujmové krúžky pre deti Základnej školy, zlý technický stav budov formálneho vzdelávania, - absencia neformálneho vzdelávacieho zariadenia, - absencia priestorov pre neformálne vzdelávanie, - deficit finančných prostriedkov znamená sústavné obmedzovanie nákupu nástrojov a zariadení v školstve,
Príležitosti	**Ohrozenia**
- rekonštrukcia ZŠ a MŠ, - vybudovanie oddychovej zóny so športovými ihriskami, - zefektívnenie spolupráce s krajským mestom Trenčín na regionálnej úrovni, - dobré predpoklady pre rozvoj rekreačných aktivít, - možnosť získania finančných prostriedkov z fondov EU, - vysoký podiel kvalifikovanej pracovnej sily v populácii a rast záujmu podnikateľov o inováciu kvalifikovanosti, - partnerstvá na rozvoj vzdelávania na regionálnej úrovni a možné zlepšenie spolupráce školy a ďalších subjektov v rámci komunity, najmä mládežníckych organizácií, - rozvíjajúci sa systém kariérového poradenstva vytvára predpoklad pre výber profesie v súlade s potrebami trhu práce, - prepojenie stratégie rozvoja regiónov so štruktúrou študijných a učebných odborov, - spolupráca s podnikmi v regióne vrátane zvýšenia prístupu žiakov k moderným strojom a zariadeniam, - partnerstvá na rozvoj vzdelávania na regionálnej úrovni a možné zlepšenie spolupráce školy a ďalších subjektov v rámci komunity, najmä mládežníckych organizácií, - konkurencia škôl a iných inštitúcií v rámci miestnej komunity, - opatrenia štátu zabezpečujúce rovnosť prístupu k vzdelávaniu, integráciu a reintegráciu, - tendencia využívať moderné formy vzdelávaní a diverzifikovať príležitosti na celoživotné vzdelávanie, - záujem škôl, vzdelávacích inštitúcií a tretieho sektora o zapojenie do medzinárodnej spolupráce a do výchovno-vzdelávacích programov a projektov,	- vplyv nežiadúcich javov na deti a mládež (závislosti, konzumné kultúry...), - nedostatok finančných prostriedkov na údržbu existujúcich športových objektov, - nedostatočné materiálne zabezpečenie a podpora talentovanej mládeže v jednotlivých druhoch športov, - nárast sociálnej ohrozenosti mládeže, - nedostatok finančných prostriedkov na výstavbu nových športovo-rekreačných objektov, - nevyhovujúca štruktúra kvalifikácie pracovnej sily, - nízka účasť rezortov, samosprávy a sociálnych partnerov na tvorbe obsahu vzdelávania, - pretrvávanie rigidity a narastanie izolovanosti systému vzdelávania od potrieb ekonomiky, - deformovaný trh práce, ktorý bude vyžadovať len určitý typ kvalifikácie, - nerealizovanie stratégií, koncepcií a rozvojových impulzov v oblasti formálneho a neformálneho vzdelávania, - deformovaný trh práce, ktorý bude vyžadovať len určitý typ kvalifikácie, - úzky vzťah medzi sociálno-ekonomickou situáciou rodiny a dosiahnutou úrovňou vzdelania detí, - skeptické vnímanie hodnoty štúdia obyvateľstvom, - nízky podiel HDP vynakladaný na vzdelávanie, - slabá reflexia príčin znižovania kvality vzdelávania v pripravovaných zámeroch reforiem,

Schéma SWOT analýzy:

	S silné stránky	**W slabé stránky**
O príležitosti	Stratégia ***SO***	Stratégia ***WO***
T hrozby	Stratégia ***ST***	Stratégia ***WT***

V oblasti vzdelávania je situácia vyrovnaná. Odporúča sa využiť stratégiu SO - využiť silné stránky na získanie konkurenčnej výhody a ST - využiť silné stránky na čelenie hrozbám. V oblasti športu podporovať výstavbu športovej infraštruktúry a organizovanú športovú činnosť.

5.8 KULTÚRA

Silné stránky	**Slabé stránky**
- dlhoročná história obce, tradície, - rozvoj a uchovávanie kultúrnych tradícií a folklóru, - dobré kultúrne povedomie obyvateľov, - existencia obecnej knižnice s kapacitou 6043 kníh, - existencia prevádzky kina, - činný folklórny súbor, - prítomnosť rímskokatolíckej a evanjelickej cirkvi, - existencia divadelného súboru ZEMKO, - existencia pamätnej izby, - základná organizácia Slovenského zväzu protifašistických bojovníkov, - organizovaná fašiangová zabíjačka s pochovávaním basy, - pravidelne organizovaný reprezentačný ples, - organizované Rytierske dni s vystúpením šermiarov, - tanečná Súkromná základná umelecká škola Xoana Prievidza – pobočka Zemianske Kostoľany, - Reprezentačný ples obce - Fašiangová zabíjačka a veselica s pochovávaním basy - Krajská prehliadka detských ľudových súborov - Stavanie mája s tanečnou zábavou - Oslavy Medzinárodného dňa detí - Miniplayback show – Kostoľany hľadajú svoju superstar - Prehliadka choreografií tanečnej školy XOANA - Dožinky - BEH SNP - Prehliadka voľnočasových aktivít seniorov okresu Prievidza JESEŇ JE DAR - Regionálny festival populárnej piesne spevákov amatérov KRIŠTÁĽOVÁ VÁZA - Oslavy príchodu Mikuláša a karneval - Novoročné posedenie	- nerozvinutá kultúrna turistika, - malé priestory pre knižnicu, - nedostatok miestností na nacvičovanie programov, - nedostatok hudobných nástrojov, - malý záujem občanov na organizovanie podujatí, - nedostatočné materiálne vybavenie na kultúrne a vzdelávacie podujatia, - neexistencia zariadenie propagujúceho tradičné remeslá z okolia obce,
Príležitosti	**Ohrozenia**
- spracovanie ročného programu kultúrnych podujatí, - usporadúvanie výročných kultúrnych podujatí pri príležitosti prvej zmienky o obci, - každoročné folklórne slávnosti, - lepšia koordinovanosť a propagácia kultúrnych aktivít obce, - rozvoj sponzorovania kultúry, - obnova zanikajúcich tradícií, - vydanie multimediálnych propagačných materiálov o obci, jej kultúrnom dedičstve a tradícii, - zefektívnenie spolupráce s okolitými obcami na regionálnej úrovni, - možnosť získania finančných prostriedkov z fondov EU,	- slabá podpora kultúry zo strany štátu a VÚC, - posun priorít mládeže ku konzumnej kultúre, - nedostatok finančných prostriedkov na šírenie miestnej kultúry za hranice katastrálneho územia na obce,

Schéma SWOT analýzy:

	S silné stránky	**W slabé stránky**
O príležitosti	Stratégia ***SO***	Stratégia ***WO***
T hrozby	Stratégia ***ST***	Stratégia ***WT***

V oblasti kultúry je situácia vyrovnaná. Odporúča sa využiť stratégiu SO - využiť silné stránky na získanie konkurenčnej výhody a ST - využiť silné stránky na čelenie hrozbám. V oblasti kultúry podporovať výstavbu kultúrnej infraštruktúry a organizovanú kultúrnu činnosť.

5.9 PROPAGÁCIA A CESTOVNÝ RUCH

Silné stránky	**Slabé stránky**
- existencia ubytovacích kapacít – ubytovňa Hotely SK, pohostinstvo Turbína, - existencia stravovacieho zariadenia - 6, - existencia renesančného kaštieľa, - karolkin kaštieľ, - Kišasonkin kaštieľ, - existencia historickej budovy – renesančná sýpka, - historicky hodnotný areál evanjelického kostola, - kostol sv. Jána Krstiteľa, - existencia www stránky obce, - pravidelné kultúrne podujatia,	- havarijný stav tunajšieho bazénu, - nedostatočná propagácia goodwillu a CR obce, - nedostatočné služby v oblasti cestovného ruchu, - slabá kooperácia s cestovnými kanceláriami, - nevyhovujúci stav historických objektov,
Príležitosti	**Ohrozenia**
- vybudovanie oddychových zón a nových turistických trás, podpora rozvoja vidieckej turistiky, - možnosť rozvíjať agroturistiku, - výstavba ubytovacích kapacít, - výstavba komerčnej infraštruktúry, - možnosť rozvoja oddychovej turistiky v okolí, - vytypovanie lokality na rozvoj rekreačných aktivít, - výstavba rekreačného zariadenia v majetku obce, - výstavba rekreačného príslušenstva pri rekreačnom zariadení, - spracovať multimediálne propagačné materiály obce v rôznych jazykových mutáciách, - zefektívnenie spolupráce s okolitými obcami na regionálnej úrovni, - možnosť získania finančných prostriedkov z fondov EU - rozvíjať rodinnú rekreáciu, - vypracovať projekt obnovy nevyužívaných objektov pre CR,	- prítomnosť prírodných hodnôt výrazne obmedzí rozvoj aktivít cestovného ruchu v obci, - nízka tvorba disponibilných zdrojov ekonomických subjektov zamedzí rozvoju podnikateľských aktivít, - náročné získavanie úverových zdrojov, - neochota ľudí investovať a započať podnikateľské aktivity v cestovnom ruchu, - zaostávanie obce v rozvoji CR sa nakoniec odrazí v úrovni kvality života jeho obyvateľov, - predstih „konkurenčných obcí" v oblasti poznávacej turistiky, športovej a pobytovej turistiky,

Schéma SWOT analýzy:

	S silné stránky	**W slabé stránky**
O príležitosti	Stratégia ***SO***	Stratégia ***WO***
T hrozby	Stratégia ***ST***	Stratégia ***WT***

Obec disponuje veľkým rozvojovým potenciálom v oblasti cestovného ruchu. V súčasnosti však nie je plne využívaný. Odporúča sa využiť stratégiu SO a využiť silné stránky, ako kultúrno - historický potenciál, prírodný potenciál na získanie konkurenčnej výhody.

5.10 ADMINISTRATÍVA A BEZPEČNOSŤ

Silné stránky	Slabé stránky
- existencia verejného rozhlasu, - dostatok priestorov pre administratívu, - budova obecného úradu v dostupná v centre obce, - existencia www stránky obce,	- negatívny stav nehnuteľného majetku obce – obecný úrad, ..., - absencia kamerového systému, - nedostatok finančných prostriedkov na údržbu technickej infraštruktúry, - nedostatočná úroveň optimalizácie procesov a štandardizácie dokumentov vo verejnej správe, - absencia koncepčného a systematického formovania právneho rámca podpory aplikácie IT v procesoch výkonu činností verejnej správy, - nízky podiel e-služieb verejnej správy s vyššou pridanou hodnotou a nízka efektívnosť ostatných služieb verejnej správy, - nízka vybavenosť a výkonnosť technologickej IK infraštruktúry samosprávy - nedostupný kvalitný digitálny obsah - pomaly zavádzané základné služby eGovernmentu a nízka efektivita ostatných elektronizovaných verejných služieb, ktoré väčšinou iba kopírujú papierové služby,
Príležitosti	**Ohrozenia**
- možnosť získania finančných prostriedkov z fondov EÚ, - zrušenie princípu miestnej kompetencie pri vydávaní dokumentov a poskytovaní služieb verejnou správou, - e-government je príležitosťou prelomovú modernizáciu interných administratívno-správnych procedúr, zlepšenie imidžu VS, ako aj zvýšenie podielu a záujmu verejnosti na správe vecí verejných, - vytváranie kvalitného a dostupného verejného digitálneho obsahu stimulujúceho dopyt po e-službách a širokopásmovom pripojení,	- malá miera podpory miest a obcí zo strany štátu, - nevýhodné podmienky čerpania prostriedkov z EÚ fondov, - nevýhodné podmienky čerpania úverových zdrojov z komerčných bánk, - nedostatočná kvalita právneho rámca výkonu činností verejnej správy, - zvyšovanie komunikačnej a administratívnej náročnosti výkonu činností verejnej správy vo vzťahu k externému, ako aj internému prostrediu,

Schéma SWOT analýzy:

	S silné stránky	W slabé stránky
O príležitosti	Stratégia ***SO***	Stratégia ***WO***
T hrozby	Stratégia ***ST***	Stratégia ***WT***

V oblasti technickej infraštruktúry výrazne prevládajú slabé stránky nad silnými. Odporúča sa využiť stratégia WO - kde musí obec prekonať slabiny využitím príležitostí, hlavne možnosťou využitia čerpania nenávratných finančných prostriedkov národných ako aj nadnárodných.

5.11 INFORMATIZÁCIA OBCE

Silné stránky	Slabé stránky
- dobré pokrytie signálom mobilných operátorov – Orange - 100 % a T - mobile - 100 %, - existencia káblovej televízie, - existencia DSL pripojenia, - postupne zavádzané služby eGovernemtu a elektronizácia služieb štátnej správy a samosprávy - dobrá vybavenosť a výkonnosť technologickej IK	- nedostatok regionálneho digitálneho obsahu a nízke konkurenčné prostredie z dôvodu vysokej ceny za PC , nízkej výkonnosti e-služieb , - nedostatočná úroveň optimalizácie procesov a štandardizácie dokumentov vo verejnej správe, - absencia koncepčného a systematického formovania právneho rámca podpory aplikácie IT v procesoch

infraštruktúry v obecnom úrade, - široká sieť pamäťových a fondových inštitúcií a dostupnými, rozsiahlymi a hodnotnými zdrojmi pre kvalitný digitálny obsah a e-služby, - relatívne vysoká penetrácia širokopásmového pripojenia,	výkonu činností verejnej správy, - nízky podiel e-služieb verejnej správy s vyššou pridanou hodnotou a nízka efektívnosť ostatných služieb verejnej správy, - nízka efektívnosť, bezpečnosť a interoperabilita ISVS - nízka vybavenosť a výkonnosť technologickej IK infraštruktúry samosprávy - nedostupný kvalitný digitálny obsah - fyzicky nedostupný internet v území s nízkou hustotou osídlenia, alebo málo atraktívny pre používateľov, - pomaly zavádzané základné služby eGovernmentu a nízka efektivita ostatných elektronizovaných verejných služieb, ktoré väčšinou iba kopírujú papierové služby, - pomaly rastúca penetrácia širokopásmového pripojenia,
Príležitosti	**Ohrozenia**
- možnosť získania finančných prostriedkov z fondov EÚ, - zvýšenie počítačovej gramotnosti, - zníženie cien využívania Internetu, - rozvoj ďalších telekomunikačných služieb v konkurenčnom prostredí, - vytváranie a sprístupňovanie verejného digitálneho obsahu, - zrušenie princípu miestnej kompetencie pri vydávaní dokumentov a poskytovaní služieb verejnou správou, - e-government je príležitosťou prelomovú modernizáciu interných administratívno-správnych procedúr, zlepšenie imidžu VS, ako aj zvýšenie podielu a záujmu verejnosti na správe vecí verejných, - vytváranie kvalitného a dostupného verejného digitálneho obsahu stimulujúceho dopyt po e-službách a širokopásmovom pripojení, - rastúca penetrácia širokopásmového pripojenia,	- nevýhodné podmienky čerpania prostriedkov z EÚ fondov, - nevýhodné podmienky čerpania úverových zdrojov z komerčných bánk, - digital divide, zvyšovanie disparít medzi územiami alebo sociálnymi skupinami vo využívaní IKT, - nízka digitálna gramotnosť a zručnosť používateľov IKT a nedostatočný dopyt po elektronických službách, - rozvoj digitálnej kriminality, narúšanie súkromia, výchovy a ochrany osobných údajov

Schéma SWOT analýzy:

	S silné stránky	**W slabé stránky**
O príležitosti	Stratégia ***SO***	Stratégia ***WO***
T hrozby	Stratégia ***ST***	Stratégia ***WT***

V oblasti technickej infraštruktúry výrazne prevládajú slabé stránky nad silnými. Odporúča sa využiť stratégia WO - kde musí obec prekonať slabiny využitím príležitostí, hlavne možnosťou využitia čerpania nenávratných finančných prostriedkov národných ako aj nadnárodných.

Koordinácia a syntéza výsledkov SWOT

Zostavenie analýzy SWOT je zložitý proces, ktorý si vyžaduje systematický prístup pri identifikácii a analýze bezprostredných (často i skrytých) vonkajších a vnútorných faktorov. Výstižnosť väčšiny faktorov je zložité vyjadriť prostredníctvom jednoduchých formulácií. Pri zaraďovaní jednotlivých faktorov do základných zložiek SWOT analýzy je potrebné zodpovedne posudzovať ich lokálne a mikroregionálne podmienenú situáciu a relatívny podiel na regionálnom rozvoji. V tomto zmysle ide hlavne o nerovnováhu medzi Zemianskymi Kostoľanym a ostatnými obcami v okolí.

Aj napriek vyššie uvedeným obmedzeniam a determinantom je možné konštatovať, že silná stránka obce vychádza hlavne z jej výhodnej alokácie v blízkosti regionálnych centier, ako aj blízkej alokácie hlavných dopravných tepien.

Naopak medzi slabé stránky obce Zemianske Kostoľany patrí nepriaznivý demografický vývoj obyvateľstva, nedobudovaný vzdelávací systém zahŕňajúci možnosti vzdelávania v rámci celoživotného vzdelávania, vzhľadom na alokáciu obce, pomerne vysoká miera nezamestnanosti, nízka profesijná mobilita ľudských zdrojov, nesúlad vzdelanostnej štruktúry s potrebami trhu práce. V oblasti podnikateľského sektora ide hlavne o nedostatočne rozvinutý výrobný sektor, a potreba dobudovania služobtvorného sektora. V oblasti technickej infraštruktúry ide potrebu dobudovania inžinierskych sietí v oblasti odpadového hospodárstva, dostavbu a rekonštrukciu cestnej siete, ktorá sa nachádza na niektorých miestach v havarijnom stave.

Ohrozenia obce Zemianske Kostoľany vyplývajú z okolitého prostredia, tendencií a skutočností, ktoré nemôže manažment obce ovplyvniť.

5.12PROBLÉMOVÁ ANALÝZA – HLAVNÉ ODVETVOVÉ DISPARITY A VYMEDZENIE CIEĽOVÝCH SKUPÍN SO SÚSTREDENOU PODPOROU OBCE ZEMIANSKE KOSTOĽANY.

Identifikácia odvetvových disparít a nadväzujúce vymedzenie cieľových skupín je v súlade so zadaním z vypracovanej analýzy SWOT ako aj analýzy zdrojov obce Zemianske Kostoľany. Dôležitým východiskovým rámcom pre vymedzenie cieľových skupín so sútredenou podporou obce Zemianske Kostoľany a stanovenie relevantných opatrení, ktoré by mali riešiť existujúce nerovnosti a rozdiely, sú vybrané strategické a koncepčné dokumenty spracované na národnej (NSRR 2007-2013), regionálnej (PHSR TNSK) úrovni, ako aj vo vzťahu k štátnym legislatívnym normám zaväzujúcim obec Zemianske Kostoľany poskytovať svojim obyvateľom balík verejných služieb.

Na odvetvové (odborové a sektorové) disparity treba pozerať ako na nerovnosti, neoddôvodné rozdiely, či nezhody medzi potenciálom a jeho súčasným využitím. Ich identifikácia vychádza z porovnania zistených silných a slabých stránok, ktoré sú uvedené vo SWOT analýze. Pôsobenie silných stránok obce Zemianske Kostoľany je oslabované negatívnymi vplyvmi jej slabých stránok. Silné stránky sú potenciálom, ktorý je možné využiť pre budúci rozvoj, je ale nutné zlepšiť alebo odstrániť príslušné slabé stránky tak, aby mohli byť silné naplno využité.

Nasledujúci prehľad je uporiadaný práve týmto spôsobom, kedy proti silným stránkam obce sú vždy postavené relevantné slabé stránky, ktoré majú v danom problémovom okruhu opačný vplyv. Vybrané sú práve tie, ktoré z hľadiska budúceho vývoja možno považovať za najzávažnejšie a kde je viacmenej možné predpokladať aspoň dielčie riešenie.

Hospodárstvo a vedecko-technický rozvoj

Silné stránky	Slabé stránky
+ výhodná geografická poloha obce v blízkosti okresného mesta Prievidza, + 7 väčších priemyselných podnikov priamo v obci, + prevádzka Slovenskej pošty, a.s., + existencia prevádzok kaderníckych služieb, + prevádzka služieb pre ženy - pedikúra, + existencia ubytovacích služieb – Hotely – SK, pohostinstvo Turbína, + prevádzka predajne ojazdených vozidiel, + existencia podnikateľského subjektu v oblasti opravy a údržby motorových vozidiel, + výroba stavebných materiálov – PORFIX-pórobetón a.s., a XELLA SLOVENSKO, s.r.o., + existencia tepelnej elektrárne, + existencia čerpacej stanice PHM, + existencia 3 predajní drogistického tovaru, + existencia 6 predajní s potravinárskym tovarom – potraviny, zelenina – ovocie, mäso údeniny, + 3 predajne s textilom, + predajňa chovateľských potrieb, + existencia predajne so stavebným materiálom, + existencia 3 predajní so zmiešaným tovarom, + podnikateľský subjekt v oblasti zneškodňovania odpadov, + 2 podnikateľské subjekty v oblasti poľnohospodárskej výroby, + existencia klampiarskej dielne, + podnikateľský subjekt v oblasti výroby paliet, + existencia zberne železného odpadu, + existencia pobočky komerčnej banky – Poštová banka, a.s., + existencia bankomatu, + existencia prevádzky rýchleho občerstvenia, + prevádzka pizzérie s kapacitou 50 osôb, + reštauračné zariadenie 130 osôb, + cca. 295,5 ha ornej pôdy,	- nedostatok zariadení vhodných pre návštevu s deťmi – napr. cukráreň, mliečny bar a pod., - veľký počet pohostinstiev na počet obyvateľov, - nedostatočné bankové služby (bankomaty), - nedostatočná sieť obchodov, - absencia prepojenia poľnohospodárskej prvovýroby so spracovateľským priemyslom, - vysoký podiel obyvateľov v poprodukčnom veku, - nízky podiel obyvateľov v produktívnom veku, - vysoká miera nezamestnanosti žien, mladých a obyvateľov po 50 roku života, - nízka kúpyschopnosť obyvateľstva, - nízke priemerné mzdy v poľnohospodárstve, - útlm stavebnej výroby, - nedostatok priestorov pre potravinárke predajne, - nedostatok priestorov pre podnikateľov v oblasti služieb, - nedostatok priestorov pre začínajúcich podnikateľov, - obmedzené podmienky pre rozvoj podnikania, - zhoršovanie stavu areálov poľnohospodárskych podnikov, - nízka úroveň služieb pre starších, - obmedzené možnosti nákupu rozličného tovaru

Doprava a komunikácie

Silné stránky	Slabé stránky
+ 7,3 km chodníkov popri cestách, + celkovo 5,2 km vybudovaných miestnych komunikácií, + až 8 km vybudovaných štátnych komunikácií prechádzajúcich cez obec, + v blízkosti prechádzajúca cesta I/50 – E572, + priamo obcou prechádzajúca cesta I/64, + až 8 zastávok SAD, + celkovo 4 zastávky SAD pre potreby energetického závodu, + prechádzajúca železničná trať č. 140, + zastávka železničnej stanice priamo v obci, + prechádzajúca VTL vetva distribučného vodovodu DN 300 PN 25, + vybudovaný ostrovček na zvýšenie bezpečnosti pri obecnom úrade, + rekonštrukcia chodníkov na Partizánskej ulici, + vybudovaný ostroček v centre obce,	- negatívny stav chodníkov popri cestách, - nadmerné zaťaženie obce dopravou, - nedostatok parkovacích miest pri základnej a materskej škole, - nedostatok parkovacích miest hlavne v centre obce, kde sú situované obchodné prevádzky a služby, - nedostatok parkovacích miest pri futbalovom ihrisku, - nedostatok parkovacích miest pri dome smútku, - nevyhovujúci stav pešieho priestranstva v centrálnej časti obce v nadväznosti na oddychové plochy, - nevybudovaná sieť cyklochodníkov, - nevyhovujúci stav miestnych komunikácií, - nedostatok finančných prostriedkov na údržbu technickej infraštruktúry, - nevyhovujúci technický a kvalitatívny stav dopravnej infraštruktúry, - nedostatočne rozvinutý integrovaný dopravný systém (IDS), - nízky podiel ciest vyšších tried na celkovej dĺžke ciest v regióne, - nevyhovujúci technický stav ciest III. triedy, - prudký nárast individuálneho motorizmu, - zastaralý park verejnej osobnej dopravy, - nevhodná deľba prepravnej práce verejnej osobnej dopravy,

	- absencia integrovaných dopravných systémov,

Technická infraštruktúra

Silné stránky	Slabé stránky
+ existencia verejného vodovodu, + dobré pokrytie signálom mobilných operátorov - Orange - 100 %, T - mobile - 100 %, + existencia 4 verejných studní, + plynofikácia obce, + pokrytie dažďovou kanalizačnou sieťou na 90 %, + existencia 4 cintorínov v obci, + existencia domu smútku,	- nevybudovaná kanalizačná sieť s ČOV, - nekomplexné pokrytie obce rozvodnou sieťou plynu – len 80 %, - zlý technický stav verejného vodovodu - staré rozvody vodovodu, ich vysoká poruchovosť, - preťažené komunikácie prechádzajúce stredom obce - komunikácie nie sú dimenzované na súčasnú premávku, - nedostatočná kapacita obecných cintorínov, - zlý technický stav telefónnej siete, - zlý technický stav existujúcich stansformátorových staníc, - zlý technický stav miestneho verejného rozhlasu, - nevyhovujúci stav korýt miestnych tokov, - negatívny stav nehnuteľného majetku obce – obecný úrad - interiéry, ..., - nedostatok finančných prostriedkov na údržbu technickej infraštruktúry,

Odpadové hospodárstvo

Silné stránky	Slabé stránky
+ kvalitná legislatíva pre nakladanie s KO a DSO, + zabezpečený odvoz TKO, + existencia separovaného zberu, + existencia kompostoviska v obci,	- nevybudovaná kanalizačná sieť s ČOV, - obecné kompostovisko nie je vo vlastníctve obce, - nevybudovaný zberný dvor pre separovaný zber, - existencia odpadu v korytách miestnych tokov - Nitra, - existencia čiernych skládok, - nedostatok smetných košov na verejných priestranstvách, - nízka miera vynútiteľnosti práva v oblasti ŽP, - nedostatočná informovanosť obyvateľstva o stave ŽP, - nedostatok technických kapacít zberu, dopravy, triedenia, zhodnocovania a likvidácie odpadov,

Životné prostredie

Silné stránky	Slabé stránky
+ prítomnosť chránených území, východne od obce sa rozprestiera CHKO Ponitrie,, + chránené územia miestneho významu, biokorydory, + existencia verejných studní, + hydrokorydory miestnych vodných tokov - Nitra, + existencia parkovej zelene v blízkosti miestnych kaštieľov,	- environmentálne záťažové prevádzky v blízkosti obce - Novácke chemické závody a Elektráren Nováky, k.p. Zemianske Kostoľany, - nadmerné zaťaženie obce cestou I/64, - nadmerné znečistenie rieky Nitra priemyselnou výrobou – V. trieda čistoty, - nevybudovaná kanalizačná sieť s ČOV, - nevybudovaná dažďová kanalizačná sieť, - negatívny stav korýt vodných tokov, - nedostatočné vybavenie estetickou zeleňou, - nevyhovujúci stav ovzdušia v dôsledku skládky TKO, - nevybudované ochranné opatrenia proti možným záplavám, - nevyhovujúce zloženie okrasnej zelene, - narastanie individuálnej automobilovej a motocyklovej dopravy, - nízka miera vynútiteľnosti práva v oblasti ŽP, - nedostatočná informovanosť obyvateľstva o stave ŽP, - kyslé dažde znehodnocujúce lesný porast v okolí,

Sociálna oblasť a zdravotníctvo

Silné stránky	Slabé stránky
+ existencia predajne liekov, + existencia 3 ambulancií praktického lekára pre dospelých, + existencia ambulancie praktického lekára pre deti a dorast, + existencia stomatologickej ambulancie, + prevádzka domova dôchodcov s kapacitou 50 osôb, + existencia klubu mladých, + klub dôchodcov s kapacitou 100 osôb, + organizované verejné stravovanie s kapacitou 12 osôb, + Základná organizácia Slovenského zväzu zdravotné postihnutých, + Jednota dôchodcov na Slovensku - Klub dôchodcov Zemianske Kostoľany, + dobrá zdravotná starostlivosť v okresnom meste Prievidza, + dobré podmienky na rozvoj sociálnych služieb, + sociálna a veková stratifikácia obyvateľov v obci predurčuje potrebu budovania zariadení sociálnych služieb,	- absencia ambulancií špecialistov často navštevovaných občanmi - gynekológ, - absencia interného lekára a chirurgickej ambulancie, - absencia rehabilitačného zariadenia, - slabá prepojenosť domu sociálnych služieb na obec – slabá vzájomná informovanosť, - problematika zabezpečenia vhodného dodávateľa stravy pre dôchodcov (rôzne diéty a strava vhodná pre starých ľudí), - neexistencia priestorov pre budovanie zariadení sociálnych služieb, - nedostatok priestorov pre mládež a dorast, - napostačujúce priestory pre dôchodcov, - prehlbovanie dlhodobej nezamestnanosti - absencia širšej podpory vzdelávania a zamestnávania osôb vzdialených od trhu práce dlhšie obdobie z dôvodu starostlivosti o dieťa alebo o ďalšieho člena rodiny, príslušnosti k marginalizovanej alebo vylúčenej skupine populácie - nízka dostupnosť a úzka variabilita sociálnych služieb a výkonu iných opatrení - nedostatočné využívanie viaczdrojového financovania - slabá kooperácia aktérov (štát, samospráva, zamestnávatelia) - nedostatočná úroveň identifikovania potrieb rozvoja ľudských zdrojov,

Školstvo a šport

Silné stránky	Slabé stránky
+ existencia materskej školy s kapacitou 40 detí, + základná škola s kapacitou 150 žiakov, + dielne pre potreby základnej školy s kapacitou 20 žiakov, + existencia telocvične pre potreby základnej školy, + organizovaná mimoškolská činnosť v oblasti športových a pohybových aktivít, + organizovaná mimoškolská činnosť v oblasti vzdelávania, + organizovaná mimoškolská činnosť v oblasti rozvoja tvorivosti, + organizovaná mimoškolská činnosť v oblasti starostlivosti o zvieratá, + existencia futbalového ihriska, + 2 detské ihriská, + existencia viacúčelového ihriska, + existencia tenisového kurtu, + činný futbalový klub, + činný tenisový klub, + existencia fitnescentra, + činný kynologický klub,	- zlý technický stav budovy kaštieľa neumožňuje využívať budovu na vzdelávacie účely, - chýbajúce zariadenia pre voľnočasové aktivity, - nedostatočné vybavenie školských dielní, - nedostatočná kapacita materskej školy, - nevyhovujúci stav budovy bývalých jaslí, - absencia volejbalového ihriska, - nedostatočný počet detských ihrísk v obci – potreba dostavby 4 nových ihrísk, - absencia hokejového ihriska, - chýbajúce športoviská na letné a rekreačné športy, - nevyhnutná úprava okolia futbalového štadióna – nevyhovujúci stav, - nedobudovaný futbalový areál, - využívanie telocvične len pre potreby školy, - neudržiavaná bežecká dráha v základnej škole, - nefunkčný a nevyužívaný jestvujúci bazén, - absencia športovísk na zimné športy, - nevybudované mimoškolské zariadenia – záujmové krúžky pre deti Základnej školy, zlý technický stav budov formálneho vzdelávania,

Kultúra

Silné stránky	Slabé stránky

+ dlhoročná história obce, tradície, + rozvoj a uchovávanie kultúrnych tradícií a folklóru, + dobré kultúrne povedomie obyvateľov, + existencia obecnej knižnice s kapacitou 6043 kníh, + existencia prevádzky kina, + činný folklórny súbor, + prítomnosť rímskokatolíckej a evanjelickej cirkvi, + existencia divadelného súboru ZEMKO, + existencia pamätnej izby, + základná organizácia Slovenského zväzu protifašistických bojovníkov, + organizovaná fašiangová zabíjačka s pochovávaním basy, + pravidelne organizovaný reprezentačný ples, + organizované Rytierske dni s vystúpením šermiarov, + tanečná Súkromná základná umelecká škola Xoana Prievidza – pobočka Zemianske Kostoľany, + Reprezentačný ples obce + Fašiangová zabíjačka a veselica s pochovávaním basy + Krajská prehliadka detských ľudových súborov + Stavanie mája s tanečnou zábavou + Oslavy Medzinárodného dňa detí + Miniplayback show – Kostoľany hľadajú svoju superstar + Prehliadka choreografií tanečnej školy XOANA + Dožinky + BEH SNP + Prehliadka voľnočasových aktivít seniorov okresu Prievidza JESEŇ JE DAR + Regionálny festival populárnej piesne spevákov amatérov KRIŠTÁĽOVÁ VÁZA + Oslavy príchodu Mikuláša a karneval + Novoročné posedenie	- nerozvinutá kultúrna turistika, - malé priestory pre knižnicu, - nedostatok miestností na nacvičovanie programov, - nedostatok hudobných nástrojov, - malý záujem občanov na organizovanie podujatí, - nedostatočné materiálne vybavenie na kultúrne a vzdelávacie podujatia, - neexistencia zariadenie propagujúceho tradičné remeslá z okolia obce,

Propagácia a cestovný ruch

Silné stránky	Slabé stránky
+ existencia ubytovacích kapacít – ubytovňa Hotely SK, pohostinstvo Turbína, + existencia stravovacieho zariadenia - 6, + existencia renesančného kaštieľa, + karolkin kaštieľ, + Kišasonkin kaštieľ, + existencia historickej budovy – renesančná sýpka, + historicky hodnotný areál evanjelického kostola, + kostol sv. Jána Krstiteľa, + existencia www stránky obce, + pravidelné kultúrne podujatia,	- havarijný stav tunajšieho bazénu, - nedostatočná propagácia goodwillu a CR obce, - nedostatočné služby v oblasti cestovného ruchu, - slabá kooperácia s cestovnými kanceláriami, - nevyhovujúci stav historických objektov,

Administratíva a bezpečnosť

Silné stránky	Slabé stránky
+ existencia verejného rozhlasu, + dostatok priestorov pre administratívu, + budova obecného úradu v dostupná v centre obce, + existencia www stránky obce,	- negatívny stav nehnuteľného majetku obce – obecný úrad, ..., - absencia kamerového systému, - nedostatok finančných prostriedkov na údržbu technickej infraštruktúry, - nedostatočná úroveň optimalizácie procesov a štandardizácie dokumentov vo verejnej správe, - nízka vybavenosť a výkonnosť technologickej IK infraštruktúry samosprávy - nedostupný kvalitný digitálny obsah

Informatizácia obce

Silné stránky	Slabé stránky
+ dobré pokrytie signálom mobilných operátorov – Orange - 100 % a T - mobile - 100 %, + existencia káblovej televízie, + existencia DSL pripojenia, + postupne zavádzané služby eGovernemtu a elektronizácia služieb štátnej správy a samosprávy + dobrá vybavenosť a výkonnosť technologickej IK infraštruktúry v obecnom úrade, + široká sieť pamäťových a fondových inštitúcií a dostupnými, rozsiahlymi a hodnotnými zdrojmi pre kvalitný digitálny obsah a e-služby, + relatívne vysoká penetrácia širokopásmového pripojenia,	- nedostatok regionálneho digitálneho obsahu a nízke konkurenčné prostredie z dôvodu vysokej ceny za PC , nízkej výkonnosti e-služieb , - nedostatočná úroveň optimalizácie procesov a štandardizácie dokumentov vo verejnej správe, - nízky podiel e-služieb verejnej správy s vyššou pridanou hodnotou a nízka efektívnosť ostatných služieb verejnej správy, - nízka efektívnosť, bezpečnosť a interoperabilita ISVS - nízka vybavenosť a výkonnosť technologickej IK infraštruktúry samosprávy - nedostupný kvalitný digitálny obsah - pomaly zavádzané základné služby eGovernmentu a nízka efektivita ostatných elektronizovaných verejných služieb, ktoré väčšinou iba kopírujú papierové služby, - pomaly rastúca penetrácia širokopásmového pripojenia,

Vo vyššie uvedenom kontexte je potrebné sledovať i potenciálne rozvojové príležitosti a hrozby, indukované hierarchicky vyššími faktormi sociálno - ekonomického rozvoja. Na základe uskutočnených analýz je možné za najväčšie hrozby pokladať hlavne:

1. **Znižovanie konkurencieschopnosti obce v dôsledku trvalej stagnácie v rozvoji spolupráce podnikateľskej sféry s orgánmi miestnej samosprávy – Public Private Partnership.**
2. **Rozhodnutie kľúčového investora o zmene alokácie investície.**
3. **Nedostatok externých finančných prostriedkov potrebných na zabezpečenie kvalitných verejných služieb.**
4. **Podcenenie významu kvalitatívneho rozvoja ľudských zdrojov ako pre ekonomický, tak aj pre sociálny rozvoj obce Zemianske Kostoľany.**
5. **Podcenenie významu informačných technológií ako základného prvku ekonomického rozvoja a rozvoja ľudských zdrojov v obci.**

Jedným z nutných predpokladov úspešnej implementácie Programu hospodárskeho a sociálneho rozvoja je náväznosť na existujúcu sústavu strategických a rozvojových dokumentov. Tento fakt sa premietol z časti aj do výberu opatrení a cieľových skupín, na ktoré sa má zamerať podpora z verejných zdrojov, hlavne z dôvodu efektívneho vynakladania finančných prostriedkov, odstránenia duplicít, možných protichodných účinkov opatrení atď.. Z tohto dôvodu je prirodzeným rámcom Program hospodárskeho a sociálneho rozvoja Trenčianskeho samosprávneho kraja, ako aj NSRR 2007 – 2013, ale aj platná legislatíva v oblasti zabezpečovania verejných služieb.

Komparáciou výsledkov vyššie uvedenej selekcie odvetvových disparít a PHSR TNSK je možné zistiť, že niektoré opatrenia v rámci tohto dokumentu pokrývajú kritické oblasti zistené v problémovej analýzy. Preto je nutné v súlade s vyššie uvedenými skutočnosťami zamerať sa na odstránenie týchto disparít v relevantných cieľových oblastiach a relevantných skupín.

1. Hospodárstvo a vedecko-technicky rozvoj
Cieľová skupina
- podnikateľské subjekty v priemysle, obchode a výrobných službách - obec - investori
2. Technická infraštruktúra
Cieľová skupina
- obce, - obyvatelia obce, - podnikatelské subjekty, - mimovládne subjekty,
3. Životné prostredie
Cieľová skupina
- obec, - obyvatelia obce, - podnikatelské subjekty,
4. Sociálna oblasť a zdravotníctvo
Cieľová skupina
- nezamestnaní, - sociálne odkázaní, - zdravotne a duševne postihnutí, - obyvatelia v dôchodkovom veku, - mladí ľudia,

- rizikové skupiny obyvatelstva,

5. Školstvo a šport

Cieľová skupina

- deti predškolského veku,
- žiaci v rámci povinnej školskej docházky,
- nezamestnaní,
- obyvatelia v dôchodkovom veku,
- sportovci organizovaní v rámci športových hnutí,
- pasívna športová verejnosť,
- obyvatelia v produkívnom veku,

6. Kultúra

Cieľová skupina

- obyvateľstvo
- podnikateľské subjekty
- návštevníci obce,

7. Cestovný ruch a public relation

Cieľová skupina

- obec,
- VÚC,
- obyvatelia obce,
- návštevníci obce,
- súkromný podnikateľský sektor,

6 STRATEGICKÝ CIEĽ

Na základe analýzy súčasnej situácie a predpokladov ďalšieho rozvoja sa navrhuje pre obec Zemianske Kostoľany nasledovný strategický cieľ:

„Zabezpečiť trvalo udržateľný rozvoj obce Zemianske Kostoľany, po ekonomickej, sociálnej, kultúrnej stránke. Ekonomický, kultúrny a spoločenský rast bude zabezpečený prostredníctvom disponibilného potenciálu nachádzajúceho sa v ľudských, prírodných a ekonomických zdrojoch. Hlavné zameranie ekonomickej činnosti bude obec smerovať do ekologicky nezávadných prevádzok v oblasti cestovného ruchu, priemyslu, poľnohospodárstva a potravinárstva, pre ktoré má ideálne rozvojové predpoklady. Zabezpečiť ochranu životného prostredia a jeho zveľaďovanie hlavne v podobe rozvoja a kultivácie oddychových zón v obci a znižovania zaťaženia ovzdušia v dôsledku energetického priemyslu, výroby a cestnej dopravy prechádzajúcej cez obec."

Formulácia strategického cieľa vychádza z predpokladu, že budú vytvorené podmienky pre stabilizáciu, rozvoj a adaptáciu ekonomicky aktívnych a výkonných subjektov. Zvyšovanie výkonnosti hospodárstva na udržateľnej úrovni v dlhodobom horizonte a rast jeho konkurencieschopnosti je považované za prioritu. Zároveň však musia byť vytvorené také podmienky, aby sa nezvyšovali výdavky verejných prostriedkov, ale aby nastala ich konsolidácia za účelom podpory nových rozvojových projektov.

Navrhovaná stratégia vychádza zo strategických prístupov v rámci regionálneho rozvoja, ktoré sú postavené na:

- aktivizácii nedostatočne využívaného potenciálu a podpore hospodárskeho rozvoja obce a okolia,
- rozšírení a zvýšení podielu aktivít na úrovní partnerstva,
- aktivizácii nástrojov riadenia verejných výdavkov za účelom ich zníženia.

Súbežne je však potrebné venovať pozornosť aj rozvíjaniu ľudských zdrojov. Hlavným zámerom stratégie v tejto oblasti je zapojenie viacerých subjektov a postup riešenia danej problematiky v rámci partnerstva. V oblasti vybavenia územia dopravnou infraštruktúrou sa stratégia orientuje hlavne na vybudovanie prepojenia regiónu tak, aby bola zabezpečená napojenosť na dopravné koridory v dostatočnom čase a kvalite. Okrem zlepšenia dopravnej obslužnosti sa pozornosť venuje aj rozvoju informačnej spoločnosti. Stratégia v oblasti životného prostredia je zameraná na zlepšenie situácie zavádzaním nových ekologických metód výroby energie, novým prístupom občanov k ochrane životného prostredia. Stratégia je založená na eliminácii kľúčových disparít, ktoré sú bariérou rozvoja a na využití pozitívnych výhod, ktoré poskytujú príležitosti pre dlhodobý rast. To je možné uskutočniť len na úrovni partnerstva spoluprácou verejného a súkromného sektora a integrovaným prístupom k riešeniu ekonomických, sociálnych a environmentálnych aspektov.

Na dosiahnutie strategického cieľa budú podporovať globálne ciele podľa jednotlivých kľúčových odvetví. Uvedené ciele plne korešpondujú s hlavnými cieľmi definovanými v PHSR Trenčianskeho samosprávneho kraja a podporujú jeho naplnenie.

GLOBÁLNE CIELE ROZVOJA

Globálne ciele rozvoja definujú strategický zámer za príslušnú prioritnú rozvojovú oblasť. Strategický zámer je následne rozpracovaný na jednotlivé ciele rozvoja, ktoré sú zabezpečované príslušnými opatreniami.

Nasledujúca schéma prezentuje vnútornú logiku programu z hľadiska Programov a Podprogramov.

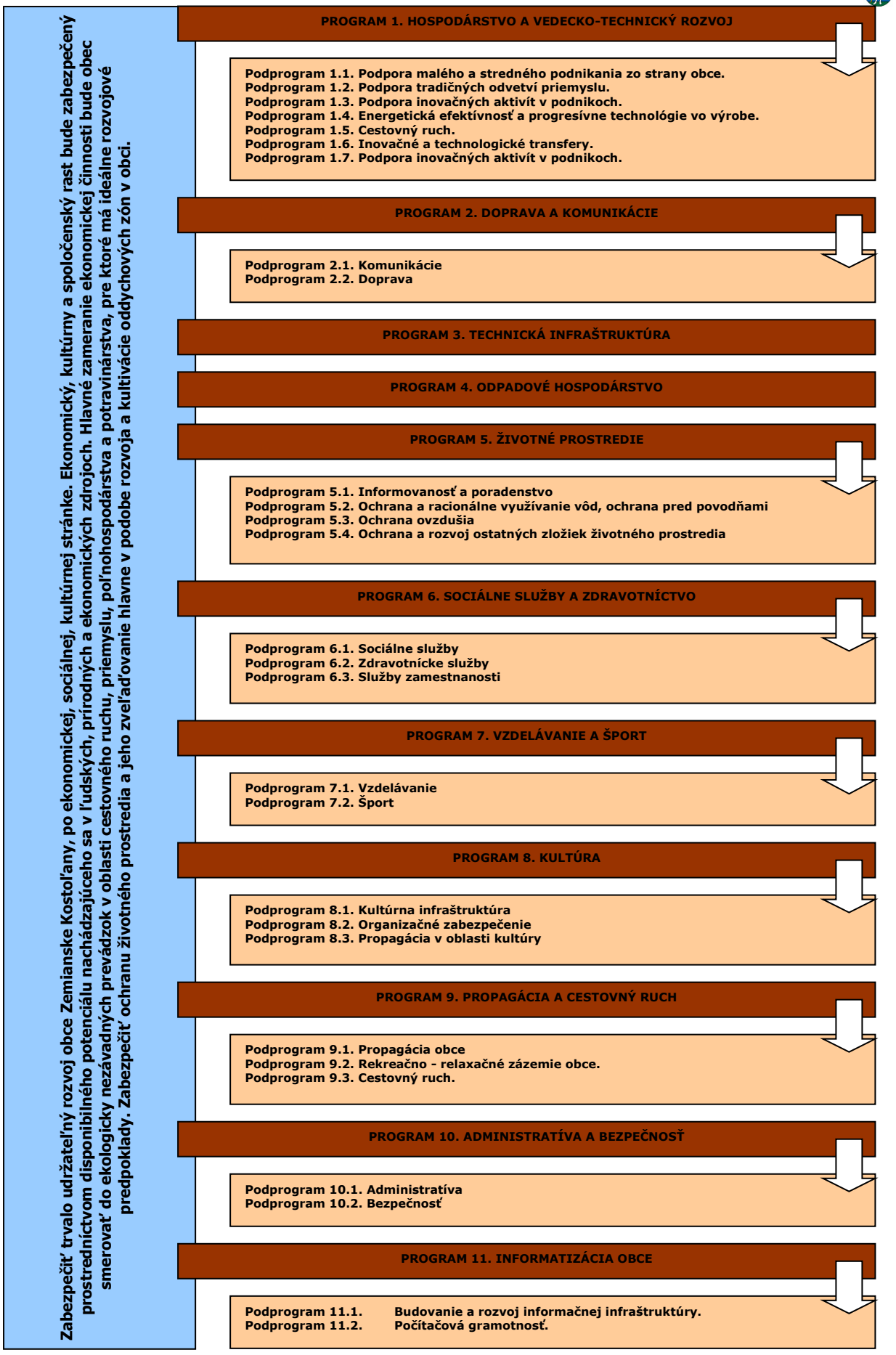
Zabezpečiť trvalo udržateľný rozvoj obce Zemianske Kostoľany, po ekonomickej, sociálnej, kultúrnej stránke. Ekonomický, kultúrny a spoločenský rast bude zabezpečený prostredníctvom disponibilného potenciálu nachádzajúceho sa v ľudských, prírodných a ekonomických zdrojoch. Hlavné zameranie ekonomickej činnosti bude obec smerovať do ekologicky nezávadných prevádzok v oblasti cestovného ruchu, priemyslu, poľnohospodárstva a potravinárstva, pre ktoré má ideálne rozvojové predpoklady. Zabezpečiť ochranu životného prostredia a jeho zveľaďovanie hlavne v podobe rozvoja a kultivácie oddychových zón v obci.
PROGRAM 1. HOSPODÁRSTVO A VEDECKO-TECHNICKÝ ROZVOJ
Podprogram 1.1. Podpora malého a stredného podnikania zo strany obce.
Podprogram 1.2. Podpora tradičných odvetví priemyslu.
Podprogram 1.3. Podpora inovačných aktivít v podnikoch.
Podprogram 1.4. Energetická efektívnosť a progresívne technológie vo výrobe.
Podprogram 1.5. Cestovný ruch.
Podprogram 1.6. Inovačné a technologické transfery.
Podprogram 1.7. Podpora inovačných aktivít v podnikoch.
PROGRAM 2. DOPRAVA A KOMUNIKÁCIE
Podprogram 2.1. Komunikácie
Podprogram 2.2. Doprava
PROGRAM 3. TECHNICKÁ INFRAŠTRUKTÚRA
PROGRAM 4. ODPADOVÉ HOSPODÁRSTVO
PROGRAM 5. ŽIVOTNÉ PROSTREDIE
Podprogram 5.1. Informovanosť a poradenstvo
Podprogram 5.2. Ochrana a racionálne využívanie vôd, ochrana pred povodňami
Podprogram 5.3. Ochrana ovzdušia
Podprogram 5.4. Ochrana a rozvoj ostatných zložiek životného prostredia
PROGRAM 6. SOCIÁLNE SLUŽBY A ZDRAVOTNÍCTVO
Podprogram 6.1. Sociálne služby
Podprogram 6.2. Zdravotnícke služby
Podprogram 6.3. Služby zamestnanosti
PROGRAM 7. VZDELÁVANIE A ŠPORT
Podprogram 7.1. Vzdelávanie
Podprogram 7.2. Šport
PROGRAM 8. KULTÚRA
Podprogram 8.1. Kultúrna infraštruktúra
Podprogram 8.2. Organizačné zabezpečenie
Podprogram 8.3. Propagácia v oblasti kultúry
PROGRAM 9. PROPAGÁCIA A CESTOVNÝ RUCH
Podprogram 9.1. Propagácia obce
Podprogram 9.2. Rekreačno - relaxačné zázemie obce.
Podprogram 9.3. Cestovný ruch.
PROGRAM 10. ADMINISTRATÍVA A BEZPEČNOSŤ
Podprogram 10.1. Administratíva
Podprogram 10.2. Bezpečnosť
PROGRAM 11. INFORMATIZÁCIA OBCE
Podprogram 11.1. Budovanie a rozvoj informačnej infraštruktúry.
Podprogram 11.2. Počítačová gramotnosť.

6.1 PROGRAM 1. HOSPODÁRSTVO A VEDECKO-TECHNICKÝ ROZVOJ

Strategický zámer
Zlepšiť podmienky pre rozvoj podnikateľských aktivít, s dôrazom na zvýšenie úrovne zamestnanosti a úrovne a kvality služieb pre obyvateľov obce. V oblasti priemyslu je potrebné okrem zachovania stabilných prvkov výroby všetkými možnými opatreniami podporovať vytváranie nových pracovných príležitostí. Z uvedeného dôvodu sa plánuje výstavba nových priemyselných zón, ktoré by významným spôsobom pozitívne ovplyvnili zamestnanosť a ekonomickú stabilitu v obci.

Podprogram 1.1. Podpora malého a stredného podnikania zo strany obce.

Cieľ 1.1	**Finančne, legislatívne a technicky podporovať malé a stredné podnikanie zo strany obce.**

Projekty opatrenia:

Projekt 1.1.1 **Vypracovať postup podpory, výučby a rozvoja tradičných remesiel v obci.**
Aktivity
Vytvoriť materiálne, finančné a personálne podmienky pre rozvoj tradičných remesiel v obci.
Nadviazať spoluprácu vzdelávacích inštitúcií, obce, podnikateľských subjektov a obyvateľov obce pri výučbe a prezentácii tradičných remesiel.

Projekt 1.1.2 **Podpora budovania kooperačných sietí malých a stredných firiem.**
Aktivity
Vytvoriť inštitucionálne podmienky na podporu MSP so susednými obcami.
Analýza predpokladov budovania kooperačných sietí malých a stredných firiem v obci.
Tvorba stratégie budovania kooperačných sietí malých a stredných firiem.

Projekt 1.1.3 **Zakladanie a revitalizácia malých a stredných podnikov s majetkovou účasťou obce.**
Aktivity
Analýza možností rozvoja podnikateľských aktivít obcou.
Spracovanie podnikateľského zámeru obce.
Príprava podmienok pre založenie podnikateľských subjektov.
Založenie podnikateľských subjektov.

Projekt 1.1.4 **Podpora rozvoja obchodných a komerčných služieb v obci.**
Aktivity
Spracovanie technickej dokumentácie.
Zriadenie predajne potravinárskeho tovaru.
Zriadenie predajní zmiešaného tovaru.
Zriadenie predajní nepotravinárskeho tovaru.
Zriadenie predajní priemyselného tovaru.
Osadenie bankomatov na frekventovaných miestach obce.

Projekt 1.1.5 **Podpora rozvoja reštauračných služieb v obci.**
Aktivity
Spracovanie technickej dokumentácie.
Zriadenie prevádzky cukrárne.
Zriadenie prevádzky vinárne.
Zriadenie prevádzky mliečneho baru.

Projekt 1.1.6 **Podpora rozvoja ubytovacích služieb v obci.**
Aktivity
Spracovanie technickej dokumentácie.
Výstavba penziónu s kapacitou 50 osôb.

Podprogram 1.2. Podpora tradičných odvetví priemyslu.

Cieľ 1.2	**Zabezpečiť rozvoj tradičných remesiel v obci.**

Projekty opatrenia:

Projekt 1.2.1 **Podporovať rozvoj tých odvetví priemyslu, pre ktorých rozvoj sú v okolí regiónu vytvorené ideálne podmienky.**
Aktivity
Podpora rozvojových zámerov súkromnej sféry, ktoré sú v súlade s potrebami rozvoja obce a ktoré sú efektívne z pohľadu tvorby nových pracovných miest.

Projekt 1.2.2 **Rekonštrukcia infraštruktúry hospodárskeho dvora poľnohospodárskeho družstva.**

Aktivity	Vypracovanie technickej dokumentácie. Rekonštrukcia vodovodných sietí, odpadovej infraštruktúry, elektrických rozvodov. Rekonštrukcia cestnej infraštruktrúry.
Projekt 1.2.3	**Rekonštrukcia budov a hál v areáli hospodárskeho dvora PD.**
Aktivity	Vypracovanie technickej dokumentácie. Rekonštrukcia budov.
Projekt 1.2.4	**Výstavba infraštruktúry PD.**
Aktivity	Vypracovanie technickej dokumentácie. Zvýšenie kapacít skladového hospodárstva pre potreby PD.
Projekt 1.2.5	**Nákup technológie na výrobu biomasy.**
Aktivity	Vypracovanie podnikateľskéhoplánu. Nákup technológie.

Podprogram 1.3. Podpora inovačných aktivít v podnikoch.

Cieľ 1.3	**Vytvorenie podmienok na rozvoj inovačných aktivít v súkromných podnikoch.**

Projekty opatrenia:

Projekt 1.3.1	**Zavádzanie nových technológií do súčasných výrobných prevádzok.**
Aktivity	Podpora podnikateľov zavádzajúcich výrobu na báze progresívnych technológií, pomoc pri získavaní nenávratných finančných prostriedkov zo Štrukturálnych fondov na tento účel.
Projekt 1.3.2	**Rekonštrukcia existujúcich zastaralých priemyselných zón, s dôrazom na zavádzanie nových technológií.**
Aktivity	Návrh alternatív rozvoja existujúcich priemyselných zón. Vypracovanie technickej dokumentácie. Rekonštrukcia priemyselných zón. Rozšírenie skladového hospodárstva v obci.

Podprogram 1.4. Energetická efektívnosť a progresívne technológie vo výrobe.

Cieľ 1.4	**Zvýšenie energetickej efektívnosti na strane výroby aj spotreby a zavádzanie progresívnych technológií v energetike.**

Projekty opatrenia:

Projekt 1.4.1	**Podpora výstavby zariadení na využívanie obnoviteľných zdrojov energie.**
Aktivity	Spracovanie technickej dokumentácie. Výstavba vodnej elektrárne. Inštalácia slnečných kolektorov na prípravu TÚV na objektoch IBV. Inštalácia slnečných kolektorov na budove obecného úradu. Inštalácia slnečných kolektorov na budove materskej a základnej školy.

Podprogram 1.5. Cestovný ruch.

Cieľ 1.5	**Podporiť podnikateľské aktivity v cestovnom ruchu.**

Projekty opatrenia:

Projekt 1.5.1	**Podpora vytvárania nových atraktivít v obci.**
Aktivity	Výstavba viacúčelových športových ihrísk.
Projekt 1.5.2	**Podpora budovania nových a modernizácia existujúcich zariadení cestovného ruchu.**
Aktivity	Výstavba oddychových zón. Rozvoj agroturistiky. Vybudovanie informačnej tabule o turistických chodníkoch v centre obce.

Výstavba cyklotrasy s prepojením na obce Kamenec a Lehotu pod Vtáčnikom.
Rekonštrukcia renesančného kaštieľa.
Rekonštrukcia areálu evanjelického kostola.
Rekonštrukcia budovy renesančnej sýpky.
Rekonštrukcia Kišasonkinho kaštieľa.
Rekonštrukcia a dostavba areálu s bazénom – výstavba obecného kúpaliska.

Podprogram 1.6. Inovačné a technologické transfery.

Cieľ 1.6	Podpora inovácií a technologických transferov.

Projekty opatrenia:

Projekt 1.6.1 **Podpora inovácií a technologických transferov v podnikoch výroby.**
Aktivity
Nákup novej technológie.
Vypracovanie podnikateľského plánu a štúdie uskutočniteľnosti.
Obstaranie technologických zariadení v oblasti energetiky.
Obstaranie technológií na znižovanie environmentálnej záťaže.
Modernizácia technológií pre potreby stavebnej produkcie.
Modernizácia technológií kovovýroby.

Podprogram 1.7. Podpora inovačných aktivít v podnikoch.

Cieľ 1.7	Podpora spoločných služieb pre podnikateľov.

Projekty opatrenia:

Projekt 1.7.1 **Vytvorenie ekonomických a technických podmienok pre výstavbu priemyselných zón v obci - príprava územia a realizácia infraštruktúry.**
Aktivity
Výkup súkromných pozemkov pre uskutočnenie investičnej výstavby.
Spracovanie technickej dokumentácie.
Zriadenie priemyselnej zóny.

Projekt 1.7.2 **Podpora výstavby a vybavenia hmotnej infraštruktúry.**
Aktivity
Realizácia investičnej výstavby prípravy pozemkov – inžinierske siete.
Výstavba výrobných a montážnych hál.

Projekt 1.7.3 **Podpora výstavby administratívnych priestorov a ich zariadení.**
Aktivity
Spracovanie technickej dokumentácie.
Výstavba budov.
Obstaranie zariadení.

6.2 PROGRAM 2. DOPRAVA A KOMUNIKÁCIE

Strategický zámer

Podpora investičných aktivít so zameraním na modernizáciu a budovanie regionálnych komunikácií (ciest II. a III. triedy) zaisťujúcich dopravnú obslužnosť obce Zemianske Kostoľany. Zámerom je zabezpečiť také prepojenie osídlenia, ktoré umožní efektívny pohyb ľudí a tovaru, modernizáciu dopravných subsystémov zabezpečujúcich bezpečné a hygienicky vyhovujúce dopravné trasy. Cieľom investícií do tohto typu dopravnej infraštruktúry je odstránenie identifikovaných nedostatkov v cestnej sieti s ohľadom environmentálny a bezpečnostný aspekt.

Podprogram 2.1. Komunikácie

Cieľ 2.1	Zabezpečiť výstavbu a rekonštrukciu miestnych a štátnych komunikácií.

Projekty opatrenia:

Projekt 2.1.1	**Výstavba miestnych komunikácií v obci.**
Aktivity	Vypracovanie technickej dokumentácie. Výstavba nových miestnych komunikácií.
Projekt 2.1.2	**Rekonštrukcia miestnych komunikácií v obci.**
Aktivity	Analýza súčasného stavu miestnych komunikácií. Vypracovanie technickej dokumentácie. Rekonštrukcia miestnych komunikácií.
Projekt 2.1.3	**Výstavba cyklotrás na prepojenie sídiel regiónu.**
Aktivity	Vypracovanie technickej dokumentácie. Výstavba cyklistických trás v celom úseku zastavaného územia pozdĺž hlavnej cesty I/64. Výstavba cyklotrasy s prepojením na obce Kamenec a Lehotu pod Vtáčnikom.
Projekt 2.1.4	**Dostavba parkovísk pre potreby občianskej infraštruktúry.**
Aktivity	Vypracovanie technickej dokumentácie. Výstavba 10 parkovacích miest pri materskej škole. Výstavba 11 parkovacích miest pri základnej škole. Výstavba 15 parkovacích miest pred obecných cintorínoch. Výstavba 10 parkovacích miest pred obchodnými jednotkami. Výstavba 15 parkovacích miest pred športovou infraštruktúrou.
Projekt 2.1.5	**Dostavba chodníkov popri miestnych komunikáciách.**
Aktivity	Vypracovanie technickej dokumentácie. Rekonštrukcia chodníkov popri štátnej ceste I. triedy. Rekonštrukcia pešieho priestranstva v centrálnej časti obce v nadväznosti na oddychové plochy. Výstavba jednostranných chodníkov pozdĺž miestnych komunikácií s vyššou intenzitou dopravy.
Projekt 2.1.6	**Rekonštrukcia mostov a lávok.**
Aktivity	Vypracovanie technickej dokumentácie a príprava projektového spisu. Rekonštrukcia mostov a lávok.
Projekt 2.1.7	**Výstavba štátnych komunikácií v obci.**
Aktivity	Vypracovanie technickej dokumentácie. Výstavba obchvatu obce.

Podprogram 2.2. Doprava

Cieľ 2.2	**Zabezpečenie dopravného spojenia hromadnou autobusovou dopravou, prípadne železničnou dopravou.**

Projekty opatrenia:

Projekt 2.2.1	**Zabezpečiť pravidelné dopravné spojenie s okresným mestom a regionálnymi centrami.**
Aktivity	Finančná podpora verejnej dopravy.
Projekt 2.2.2	**Rekonštrukcia zastávok SAD.**
Aktivity	Vypracovanie technickej dokumentácie. Zrekonštruovať autobusové zastávky so samostatnými pruhmi a nástupnými plochami.

6.3 PROGRAM 3. TECHNICKÁ INFRAŠTRUKTÚRA

Strategický zámer

Rozvoj komplexnej infraštruktúry podporujúcej rozvoj obce a zohľadňujúcej rast kvality života obyvateľov obce a životného prostredia. Rozvoj infraštruktúry bude smerovať hlavne k jej rozšíreniu na potenciálne priemyselné zóny v obci, IBV, ako aj na rekonštrukciu súčasnej infraštruktúry - vodovodnej, elektrickej, komunikačnej.

Cieľ 3	**Zabezpečiť rozvoj a rekonštrukciu technickej infraštruktúry v obci.**

Projekty opatrenia:

Projekt 3.1	**Výstavba inžinierskych sietí v nových lokalitách IBV.**
Aktivity	Vypracovanie technickej dokumentácie. Realizácia technickej infraštruktúry pre novú IBV.
Projekt 3.2	**Rekonštrukcia a rozšírenie verejného osvetlenia.**
Aktivity	Vypracovanie technickej dokumentácie a príprava projektového spisu. Rekonštrukcia a výstavba verejného osvetlenia v obci.
Projekt 3.3	**Revitalizácia centrálnej zóny obce.**
Aktivity	Vypracovanie technickej dokumentácie. Rekonštrukcia centrálnej zóny obce.
Projekt 3.4	**Výstavba bezdrôtového rozhlasu.**
Aktivity	Spracovanie technickej dokumentácie. Výber dodávateľa – verejná súťaž. Inštalácia bezdrôtového rozhlasu.
Projekt 3.5	**Rekonštrukcia požiarnej zbrojnice.**
Aktivity	Spracovanie technickej dokumentácie. Rekonštrukcia požiarnej zbrojnice.
Projekt 3.6	**Rekonštrukcia Domu smútku a rozšírenie areálu cintorína.**
Aktivity	Spracovanie technickej dokumentácie. Rekonštrukcia domu smútku.
Projekt 3.7	**Zvýšenie kapacity elektrickej rozvodnej siete.**
Aktivity	Rekonštrukcia elektrickej rozvodnej siete VN. Zvýšenie kapacity elektrickej siete – výstavba kioskových trafostaníc.
Projekt 3.8	**Osadenie lavičiek na verejných priestranstvách.**
Aktivity	Spracovanie technickej dokumentácie. Osadenie lavičiek.
Projekt 3.9	**Rekonštrukcia existujúcej rozvodnej elektrickej siete.**
Aktivity	Spracovanie technickej dokumentácie. Rekonštrukcia elektrickej rozvodnej siete VN. Rekonštrukcia elektrickej rozvodnej siete NN – uloženie káblov do zeme.
Projekt 3.10	**Rekonštrukcia verejného vodovodu.**
Aktivity	Spracovanie technickej dokumentácie. Realizácia výkopových prác. Uloženie rozvodov.
Projekt 3.11	**Rekonštrukcia telekomunikačnej siete.**
Aktivity	Spracovanie technickej dokumentácie. Rekonštrukcia siete.
Projekt 3.12	**Výstavba splaškovej kanalizačnej siete.**
Aktivity	Spracovanie technickej dokumentácie. Realizácia výkopových prác. Uloženie rozvodov.
Projekt 3.13	**Výstavba centrálnej čističky odpadových vôd.**
Aktivity	Spracovanie technickej dokumentácie. Výstavba čističky a napojenie na rozvodnú sieť.

6.4 PROGRAM 4. ODPADOVÉ HOSPODÁRSTVO

Strategický zámer

Vytvorenie efektívneho a spoľahlivého systému odvádzania a zneškodňovania odpadov produkovaných subjektmi. Zabezpečiť výstavbu/dostavbu splaškovej a dažďovej kanalizačnej siete. Vytvoriť podmienky na odvoz a likvidáciu TKO a nebezpečného odpadu, vytvorenie podmienok na efektívnu separáciu odpadu v obci.

Cieľ 4	**Nakladanie s komunálnym a drobným stavebným odpadom**

Projekty opatrenia:

Projekt 4.1	**V súlade s prijatými koncepciami zabezpečiť permanentné znižovanie podielu skladovanej časti odpadov, k čomu organizovať mobilné zbery textílii, kovového odpadu, viacvrstvových obalov nebezpečných odpadov.**
Aktivity	Zvýšiť enviromentálne povedomie ľudí. Zabezpečenie zberného kontajneru 2 x ročne. Zabezpečenie zberu nebezpečných odpadov.
Projekt 4.2	**Zabezpečiť separáciu komunálneho odpadu v obci.**
Aktivity	Ekonomicky motivovať obyvateľstvo. Zabezpečiť požadované podmienky pre realizáciu separovaného zberu.
Projekt 4.3	**Rekultivácia skládky čierneho odpadu.**
Aktivity	Lokalizácia čiernych skládok. Likvidácia skládok.
Projekt 4.4	**Výstavba kompostoviska.**
Aktivity	Vypracovanie technickej dokumentácie. Výber vhodnej lokality a výstavba kompostoviska.
Projekt 4.5	**Výstavba zberného dvora pre separovaný zber.**
Aktivity	Vypracovanie technickej dokumentácie. Výber vhodnej lokality a výstavba zberného dvora.
Projekt 4.6	**Výstavba splaškovej kanalizačnej siete.**
Aktivity	Spracovanie technickej dokumentácie. Realizácia výkopových prác. Uloženie rozvodov.
Projekt 4.7	**Výstavba centrálnej čističky odpadových vôd.**
Aktivity	Spracovanie technickej dokumentácie. Výstavba čističky a napojenie na rozvodnú sieť.
Projekt 4.8	**Dostavba dažďovej kanalizačnej siete.**
Aktivity	Vypracovanie technickej dokumentácie. Realizácia výkopových prác. Dostavba dažďovej kanalizácie.
Projekt 4.9	**Odstránenie odpadu z korýt miestnych tokov Lazný potok a Nitra.**
Aktivity	Spracovanie technickej dokumentácie. Revitalizácia koryta vodných tokov.
Projekt 4.10	**Osadenie smetných košov na verejné priestranstvá.**
Aktivity	Obstaranie nárob a inštalácia.

6.5 PROGRAM 5. ŽIVOTNÉ PROSTREDIE

Strategický zámer

Strategickým zámerom obce je nielen zachovanie existujúceho dobrého stavu životného prostredia a zvyšovania jeho kvality, ale aj eliminácia slabých stránok, neustála osveta, výchova a informovanosť o stave životného prostredia.

Podprogram 5.1. Informovanosť a poradenstvo

Cieľ 5.1	**Zabezpečiť účinný systém informovanosti a poradenstva**

Projekty opatrenia:

Projekt 5.1.1	**Spracovať koncepciu zabezpečenia informovanosti, poradenstva a prevencie v oblasti ŽP. Trvale preferovať poradenstvo a prevenciu pred represiou**.
Aktivity	Vypracovanie koncepcie pre ochranu životného prostredia v obci. Prezentácia a šírenie osvety v oblasti životného prostredia.

Podprogram 5.2. Ochrana a racionálne využívanie vôd, ochrana pred povodňami

Cieľ 5.2	**Zabezpečiť ochranu a racionálne využívanie vôd, ochranu pred povodňami.**

Projekty opatrenia:

Projekt 5.2.1	**Rekonštrukcia mostov vo vlastníctve obce Zemianske Kostoľany.**
Aktivity	Vypracovanie technickej dokumentácie a príprava projektového spisu. Rekonštrukcia mosta.
Projekt 5.2.2	**Zabezpečiť dostatok kvalitnej pitnej vody, minimalizovať straty vo vodovodných sieťach.**
Aktivity	Výstavba vodovodnej siete. Pravidelný monitoring vodovodnej siete.
Projekt 5.2.3	**Výstavba protizáplavových opatrení.**
Aktivity	Spracovanie technickej dokumentácie. Výstavba protizáplavových poldrov, hrádz, atď..
Projekt 5.2.4	**Revitalizácia koryta vodného toku Nitra a Lazný potok.**
Aktivity	Analýza súčasného stavu. Vypracovanie technickej dokumentácie. Úprava koryta potoka Lazný a Nitry.
Projekt 5.2.5	**Rekonštrukcia verejného vodovodu.**
Aktivity	Spracovanie technickej dokumentácie. Realizácia výkopových prác. Uloženie rozvodov.

Podprogram 5.3. Ochrana ovzdušia

Cieľ 5.3	**Zabezpečiť účinnú ochranu ovzdušia pred malými a strednými zdrojmi znečistenia nachádzajúcimi sa v katastrálnom území obce.**

Projekty opatrenia:

Projekt 6.3.4.1	**Zabezpečiť zníženie produkovaných emisií hlavným zdrojom znečistenia – domácnosti.**
Aktivity	Obmedziť spaľovanie fosílnych palív. Prechod na alternatívne zdroje vykurovania.

Podprogram 5.4. Ochrana a rozvoj ostatných zložiek životného prostredia

Cieľ 5.4	**Realizácia účinných opatrení v oblasti ostatných zložiek životného prostredia.**

Projekty opatrenia:

Projekt 5.4.1	**Realizácia protieróznych opatrení.**
Aktivity	Spracovanie technickej dokumentácie. Realizácia protieróznych opatrení.
Projekt 5.4.2	**Oživenie parkovej zóny na cintoríne.**
Aktivity	Spracovanie technickej dokumentácie. Oživenie zóny cintorína.
Projekt 5.4.3	**Doplniť a udržiavať brehové porasty vodných tokov – Lazný a Nitra.**
Aktivity	Vypracovanie technickej dokumentácie. Výkon pozemných prác.
Projekt 5.4.4	**Výstavba a estetizácia vstupov do obce.**
Aktivity	Vypracovanie technickej dokumentácie. Dobudovať vstup do obce.
Projekt 5.4.5	**Realizácia izolačnej zelene okolo hospodárskych budov, výrobných areálov a občianskej vybavenosti.**
Aktivity	Vypracovanie technickej dokumentácie. Výsadba líniovej izolačnej zelene pozdĺž hraníc športového areálu a hraníc výrobných areálov. Výsadba líniovej izolačnej zelene pozdĺž hraníc navrhovaného, resp. výhľadového

zastavaného územia.

Projekt 5.4.6	**Výsadba estetickej zelene a výstavba oddychových zón v obci.**
Aktivity	Spracovanie technickej dokumentácie. Úprava a dobudovanie novej parkovej zelenie v priestore pri kostoloch. Úprava a dobudovanie novej parkovej zelenie v priestore areálu cintorínov. Revitalizácia parkovej zelene v blízkosti renesančného kaštieľa. Revitalizácia parkovej zelene v blízkosti Kišasonkinho kaštieľa. Rekonštrukcia areálu renesančného kaštieľa.

6.6 PROGRAM 6. SOCIÁLNE SLUŽBY A ZDRAVOTNÍCTVO

Strategický zámer

Neustále rozvíjať širokú paletu sociálnych a zdravotných služieb poskytovaných v obci. Dbať o ich dostupnosť, kvalitu a vzájomnú vyváženosť za účelom dosiahnutia dôstojných podmienok života všetkých kategórií obyvateľov obce.

Podprogram 6.1. Sociálne služby

Cieľ 6.1	**Doplniť chýbajúcu infraštruktúru sociálnych zariadení v obci a zvýšiť ich kvalitu.**

Projekty opatrenia:

Projekt 6.1.1	**Zriadenie klubových priestorov pre rôzne vekové kategórie.**
Aktivity	Výber vhodnej alternatívny zriadenia zariadenia. Vypracovanie technickej dokumentácie. Zriadenie klubu mladých. Zriadenie klubu dôchodcov. Zriadenie priestorov pre činnosť neziskových organizácií.
Projekt 6.1.2	**Zriadenie centra pre matky s deťmi.**
Aktivity	Výber vhodnej alternatívny zriadenia zariadenia. Vypracovanie technickej dokumentácie. Realizácia – výstavba / rekonštrukcia budovy pre zariadenie poskytujúce sociálne služby.
Projekt 6.1.3	**Výstavba nájomných bytov v obci.**
Aktivity	Výber lokality. Vypracovanie technickej dokumentácie. Výstavba nájomných bytov.
Projekt 6.1.4	**Výstavba denného stacionáru.**
Aktivity	Výber vhodnej alternatívny zriadenia zariadenia. Vypracovanie technickej dokumentácie. Realizácia – výstavba / rekonštrukcia budovy pre zariadenie poskytujúce sociálne služby.
Projekt 6.1.5	**Vytvorenie podmienok pre rozšírenie verejného stravovania.**
Aktivity	Zabezpečenie finančných prostriedkov.
Projekt 6.1.6	**Zvýšiť úroveň poskytovaných sociálnych služieb.**
Aktivity	Zvýšenie kvality poskytovaných služieb. Zvýšenie personálnych kapacít v prípade potreby.
Projekt 6.1.7	**Podporiť služby pre marginalizované skupiny občanov a týrané ženy.**
Aktivity	Analýza dopytu po uvedených službách. Zabezpečenie personálnych kapacít. Zabezpečenie priestorov.

Podprogram 6.2. Zdravotnícke služby

Cieľ 6.2	**Zlepšiť úroveň poskytovania zdravotníckych a sociálnych služieb.**

Projekty opatrenia:

Projekt 6.2.1	**Zlepšenie úrovne poskytovania domácej ošetrovateľskej starostlivosti, rozšírenie**

	jej služieb o poskytovanie rehabilitačných cvičení.
Aktivity	Zvýšenie kvality poskytovaných služieb. Zvýšenie personálnych kapacít v prípade potreby.
Projekt 6.2.2	**Zabezpečiť aspoň raz mesačne poradňu v obci.**
Aktivity	Zabezpečenie personálnych kapacít. Zabezpečenie priestorov.
Projekt 6.2.3	**Zabezpečiť dostupnosť zdravotnej starostlivosti pre dospelých občanov.**
Aktivity	Zabezpečiť v súčinnosti s okresným mestom a spádovou obecou pre oblasť poskytovania zdravotníckych služieb ich maximálnu dostupnosť.
Projekt 6.2.4	**Zabezpečovať komplexnú zdravotnú starostlivosť o starých ľudí a dlhodobo chorých.**
Aktivity	Analýza dopytu po uvedených službách. Zabezpečenie personálnych kapacít, priestorov a finančných prostriedkov.
Projekt 6.2.5	**Zriadenie priestorov pre ambulancie špecializovaných lekárov.**
Aktivity	Spracovanie technickej dokumentácie. Výstavba priestorov pre zriadenie nových ambulancií špecializovaných lekárov. Zriadenie ambulancie lekára - internista. Zriadenie chirurgickej ambulancie. Zriadenie gynekologickej ambulancie. Zriadenie rehabilitačného oddelenia.

Podprogram 6.3. Služby zamestnanosti

Cieľ 6.3	**Zlepšenie zamestnanosti a sociálnej inklúzie rizikových skupín obyvateľov obce.**

Projekty opatrenia:

Projekt 6.3.1	**Realizácia vzdelávacích kurzov v oblasti malého podnikania.**
Aktivity	Finančné a personálne zabezpečenie.
Projekt 6.3.2	**Podpora klientov formou individuálneho poradenstva, posudzovania individuálnych schopností a vypracovávania individuálnych akčných plánov a rozvoj celoživotného poradenstva.**
Aktivity	Zabezpečenie priestorov na uskutočňovanie poradenských služieb. Personálne zabezpečenie poradenstva.
Projekt 6.3.3	**Podpora poradensko-vzdelávacích aktivít zameraných na získavanie sociálnych zručností pri hľadaní si zamestnania a komunikácie s potenciálnym zamestnávateľom pre znevýhodnených uchádzačov o zamestnanie.**
Aktivity	Zabezpečenie priestorov na uskutočňovanie poradenských služieb. Personálne zabezpečenie poradenstva.

6.7 PROGRAM 7. VZDELÁVANIE A ŠPORT

Strategický zámer

Zabezpečenie všestranného rozvoja detí a mládeže. Zlepšenie technického stavu a vybavenia materskej školy. V športe umožniť ponuku čo najširšej palety služieb, zabezpečiť čo najefektívnejšie a transparentné využitie verejných financií ku prospechu všetkých občanov obce. Podpora existujúcich športových podujatí, ako aj vytváranie vhodných podmienok pre rozvoj rôznych druhov športu nielen pre obyvateľov obce.

Podprogram 7.1. Vzdelávanie

Cieľ 7.1	**Zabezpečiť rozvoj a údržbu infraštruktúry vzdelávania a zabezpečenie podmienok pre efektívnu vzdelávaciu činnosť v obci.**

Projekty opatrenia:

Projekt 7.1.1	**Rekonštrukcia a rozšírenie kapacity ZŠ.**
Aktivity	Spracovanie technickej dokumentácie. Výmena sklených výplní na budovách základnej a materskej školy. Zateplenie budovy ZŠ. Rozšírenie kapacity základnej školy.
Projekt 7.1.2	**Rekonštrukcia budovy a rozšírenie kapacity materskej školy.**
Aktivity	Vypracovanie technickej dokumentácie. Výmena sklených výplní na budovách základnej a materskej školy. Zateplenie budovy MŠ. Rozšírenie kapacity materskej školy.
Projekt 7.1.3	**Rekonštrukcia a dostavba areálu ZŠ a MŠ.**
Aktivity	Vypracovanie technickej dokumentácie. Rekonštrukcia areálu.
Projekt 7.1.4	**Rekonštrukcia sietí v ZŠ a MŠ, rekonštrukcia sociálnych zariadení.**
Aktivity	Spracovanie technickej dokumentácie. Rekonštrukcia sietí a sociálnych zariadení.
Projekt 7.1.5	**Výstavba priestorov pre účely centra voľného času.**
Aktivity	Vypracovanie technickej dokumentácie. Rekonštrukcia / výstavba priestorov na uskutočnenie mimoškolskej činnosti. Zabezpečenie vybavenia.
Projekt 7.1.6	**Výstavba 4 detských ihrísk.**
Aktivity	Spracovanie technickej dokumentácie. Výstavba ihrísk.
Projekt 7.1.7	**Obnova vnútorného vybavenia základnej školy.**
Aktivity	Spracovanie technickej dokumentácie. Obstaranie vybavenia.
Projekt 7.1.8	**Vybavenie miestností prezentačnou technikou.**
Aktivity	Nákup prezentačnej a výpočtovej techniky.
Projekt 7.1.9	**Zriadenie priestorov pre mimoškolské zariadenie.**
Aktivity	Spracovanie technickej dokumentácie. Zriadenie priestorov. Obstaranie vybavenia.
Projekt 7.1.10	**Výstavba športovej infraštruktúry pre potreby základnej školy.**
Aktivity	Spracovanie technickej dokumentácie. Dostavba ihrísk.
Projekt 7.1.11	**Rekonštrukcia budovy renesančného kaštieľa.**
Aktivity	Spracovanie technickej dokumentácie. Rekonštrukcia kaštieľa.
Projekt 7.1.12	**Modernizácia vybavenia školských dielní.**
Aktivity	Spracovanie technickej dokumentácie. Modernizácia školských dielní.
Projekt 7.1.13	**Rekonštrukcia budovy bývalých detských jaslí.**
Aktivity	Spracovanie technickej dokumentácie. Rekonštrukcia budovy.
Projekt 7.1.14	**Rekonštrukcia a modernizácia telocvične.**
Aktivity	Spracovanie technickej dokumentácie. Rekonštrukkcia budovy a modernizácia vybavenia.
Projekt 7.1.15	**Výstavba viacúčelovej športovej haly s fitnescentrom a saunou.**
Aktivity	Spracovanie technickej dokumentácie. Výstavba športovej haly.

Podprogram 7.2. Šport

Cieľ 7.2.	**Zabezpečiť trvalé skvalitňovanie vyváženej ponuky výkonnostného**

	a rekreačného športu.

Projekty opatrenia:

Projekt 7.2.1	**Výstavba športovej infraštruktúry.**
Aktivity	Výber lokality a spracovanie technickej dokumentácie. Výstavba detského dopravného ihriska. Výstavba dráhy pre in - line korčuľovanie. Výstavba skateboardového ihriska. Rekonštrukcia a modernizácia bežeckej dráhy pri základnej škole. Rekonštrukcia a dostavba areálu s bazénom – výstavba obecného kúpaliska. Výstavba hokejového ihriska. Výstavba volejbalového ihriska.
Projekt 7.2.2	**Vytváranie materiálnych a finančných podmienok na rozvoj výkonnostného a rekreačného športu v obci.**
Aktivity	Zabezpečenie materiálno-technického a finančného vybavenia.
Projekt 7.2.3	**Podpora organizácie športových podujatí regionálneho významu.**
Aktivity	Zabezpečenie personálnych kapacít. Zabezpečenie materiálno-technického a finančného vybavenia.
Projekt 7.2.4	**Podpora športových aktivít zdravotne postihnutých občanov.**
Aktivity	Zabezpečenie materiálno-technického a finančného vybavenia.
Projekt 7.2.5	**Podporovať talentovanú mládež.**
Aktivity	Zabezpečenie materiálno-technického a finančného vybavenia.
Projekt 7.2.6	**Spolupracovať s občianskymi združeniami, inými právnickými a fyzickými osobami, pôsobiacimi v oblasti telesnej kultúry.**
Aktivity	Zabezpečenie personálnych kapacít.
Projekt 7.2.7	**Rozvoj mimoškolskej činnosti – športové kluby, turistika, kultúrne krúžky.**
Aktivity	Zabezpečenie priestorového a materiálneho vybavenia. Založenie klubu.
Projekt 7.2.8	**Dostavba areálu futbalového ihriska vrátane sociálneho a technického vybavenia.**
Aktivity	Vypracovanie technickej dokumentácie. Rekonštrukcia športových kabín pri futbalovom ihrisku. Výstavba sociálnych zariadení pre potreby futbalového ihriska. Revitalizácia okolia futbalového ihriska.
Projekt 7.2.9	**Výstavba športových zariadení pre deti a mládež.**
Aktivity	Výber lokality a spracovanie technickej dokumentácie. Výstavba infraštruktúry.

6.8 PROGRAM 8. KULTÚRA

Strategický zámer

Trvalé pôsobenie na kultúrne povedomie obyvateľov širokou paletou kultúrnych aktivít organizovaných externými subjektmi. Existencia dôstojných priestorov pre kultúrne aktivity je povinnosť obce. Priebežná a kreatívna propagácia podujatí má vplyv na imidž obce a tým aj na cestovný ruch.

Podprogram 8.1. Kultúrna infraštruktúra

Cieľ 8.1	**Zachovanie kultúrno–historického potenciálu obce a rozvoj kultúrnych, informačných a voľnočasových aktivít v nadväznosti na rozvoj cestovného ruchu na regionálnej a miestnej úrovni.**

Projekty opatrenia:

Projekt 8.1.1	**Zriadenie multifunkčného kultúrneho zariadenia.**
Aktivity	Vypracovanie technickej dokumentácie. Rekonštrukcia budovy a obstaranie zariadenia..

Projekt 8.1.2	**Rekonštrukcia tradičnej architektúry a zriadenie stálych expozícií z pôvodného štýlu života obyvateľov regiónu.**
Aktivity	Výber vhodných objektov. Vyriešenie vlastníckych vzťahov. Rekonštrukcia a vybavenie expozícií.
Projekt 8.1.3	**Prepojiť obec so subjektami cestovného ruchu, agroturistiky.**
Aktivity	Zabezpečenie personálnych kapacít.
Projekt 8.1.4	**Budovanie remeselníckych dvorov.**
Aktivity	Výber a rekonštrukcia vhodných budov na alokáciu remeselného dvora. Zabezpečenie personálnych kapacít. Materiálne zabezpečenie remeselných dvorov predmetmi s kultúrnohistorickou hodnotou.
Projekt 8.1.5	**Vybudovanie turistických a náučných trás pre žiakov, študentov, rodiny s deťmi, priemerných aj náročných klientov s využitím kultúrno – historického, folklórneho aj prírodného bohatstva.**
Aktivity	Zabezpečenie personálnych kapacít. Výber vhodných trás. Spracovanie technickej dokumentácie. Realizácia výstavby.
Projekt 8.1.6	**Zachovanie a rozvoj ľudových tradícií (folklórny tanec, hudba a spev, ľudové remeslá, ľudový odev a doplnky, pôvodné bývanie a hospodárenie) a ich maximálne využitie v cestovnom ruchu a agroturistike.**
Aktivity	Zabezpečenie priestorov, finančných a materiálnych prostriedkov.
Projekt 8.1.7	**Rozšírenie priestorov pre obecnú knižnicu.**
Aktivity	Rekonštrukcia priestorov. Obstaranie vnútorného vybavenia. Obstaranie technického vybavenia pre potreby knižnice – výpočtová technika. Zriadenie požičovne (video, CD, DVD) v priestoroch knižnice.
Projekt 8.1.8	**Organizovanie pravidelných kultúrnych podujatí - Deň obce, Hody, atď..**
Aktivity	Personálne zabezpečenie.
Projekt 8.1.9	**Výstavba otvoreného pódia.**
Aktivity	Vypracovanie technickej dokumentácie. Výstavba pódia.
Projekt 8.1.10	**Rekonštrukcia renesančného kaštieľa.**
Aktivity	Vypracovanie technickej dokumentácie. Rekonštrukcia kaštieľa.
Projekt 8.1.11	**Rekonštrukcia areálu evanjelického kostola.**
Aktivity	Vypracovanie technickej dokumentácie. Rekonštrukcia areálu.
Projekt 8.1.12	**Rekonštrukcia budovy renesančnej sýpky.**
Aktivity	Vypracovanie technickej dokumentácie. Rekonštrukcia sýpky.
Projekt 8.1.13	**Rekonštrukcia Kišasonkinho kaštieľa.**
Aktivity	Vypracovanie technickej dokumentácie. Rekonštrukcia kaštieľa.

Podprogram 8.2. Organizačné zabezpečenie

Cieľ 8.2	**Organizačne zabezpečiť ponuku kultúrnych podujatí v obci.**

Projekty opatrenia:

Projekt 8.2.1	**Spracovať kalendár kultúrnych podujatí na celý rok, tento priebežne aktualizovať. Rozšíriť žánrovú ponuku s orientáciou na hodnotný kultúrny prínos.**
Aktivity	Personálne a finančné zabezpečenie. Spracovanie kalendár kultúrnych podujatí.

Podprogram 8.3. Propagácia v oblasti kultúry

Cieľ 8.3	Vytvorenie podmienok na efektívnu propagáciu obce v oblasti kultúry.

Projekty opatrenia:

Projekt 8.3.1	**Spracovať globálnu koncepciu „propagácie" histórie obce v multimediálnej forme.**
Aktivity	Personálne a finančné zabezpečenie. Spracovanie koncepcie v multimediálnej forme.
Projekt 8.3.2	**Spracovať komplexnú knihu historickom vývoji a tradíciách obce pre školy aj subjekty cestovného ruchu.**
Aktivity	Personálne a finančné zabezpečenie. Spracovanie a vydanie ďalšej knihy.
Projekt 8.3.3	**Propagácia kultúry na Internete prostredníctvom www stránky obce.**
Aktivity	Finančné zabezpečenie. Obsahová analýza www stránky. Priebežná aktualizácia www stránky.

6.9 PROGRAM 9. PROPAGÁCIA A CESTOVNÝ RUCH

Strategický zámer

Budovať goodwill obce a dosiahnuť, aby sa obec stala strediskom cestovného ruchu v oblasti športu, kultúry a turistiky. Využiť prírodný potenciál, ktorý ponúka blízke aj širšie okolie obce.

Podprogram 9.1. Propagácia obce

Cieľ 9.1	Zabezpečiť účinnú propagáciu obce.

Projekty opatrenia:

Projekt 9.1.1	**Aktualizovanie samostatnej www stránky obce.**
Aktivity	Finančné zabezpečenie. Obsahová analýza www stránky. Priebežná aktualizácia www stránky.
Projekt 9.1.2	**Spracovať globálnu koncepciu propagácie obce v multimediálnej forme.**
Aktivity	Personálne a finančné zabezpečenie. Spracovanie koncepcie v multimediálnej forme.
Projekt 9.1.3	**Spracovať koncepciu regionálnej spolupráce s okolitými turistickými lokalitami a domácimi i zahraničnými CK.**
Aktivity	Personálne a finančné zabezpečenie. Spracovanie koncepcie regionálnej spolupráce.
Projekt 9.1.4	**Podpora budovania informačných tabúľ v obci.**
Aktivity	Budovanie a inštalácia tabúľ informujúcich o atraktivitách obce. Budovanie a inštalácia tabúľ propagujúcich kultúrne hodnoty obce.

Podprogram 9.2. Rekreačno - relaxačné zázemie obce.

Cieľ 9.2	Budovanie relaxačno – rekreačného zázemia obce.

Projekty opatrenia:

Projekt 9.2.1	**Zriadenie oddychových zón.**
Aktivity	Spracovanie technickej dokumentácie. Vybudovanie zón.
Projekt 9.2.2	**Výstavba náučných chodníkov a inštalácia informačných tabúľ.**
Aktivity	Výstavba chodníkov.
Projekt 9.2.3	**Podpora vytvárania nových atraktivít v obce.**
Aktivity	Výstavba viacúčelových športových ihrísk.

Projekt 9.2.4	**Podpora budovania nových a modernizácia existujúcich zariadení cestovného ruchu.**
Aktivity	Výstavba oddychových zón. Rozvoj agroturistiky. Vybudovanie informačnej tabule o turistických chodníkoch v centre obce. Výstavba cyklotrasy s prepojením na obce Kamenec a Lehotu pod Vtáčnikom. Rekonštrukcia renesančného kaštieľa. Rekonštrukcia areálu evanjelického kostola. Rekonštrukcia budovy renesančnej sýpky. Rekonštrukcia Kišasonkinho kaštieľa. Rekonštrukcia a dostavba areálu s bazénom – výstavba obecného kúpaliska.

Podprogram 9.3. Cestovný ruch.

Cieľ 9.3	**Podporovať podnikateľské aktivity v cestovnom ruchu.**

Projekty opatrenia:

Projekt 9.3.1	**Uzavrieť s podnikateľmi dohody o poskytovaní služieb v agroturistike a cestovnom ruchu a o propagovaní ich služieb obcami.**
Aktivity	Zabezpečenie personálnych kapacít.
Projekt 9.3.2	**Podporovať podnikateľské subjekty, neziskové organizácie a inštitúcie pri získavaní finančných prostriedkov z grantov a fondov EÚ.**
Aktivity	Zabezpečenie personálnych kapacít.

6.10 PROGRAM 10. ADMINISTRATÍVA A BEZPEČNOSŤ

Strategický zámer

Vytvoriť podmienky na efektívnu prácu obecného úradu. Vytvoriť vyhovujúce podmienky na poskytovania verejných služieb, estetizácia a funkčnosť miesta kontaktu so zákazníkmi obecného úradu, vytváranie vhodných technických a pracovných podmienok na obecných úradoch. Vytvorenie podmienok na znižovanie kriminality v obci a ochranu majetku obyvateľov a ostatných subjektov v obci.

Podprogram 10.1. Administratíva

Cieľ 10.1	**Zabezpečiť rozvoj administratívnej infraštruktúry a podmienok na výkon samosprávnych funkcií v obci**

Projekty opatrenia:

Opatrenie 10.1.1	**Rekonštrukcia a modernizácia interiérov budovy obecného úradu.**
Aktivity	Spracovanie technickej dokumentácie. Rekonštrukcia a modernizácia obecného úradu.

Podprogram 10.2. Bezpečnosť

Cieľ 10.2	**Vytvorenie podmienok na znižovanie kriminality v obci a ochranu majetku obyvateľov a ostatných subjektov v obci.**

Projekty opatrenia:

Opatrenie 10.2.1	**Zriadenie kamerového systému.**
Aktivity	Vypracovanie technickej dokumentácie. Inštalácia kamerového systému.

6.11 PROGRAM 11. INFORMATIZÁCIA OBCE

Strategický zámer

Zabezpečenie technických podmienok pre rozvoj informačnej spoločnosti. Umožniť obyvateľom využívať on-line elektronické služby samosprávy. Vytvoriť vhodné podmienky na prechod na e-government na lokálnej úrovni (e-vote, e-services,...). Umožniť obyvateľom obce a pracovníkom samosprávy zvyšovať svoje počítačové vedomie a zručnosti.

Podprogram 11.1. Budovanie a rozvoj informačnej infraštruktúry.

Cieľ 11.1	**Zabezpečiť technické podmienky na prechod samosprávy na nový typ vládnutia - e - government.**

Projekty opatrenia:

Projekt 11.1.1 **Rozvoj infraštruktúry informačných systémov samosprávy.**
Aktivity
Technické zabezpečenie IS.
Tvorba základného SW na komunikáciu občan – samospráva – podnikateľské subjekty.

Projekt 11.1.2 **Zavádzanie efektívnych elektronických služieb poskytovaných na úrovni samosprávy.**
Aktivity
Tvorba aplikačného softwaru na zabezpečenie e – služieb v obci.
Tvorba SW na realizáciu e-vote na miestnej úrovni.

Projekt 11.1.3 **Podpora využívania Internetu v obci.**
Aktivity
Zriadenie verejných prístupových bodov v obci.
Budovanie verejného Internetu v obci.

Podprogram 11.2. Počítačová gramotnosť.

Cieľ 11.2	**Zvýšenie počítačovej gramotnosti obyvateľov a pracovníkov samosprávy.**

Projekty opatrenia:

Projekt 11.2.1 **Podpora zvyšovania počítačového vedomia u pracovníkov samosprávy.**
Aktivity
Realizácia kurzov na získanie ECDL spôsobilosti pre pracovníkov miestnej samosprávy.

Projekt 11.2.2 **Podpora zvyšovania počítačového vedomia u obyvateľov obce.**
Aktivity
Realizácia kurzov na zvyšovanie počítačového vedomia u obyvateľov obce.
Realizácia kurzov na obsluhu a používanie obecného informačného a komunikačného systému.

Projekt 11.2.3 **Podpora vzdelávacích aktivít zameraných na zvyšovanie zručností a vedomostí o internete a motiváciu k používaniu internetu a elektronických služieb.**
Aktivity
Realizácia kurzov na zvyšovanie vedomostí o internete.

7 MERATEĽNÉ INDIKÁTORY

Monitorovanie Programu hospodárskeho a sociálneho rozvoja obce Zemianske Kostoľany sa vykonáva na základe súboru indikátorov priradených k jednotlivým cieľom a opatreniam (ktoré môžu byť priebežne konkretizované). Indikátory podporujú oprávnenosť verejných výdavkov na jednotlivé opatrenia a zároveň preukazujú ekonomickú účinnosť realizovaných verejných výdavkov. Indikátory budú zároveň základným faktorom pri tvorbe kritérií na čerpanie finančnej podpory z regionálneho rozvojového fondu.

7.1 PROGRAM 1. HOSPODÁRSTVO A VEDECKO-TECHNICKÝ ROZVOJ

Podprogram 1.1. Podpora malého a stredného podnikania zo strany obce.

Cieľ 1.1	**Finančne, legislatívne a technicky podporovať malé a stredné podnikanie zo strany obce.**

Projekty		Merateľné indikátory	Typ	Merná jednotka
Projekt 1.1.1	Vypracovať postup podpory, výučby a	Počet úspešných absolventov programov CŽV podporených	dopad	absolútny počet

	rozvoja tradičných remesiel v obci.	z projektov OPV		
		Produktivita práce ako dôsledok rozvoja ľudského kapitálu	vplyv	€
		Počet klientov	výstup	počet
Projekt 1.1.2	Podpora budovania kooperačných sietí malých a stredných firiem.	Počet nových podnikateľských subjektov	dopad	počet
		Počet vytvorených nových pracovných miest	dopad	počet
		Počet podporených subjektov,	výstup	počet
Projekt 1.1.3	Zakladanie a revitalizácia malých a stredných podnikov s majetkovou účasťou obce.	Počet vytvorených nových pracovných miest	dopad	počet
		Počet nových podnikateľských subjektov	dopad	počet
		Nárast tržieb	výsledok	€
Projekt 1.1.4	Podpora rozvoja obchodných a komerčných služieb v obci.	Počet vytvorených nových pracovných miest	dopad	počet
		Počet nových podnikateľských subjektov	dopad	počet
		Celková predajná plocha	výsledok	m^2
		Nárast tržieb	výsledok	€
Projekt 1.1.5	Podpora rozvoja reštauračných služieb v obci.	Počet vytvorených nových pracovných miest	dopad	počet
		Počet nových podnikateľských subjektov	dopad	počet
		Celková kapacita stravovacích zariadení	výsledok	osoby
		Nárast tržieb	výsledok	€
Projekt 1.1.6	Podpora rozvoja ubytovacích služieb v obci.	Počet vytvorených nových pracovných miest	dopad	počet
		Počet nových podnikateľských subjektov	dopad	počet
		Celková kapacita ubytovacích zariadení	výsledok	osoby
		Nárast tržieb	výsledok	€

Podprogram 1.2. Podpora tradičných odvetví priemyslu.

Cieľ 1.2 Zabezpečiť rozvoj tradičných remesiel v obci.

Projekty		Merateľné indikátory	Typ	Merná jednotka
Projekt 1.2.1	Podporovať rozvoj tých odvetví priemyslu, pre ktorých rozvoj sú v okolí regiónu vytvorené ideálne podmienky.	Počet vytvorených nových pracovných miest	dopad	počet
		Nárast pridanej hodnoty	dopad	€
		Počet podporených projektov	výstup	počet
		Nárast tržieb	výsledok	€
		Výdavky na inovácie	výsledok	€
Projekt 1.2.2	Rekonštrukcia infraštruktúry hospodárskeho dvora poľnohospodárskeho družstva.	Počet vytvorených nových pracovných miest	dopad	počet
		Nárast pridanej hodnoty	dopad	€
		Nárast tržieb	výsledok	€
		Počet podporených projektov	výstup	počet
		Výdavky na inovácie	výsledok	€
Projekt 1.2.3	Rekonštrukcia budov a hál v areáli hospodárskeho dvora PD.	Počet vytvorených nových pracovných miest	dopad	počet
		Nárast pridanej hodnoty	dopad	€
		Nárast tržieb	výsledok	€
		Počet podporených projektov	výstup	počet
		Výdavky na inovácie	výsledok	€
Projekt 1.2.4	Výstavba infraštruktúry PD.	Počet vytvorených nových pracovných miest	dopad	počet
		Nárast pridanej hodnoty	dopad	€
		Nárast tržieb	výsledok	€
		Počet podporených projektov	výstup	počet
		Výdavky na inovácie	výsledok	€
Projekt 1.2.5	Nákup technológie na	Počet vytvorených nových	dopad	počet

	výrobu biomasy.	pracovných miest		
		Nárast pridanej hodnoty	dopad	€
		Nárast tržieb	výsledok	€
		Počet podporených projektov	výstup	počet
		Výdavky na inovácie	výsledok	€

Podprogram 1.3. Podpora inovačných aktivít v podnikoch.

Cieľ 1.3 **Vytvorenie podmienok na rozvoj inovačných aktivít v súkromných podnikoch.**

Projekt		Merateľné indikátory	Typ	Merná jednotka
Projekt 1.3.1	Zavádzanie nových technológií do súčasných výrobných prevádzok.	Počet vytvorených nových pracovných miest	dopad	počet
		Nárast pridanej hodnoty	dopad	€
		Nárast tržieb	výsledok	€
		Výdavky na inovácie	výsledok	€
Projekt 1.3.2	Rekonštrukcia existujúcich zastaralých priemyselných zón, s dôrazom na zavádzanie nových technológií.	Počet vytvorených nových pracovných miest	dopad	počet
		Nárast pridanej hodnoty	dopad	€
		Nárast tržieb	výsledok	€
		Výdavky na inovácie	výsledok	€

Podprogram 1.4. Energetická efektívnosť a progresívne technológie vo výrobe.

Cieľ 1.4 **Zvýšenie energetickej efektívnosti na strane výroby aj spotreby a zavádzanie progresívnych technológií v energetike.**

Projekt		Merateľné indikátory	Typ	Merná jednotka
Projekt 1.4.1	Podpora výstavby zariadení na využívanie obnoviteľných zdrojov energie.	Objem preinvestovaných prostriedkov	výsledok	€
		Objem vyprodukovanej elektrickej energie	výsledok	kW
		Počet vytvorených nových pracovných miest	dopad	počet

Podprogram 1.5. Cestovný ruch.

Cieľ 1.5 **Podporiť podnikateľské aktivity v cestovnom ruchu.**

Projekt		Merateľné indikátory	Typ	Merná jednotka
Projekt 1.5.1	Podpora vytvárania nových atraktivít v obci.	Počet vytvorených nových pracovných miest	dopad	počet
		Počet nových návštevníkov obce	výsledok	počet
		Tržby z predaja služieb	dopad	€
Projekt 1.5.2	Podpora budovania nových a modernizácia existujúcich zariadení cestovného ruchu.	Počet vytvorených nových pracovných miest	dopad	počet
		Počet nových návštevníkov obce	výsledok	počet
		Tržby z predaja služieb	dopad	€

Podprogram 1.6. Inovačné a technologické transfery.

Cieľ 1.6 **Podpora inovácií a technologických transferov.**

Projekt		Merateľné indikátory	Typ	Merná jednotka
Projekt 1.6.1	Podpora inovácií a technologických transferov v podnikoch výroby.	Počet vytvorených nových pracovných miest	dopad	počet
		Nárast pridanej hodnoty	dopad	€
		Nárast tržieb	výsledok	€
		Výdavky na inovácie	výsledok	€

Podprogram 1.7. Podpora inovačných aktivít v podnikoch.

Cieľ 1.7	Podpora spoločných služieb pre podnikateľov.

Projekt		Merateľné indikátory	Typ	Merná jednotka
Projekt 1.7.1	Výstavba priemyselnej zóny.	Počet vytvorených nových pracovných miest	dopad	počet
		Nárast pridanej hodnoty	dopad	€
		Nárast tržieb	výsledok	€
		Výdavky na inovácie	výsledok	€
Projekt 1.7.2	Podpora výstavby a vybavenia hmotnej infraštruktúry.	Počet vytvorených nových pracovných miest	dopad	počet
		Nárast pridanej hodnoty	dopad	€
		Nárast tržieb	výsledok	€
		Výdavky na inovácie	výsledok	€
Projekt 1.7.3	Podpora výstavby administratívnych priestorov a ich zariadení.	Počet nových podnikateľských subjektov	dopad	počet
		Celková vybudovaná plocha na administratívne účely	výstup	m^2
		Počet vytvorených nových pracovných miest	dopad	počet

7.2 PROGRAM 2. DOPRAVA A KOMUNIKÁCIE

Podprogram 2.1. Komunikácie

Cieľ 2.1	Rozvoj dopravnej infraštruktúr

Projekt		Merateľné indikátory	Typ	Merná jednotka
Projekt 2.1.1	Výstavba miestnych komunikácií v obci .	Dĺžka rekonštruovaných a novovybudovaných ciest II. a III. Triedy a miestnych komunikácií	výstup	km
		Dĺžka novovybudovaných chodníkov	výstup	km
		Počet užívateľov podporených projektov	výsledok	počet
		Počet vytvorených pracovných miest	výsledok	počet
Projekt 2.1.2	Rekonštrukcia miestnych komunikácií v obci.	Dĺžka rekonštruovaných a novovybudovaných ciest II. a III. triedy a miestnych komunikácií	výstup	km
		Dĺžka novovybudovaných chodníkov	výstup	km
		Počet užívateľov podporených projektov	výsledok	počet
		Počet vytvorených pracovných miest	výsledok	počet
Projekt 2.1.3	Výstavba cyklotrás na prepojenie sídiel regiónu.	Dĺžka vybudovaných cyklotrás	výstup	km
		Počet užívateľov podporených projektov	výsledok	počet
		Počet nových návštevníkov obce	výsledok	počet
		Počet vytvorených pracovných miest	výsledok	počet
		Počet užívateľov podporených projektov	výsledok	počet
Projekt 2.1.4	Dostavba parkovísk pre potreby občianskej infraštruktúry.	Počet novovybudovaných parkovacích miest	výstup	počet
		Počet užívateľov podporených projektov	výsledok	počet
		Počet vytvorených pracovných miest	výsledok	počet
Projekt 2.1.5	Dostavba chodníkov popri miestnych komunikáciách.	Dĺžka rekonštruovaných a novovybudovaných ciest II. a III. triedy a miestnych	výstup	km

		komunikácií		
		Dĺžka novovybudovaných chodníkov	výstup	km
		Počet užívateľov podporených projektov	výsledok	počet
		Počet vytvorených pracovných miest	výsledok	počet
Projekt 2.1.6	Rekonštrukcia mostov a lávok.	Dĺžka rekonštruovaných a novovybudovaných ciest II. a III. triedy a miestnych komunikácií a mostov	výstup	km
		Dĺžka novovybudovaných chodníkov	výstup	km
		Počet užívateľov podporených projektov	výsledok	počet
		Počet vytvorených pracovných miest	výsledok	počet
Projekt 2.1.7	Výstavba štátnych komunikácií v obci.	Dĺžka rekonštruovaných a novovybudovaných ciest II. a III. triedy a miestnych komunikácií a mostov	výstup	km
		Dĺžka novovybudovaných chodníkov	výstup	km
		Počet užívateľov podporených projektov	výsledok	počet
		Počet vytvorených pracovných miest	výsledok	počet

Podprogram 2.2. Doprava

Cieľ 2.2	**Zabezpečenie dopravného spojenia hromadnou autobusovou dopravou, prípadne železničnou dopravou.**

Projekt		**Merateľné indikátory**	**Typ**	**Merná jednotka**
Projekt 2.2.1	Zabezpečiť pravidelné dopravné spojenie s okresným mestom a regionálnymi centrami.	Počet pravidelných spojov	výsledok	počet
		Počet užívateľov podporených projektov	výsledok	počet
		Počet vytvorených pracovných miest	výsledok	počet
Projekt 2.2.2	Rekonštrukcia zastávok SAD.	Počet zrekonštruovaných zastávok SAD	výstup	km
		Počet užívateľov podporených projektov	výsledok	počet
		Počet vytvorených pracovných miest	výsledok	počet

7.3 PROGRAM 3. TECHNICKÁ INFRAŠTRUKTÚRA

Cieľ 3	**Zabezpečiť rozvoj a rekonštrukciu technickej infraštruktúry v obci.**

Projekt		**Merateľné indikátory**	**Typ**	**Merná jednotka**
Projekt 3.1	Výstavba inžinierskych sietí v nových lokalitách.	Celková nová plocha pre IBV	výsledok	ha
		Počet nových obyvateľov obce	dopad	osoby
		Počet vytvorených pracovných miest	výsledok	počet
Projekt 3.2	Rekonštrukcia a rozšírenie verejného osvetlenia.	Počet inštalovaných svietidiel	výsledok	počet
		Zvýšenie pokrytia územia verejným osvetlením	dopad	%
		Počet podporených projektov, prostredníctvom ktorých boli vytvorené podmienky na poskytovanie nových služieb verejnej infraštruktúry	dopadu	počet
Projekt 3.3	Revitalizácia centrálnej zóny obce.	Plocha upravených verejných plôch,	výsledok	m^2
		Počet inštalovaných svietidiel	výsledku	počet

		Počet užívateľov podporených projektov	výsledku	počet
		Počet vysadených nových okrasných krovín a stromov,	výsledok	počet
Projekt 3.4	Výstavba bezdrôtového rozhlasu.	Pokrytie územia rozhlasom	dopad	%
		Počet užívateľov podporených projektov	výsledok	počet
		Počet novonainštalovaných reprosústav,	výstup	počet
Projekt 3.5	Rekonštrukcia požiarnej zbrojnice.	Počet podporených projektov, prostredníctvom ktorých boli vytvorené podmienky na poskytovanie nových služieb verejnej infraštruktúry	dopadu	počet
		Výmera zrekonštruovaných a novovybudovaných priestorov v m^2	výstupu	m^2
Projekt 3.6	Rekonštrukcia Domu smútku a rozšírenie areálu cintorína.	Plocha zrekonštruovaného cintorína	výstup	m^2
		Počet vysadených krov a drevín	výsledok	počet
		Plocha upravených verejných plôch	výsledok	m^2
Projekt 3.7	Zvýšenie kapacity elektrickej rozvodnej siete.	Zvýšenie kapacity v %	dopad	%
		Počet užívateľov podporených projektov	výsledok	počet
		Počet podporených projektov, prostredníctvom ktorých boli vytvorené podmienky na poskytovanie nových služieb verejnej infraštruktúry	dopadu	počet
Projekt 3.8	Osadenie lavičiek na verejných priestranstvách.	Počet osadených lavičiek	výsledok	počet
		Počet užívateľov podporených projektov	výsledok	počet
Projekt 3.9	Rekonštrukcia existujúcej rozvodnej elektrickej siete.	Dĺžka zrekonštruovanej rozvodnej siete	výsledok	km
		Zvýšenie kapacity v %	dopad	%
		Počet užívateľov podporených projektov	výsledok	počet
		Počet podporených projektov, prostredníctvom ktorých boli vytvorené podmienky na poskytovanie nových služieb verejnej infraštruktúry	dopadu	počet
Projekt 3.10	Rekonštrukcia verejného vodovodu.	Percento obyvateľov zásobovaných vodou z verejných vodovodov	kontextový	%
		Dĺžka vybudovanej / zrekonštruovanej vodovodnej siete	výsledok	km
		Počet užívateľov podporených projektov	výsledok	počet
Projekt 3.11	Rekonštrukcia telekomunikačnej siete.	Dĺžka vybudovanej / zrekonštruovanej siete	výsledok	km
		Počet užívateľov podporených projektov	výsledok	počet
Projekt 3.12	Výstavba splaškovej kanalizačnej siete.	Percento obyvateľov pripojených na kanalizačnú sieť	kontextový	%
		Dĺžka vybudovanej kanalizačnej siete	výsledok	km
		Počet užívateľov podporených projektov	výsledok	počet
Projekt 3.13	Výstavba centrálnej čističky odpadových vôd.	Percento obyvateľov pripojených na kanalizačnú sieť	kontextový	%
		Dĺžka vybudovanej	výsledok	km

		kanalizačnej siete		
		Počet užívateľov podporených projektov	výsledok	počet

7.4 PROGRAM 4. ODPADOVÉ HOSPODÁRSTVO

Cieľ 4	**Nakladanie s komunálnym a drobným stavebným odpadom**

Ciele a opatrenia		**Merateľné indikátory**	**Typ**	**Merná jednotka**
Projekt 4.1	V súlade s prijatými koncepciami zabezpečiť permanentné znižovanie podielu skladovanej časti odpadov, k čomu organizovať mobilné zbery textílii, kovového odpadu, viacvrstvových obalov nebezpečných odpadov.	Produkcia komunálneho odpadu	ŠÚ SR	kontextový
		Zneškodnený komunálny odpad	MŽP SR	kontextový
		Objem separovaného odpadu.	dopad	tony
		Znižovanie objemu produkovaného odpadu	dopad	tony
Projekt 4.2	Zabezpečiť separáciu komunálneho odpadu v obci.	Objem separovaného odpadu.	dopad	tony
		Znižovanie objemu produkovaného odpadu	dopad	tony
		Zneškodnený komunálny odpad	MŽP SR	kontextový
Projekt 4.3	Rekultivácia skládky čierneho odpadu.	Plocha rekultivovavej skládky KO, čiernych skládok.	výsledok	m^2
Projekt 4.4	Výstavba kompostoviska.	Objem uskladneného odpadu v tonách,	dopad	tony
		Počet vybudovaných kompostovísk	Výsledok	počet
		Znižovanie objemu produkovaného odpadu	dopad	tony
Projekt 4.5	Výstavba zberného dvora pre separovaný zber.	Objem uskladneného odpadu v tonách,	dopad	tony
		Počet vybudovaných zberných dvorov	výsledok	počet
		Znižovanie objemu produkovaného odpadu	dopad	tony
Projekt 4.6	Výstavba splaškovej kanalizačnej siete.	Percento obyvateľov pripojených na kanalizačnú sieť	kontextový	%
		Dĺžka vybudovanej kanalizačnej siete	výsledok	km
		Počet užívateľov podporených projektov	výsledok	počet
Projekt 4.7	Výstavba centrálnej čističky odpadových vôd.	Percento obyvateľov pripojených na kanalizačnú sieť	kontextový	%
		Dĺžka vybudovanej kanalizačnej siete	výsledok	km
		Počet užívateľov podporených projektov	výsledok	počet
Projekt 4.8	Dostavba dažďovej kanalizačnej siete.	Počet obyvateľov napojených na verejnú kanalizáciu	kontextový	%
		Dĺžka vybudovanej kanalizačnej siete	výsledok	km
Projekt 4.9	Odstránenie odpadu z korýt miestnych tokov Lazný potok a Nitra.	Počet obyvateľov napojených na verejnú kanalizáciu	kontextový	%
		Dĺžka vybudovanej kanalizačnej siete	výsledok	km
Projekt 4.10	Osadenie smetných košov na verejné priestranstvá.	Počet osadených smetných košov	výsledok	počet
		Počet užívateľov projektu	výsledok	počet

7.5 PROGRAM 5. ŽIVOTNÉ PROSTREDIE

Podprogram 5.1. Informovanosť a poradenstvo

Cieľ 5.1	Zabezpečiť účinný systém informovanosti a poradenstva

Projekt		Merateľné indikátory	Typ	Merná jednotka
Projekt 5.1.1	Spracovať koncepciu zabezpečenia informovanosti, poradenstva a prevencie v oblasti ŽP. Trvale preferovať poradenstvo a prevenciu pred represiou.	Počet vypracovaných koncepcií	výsledok	počet
		Počet užívateľov podporených projektov	výsledok	počet

Podprogram 5.2. Ochrana a racionálne využívanie vôd, ochrana pred povodňami

Cieľ 5.2	Zabezpečiť ochranu a racionálne využívanie vôd, ochranu pred povodňami.

Projekt		Merateľné indikátory	Typ	Merná jednotka
Projekt 5.2.1	Rekonštrukcia mostov vo vlastníctve obce Zemianske Kostoľany.	Počet zrekonštruovaných mostov a lávok	výsledok	počet
Projekt 5.2.2	Zabezpečiť dostatok kvalitnej pitnej vody, minimalizovať straty vo vodovodných sieťach.	Percento obyvateľov zásobovaných vodou z verejných vodovodov	kontextový	%
		Dĺžka vybudovanej vodovodnej siete	výsledok	km
Projekt 5.2.3	Výstavba protizáplavových opatrení.	Dĺžka upravených korýt	výsledok	km
		Počet vytvorených poldrov	výsledok	počet
		Počet vytvorených protizáplavových hrádzí	výsledok	počet
Projekt 5.2.4	Revitalizácia koryta vodného toku Nitra a Lazný potok.	Dĺžka zrekonštruovaných korýt tokov	výsledok	km
		Zvýšenie prietoku korýt vodných tokov	dopad	%
Projekt 5.2.5	Rekonštrukcia verejného vodovodu.	Percento obyvateľov napojených na verejný vodovod	kontextový	%

Podprogram 5.3. Ochrana ovzdušia

Cieľ 5.3	Zabezpečiť účinnú ochranu ovzdušia pred malými a strednými zdrojmi znečistenia nachádzajúcimi sa v katastrálnom území obce

Projekt		Merateľné indikátory	Typ	Merná jednotka
Projekt 5.3.1	Zabezpečiť zníženie produkovaných emisií hlavným zdrojom znečistenia – domácnosti.	Počet domácností s vykurovaním alternatívnymi zdrojmi energie	výsledok	počet

Podprogram 5.4. Ochrana a rozvoj ostatných zložiek životného prostredia

Cieľ 5.4	Realizácia účinných opatrení v oblasti ostatných zložiek životného prostredia.

Projekt		Merateľné indikátory	Typ	Merná jednotka
Projekt 5.4.1	Realizácia protieróznych opatrení.	Celková plocha s realizovanými opatreniami	výstup	ha
		Počet užívateľov podporených projektov	výsledok	počet
		Počet vysadených nových krovín a stromov,	výsledok	počet
Projekt 5.4.2	Oživenie parkovej zóny na cintoríne.	Plocha zrekonštruovaného cintorína	výstup	m^2
		Počet vysadených krov a drevín	výsledok	počet
		Plocha upravených verejných plôch	výsledok	m^2
Projekt 5.4.3	Doplniť a udržiavať brehové porasty vodných tokov – Lazný a Nitra.	Počet vysadených krov a drevín	výsledok	počet
		Plocha upravených verejných	výsledok	m^2

		plôch		
		Počet vytvorených pracovných miest	výsledok	počet
Projekt 5.4.4	Výstavba a estetizácia vstupov do obce.	Počet vysadených krov a drevín	výsledok	počet
		Plocha upravených verejných plôch	výsledok	m^2
		Počet vytvorených pracovných miest	výsledok	počet
Projekt 5.4.5	Realizácia izolačnej zelene okolo hospodárskych budov, výrobných areálov a občianskej vybavenosti.	Počet vysadených krov a drevín	výsledok	počet
		Plocha upravených verejných plôch	výsledok	m^2
		Počet vytvorených pracovných miest	výsledok	počet
Projekt 5.4.6	Výsadba estetickej zelene a výstavba oddychových zón v obci.	Počet vysadených krov a drevín	výsledok	počet
		Plocha upravených verejných plôch	výsledok	m^2
		Počet vytvorených pracovných miest	výsledok	počet

7.6 PROGRAM 6. SOCIÁLNE SLUŽBY A ZDRAVOTNÍCTVO

Podprogram 6.1. Sociálne služby

Cieľ 6.1	**Doplniť chýbajúcu infraštruktúru sociálnych zariadení v obci a zvýšiť ich kvalitu.**

Projekt		**Merateľné indikátory**	**Typ**	**Merná jednotka**
Projekt 6.1.1	Zriadenie klubových priestorov pre rôzne vekové kategórie.	Počet užívateľov podporených projektov	výsledku	počet
		Počet podporených projektov	výsledku	počet
Projekt 6.1.2	Zriadenie centra pre matky s deťmi.	Počet užívateľov podporených projektov	výsledku	počet
		Počet podporených projektov	výsledku	počet
		Počet vytvorených pracovných miest	výsledku	počet
Projekt 6.1.3	Výstavba nájomných bytov v obci.	Počet podporených projektov	výsledku	počet
		Výmera novovybudovaných priestorov v m^2	výsledku	m^2
		Počet užívateľov podporených projektov	výsledku	počet
Projekt 6.1.4	Výstavba denného stacionáru.	Počet užívateľov podporených projektov	výsledku	počet
		Počet podporených projektov	výsledku	počet
		Počet vytvorených pracovných miest	výsledku	počet
Projekt 6.1.5	Vytvorenie podmienok pre rozšírenie verejného stravovania.	Počet užívateľov podporených projektov	výsledku	počet
		Počet podporených projektov	výsledku	počet
		Počet vytvorených pracovných miest	výsledku	počet
Projekt 6.1.6	Zvýšiť úroveň poskytovaných sociálnych služieb.	Počet užívateľov podporených projektov	výsledku	počet
		Počet podporených projektov	výstupu	počet
Projekt 6.1.7	Podporiť služby pre marginalizované skupiny občanov a týrané ženy.	Počet užívateľov podporených projektov	výsledku	počet
		Počet podporených projektov	výstupu	počet
		Výmera zrekonštruovaných a novovybudovaných priestorov v m^2	výstupu	m^2

Podprogram 6.2. Zdravotnícke služby

Cieľ 6.2	**Zlepšiť úroveň poskytovania zdravotníckych a sociálnych služieb.**

Projekt	**Merateľné indikátory**	**Typ**	**Merná jednotka**

Projekt 6.2.1	Zlepšenie úrovne poskytovania domácej ošetrovateľskej starostlivosti, rozšírenie jej služieb o poskytovanie rehabilitačných cvičení.	Počet podporených projektov, prostredníctvom ktorých boli vytvorené podmienky na poskytovanie nových služieb verejnej infraštruktúry	dopadu	počet
		Počet užívateľov podporených projektov	výsledku	počet
		Počet podporených projektov	výstupu	počet
Projekt 6.2.2	Zabezpečiť aspoň raz mesačne poradňu v obci.	Počet užívateľov podporených projektov	výsledku	počet
		Počet podporených projektov	výstupu	počet
Projekt 6.2.3	Zabezpečiť dostupnosť zdravotnej starostlivosti pre dospelých občanov.	Počet podporených projektov, prostredníctvom ktorých boli vytvorené podmienky na poskytovanie nových služieb verejnej infraštruktúry	dopadu	počet
		Počet užívateľov podporených projektov	výsledku	počet
		Počet podporených projektov	výstupu	počet
Projekt 6.2.4	Zabezpečovať komplexnú zdravotnú starostlivosť o starých ľudí a dlhodobo chorých.	Počet podporených projektov, prostredníctvom ktorých boli vytvorené podmienky na poskytovanie nových služieb verejnej infraštruktúry	dopadu	počet
		Počet užívateľov podporených projektov	výsledku	počet
		Počet podporených projektov	výstupu	počet
Projekt 6.2.5	Zriadenie priestorov pre ambulancie špecializovaných lekárov.	Počet užívateľov podporených projektov	výsledku	počet
		Počet podporených projektov	výsledku	počet
		Výmera zrekonštruovaných a novovybudovaných priestorov v m^2	výstupu	m^2
		Počet vytvorených pracovných miest	výsledku	počet

Podprogram 6.3. Služby zamestnanosti

Cieľ 6.3 **Zlepšenie zamestnanosti a sociálnej inklúzie rizikových skupín obyvateľov obce.**

Projekt		Merateľné indikátory	Typ	Merná jednotka
Projekt 6.3.1	Realizácia vzdelávacích kurzov v oblasti malého podnikania.	počet úspešných absolventov programov CŽV podporených z projektov OPV	výstup	absolútny počet
		produktivita práce ako dôsledok rozvoja ľudského kapitálu	vplyv	€
Projekt 6.3.2	Podpora klientov formou individuálneho poradenstva, posudzovania individuálnych schopností a vypracovávania individuálnych akčných plánov a rozvoj celoživotného poradenstva.	Počet užívateľov podporených projektov	výsledku	počet
		Počet podporených projektov	výstupu	počet
Projekt 6.3.3	Podpora poradensko-vzdelávacích aktivít zameraných na získavanie sociálnych zručností pri hľadaní si zamestnania a komunikácie s potenciálnym zamestnávateľom pre znevýhodnených	Počet užívateľov podporených projektov	výsledku	počet
		Počet podporených projektov	výstupu	počet
		Zníženie nezamestnanosti	dopad	%
		Počet novozaložených	dopad	%

	uchádzačov o zamestnanie.	podnikateľských subjektov		

7.7 PROGRAM 7. VZDELÁVANIE A ŠPORT

Podprogram 7.1. Vzdelávanie

Cieľ 7.1	**Zabezpečiť rozvoj a údržbu infraštruktúry vzdelávania a zabezpečenie podmienok pre efektívnu vzdelávaciu činnosť v obci.**

Projekt		**Merateľné indikátory**	**Typ**	**Merná jednotka**
Projekt 7.1.1	Rekonštrukcia a rozšírenie kapacity ZŠ.	Výmera vybudovaných priestorov v m^2	výstup	m^2
		Výmera zrekonštruovaných a novovybudovaných priestorov v m^2	výstupu	m^2
		Počet vzdelávacích miestností	výsledku	počet
		Počet užívateľov podporených projektov	výsledku	počet
Projekt 7.1.2	Rekonštrukcia budovy a rozšírenie kapacity materskej školy.	Počet novovybavených miestností	výsledku	počet
		Výmera zrekonštruovaných a novovybudovaných priestorov v m^2	výstupu	m^2
		Počet užívateľov podporených projektov	výsledku	počet
Projekt 7.1.3	Rekonštrukcia a dostavba areálu ZŠ a MŠ.	Počet zrekonštruovaných sociálnych zariadení	výsledku	počet
		Plocha zrekonštruovanej podlahovej plochy	výstup	m^2
		Počet užívateľov podporených projektov	výsledku	počet
Projekt 7.1.4	Rekonštrukcia sietí v ZŠ a MŠ, rekonštrukcia sociálnych zariadení.	Výmera zrekonštruovaných a novovybudovaných priestorov v m^2	výstupu	m^2
		Počet užívateľov podporených projektov	výsledku	počet
Projekt 7.1.5	Výstavba priestorov pre účely centra voľného času.	Výmera zrekonštruovaných a novovybudovaných priestorov v m^2	výstupu	m^2
		Počet organizovaných mimoškolských podujatí	výsledku	počet
		Počet užívateľov podporených projektov	výsledku	počet
Projekt 7.1.6	Výstavba 4 detských ihrísk.	Počet vybudovaných ihrísk	výsledku	počet
		Počet organizovaných športových podujatí	výsledku	počet
		Počet užívateľov podporených projektov	výsledku	počet
Projekt 7.1.7	Obnova vnútorného vybavenia základnej školy.	Počet vybavených miestností	výsledku	počet
		Počet užívateľov podporených projektov	výsledku	počet
Projekt 7.1.8	Vybavenie miestností prezentačnou technikou.	Počet vybavených miestností	výsledku	počet
		Počet užívateľov podporených projektov	výsledku	počet
Projekt 7.1.9	Zriadenie priestorov pre mimoškolské zariadenie.	Výmera zrekonštruovaných a novovybudovaných priestorov v m^2	výstupu	m^2
		Počet užívateľov podporených projektov	výsledku	počet
Projekt 7.1.10	Výstavba športovej infraštruktúry pre potreby základnej školy.	Počet vybudovaných ihrísk	výsledku	počet
		Počet organizovaných športových podujatí	výsledku	počet
		Počet užívateľov podporených projektov	výsledku	počet
Projekt 7.1.11	Rekonštrukcia budovy renesančného kaštieľa.	Výmera zrekonštruovaných a novovybudovaných priestorov v m^2	výstupu	m^2
		Počet užívateľov	výsledku	počet

		podporených projektov		
Projekt 7.1.12	Modernizácia vybavenia školských dielní.	Výmera zrekonštruovaných a novovybudovaných priestorov v m^2	výstupu	m^2
		Počet užívateľov podporených projektov	výsledku	počet
Projekt 7.1.13	Rekonštrukcia budovy bývalých detských jaslí.	Počet novovybavených miestností	výsledku	počet
		Výmera zrekonštruovaných a novovybudovaných priestorov v m^2	výstupu	m^2
		Počet užívateľov podporených projektov	výsledku	počet
Projekt 7.1.14	Rekonštrukcia a modernizácia telocvične.	Výmera vybudovaných priestorov v m^2	výstup	m^2
		Výmera zrekonštruovaných a novovybudovaných priestorov v m^2	výstupu	m^2
		Počet vzdelávacích miestností	výsledku	počet
		Počet užívateľov podporených projektov	výsledku	počet
Projekt 7.1.15	Výstavba viacúčelovej športovej haly s fitnescentrom a saunou.	Počet vybudovaných ihrísk	výsledku	počet
		Počet organizovaných športových podujatí	výsledku	počet
		Počet užívateľov podporených projektov	výsledku	počet

Podprogram 7.2. Šport

Cieľ 7.2.	**Zabezpečiť trvalé skvalitňovanie vyváženej ponuky výkonnostného a rekreačného športu.**

Projekt		Merateľné indikátory	Typ	Merná jednotka
Projekt 7.2.1	Výstavba športovej infraštruktúry.	Počet vybudovaných ihrísk	výsledku	počet
		Počet organizovaných športových podujatí	výsledku	počet
		Počet užívateľov podporených projektov	výsledku	počet
Projekt 7.2.2	Vytváranie materiálnych a finančných podmienok na rozvoj výkonnostného a rekreačného športu v obci.	Počet organizovaných športových podujatí	výsledku	počet
		Počet užívateľov podporených projektov	výsledku	počet
Projekt 7.2.3	Podpora organizácie športových podujatí regionálneho významu.	Počet organizovaných športových podujatí	výsledku	počet
		Počet užívateľov podporených projektov	výsledku	počet
Projekt 7.2.4	Podpora športových aktivít zdravotne postihnutých občanov.	Počet organizovaných športových podujatí	výsledku	počet
		Počet užívateľov podporených projektov	výsledku	počet
Projekt 7.2.5	Podporovať talentovanú mládež.	Počet organizovaných športových podujatí	výsledku	počet
		Počet užívateľov podporených projektov	výsledku	počet
Projekt 7.2.6	Spolupracovať s občianskymi združeniami, inými právnickými a fyzickými osobami, pôsobiacimi v oblasti telesnej kultúry.	Počet organizovaných športových podujatí	výsledku	počet
		Počet užívateľov podporených projektov	výsledku	počet
		Počet uzavretých zmlúv a partnerstiev	výsledku	počet
Projekt 7.2.7	Rozvoj mimoškolskej činnosti – športové kluby, turistika, kultúrne krúžky.	Počet organizovaných športových podujatí	výsledku	počet
		Počet užívateľov podporených projektov	výsledku	počet
Projekt 7.2.8	Dostavba areálu futbalového ihriska vrátane sociálneho a technického vybavenia.	Počet vybudovaných a rekonštruovaných ihrísk	výsledku	počet
		Počet organizovaných športových podujatí	výsledku	počet

		Počet užívateľov podporených projektov	výsledku	počet
Projekt 7.2.9	Výstavba športových zariadení pre deti a mládež.	Počet vybudovaných ihrísk	výsledku	počet
		Počet organizovaných športových podujatí	výsledku	počet
		Počet užívateľov podporených projektov	výsledku	počet

7.8 PROGRAM 8. KULTÚRA

Podprogram 8.1. Kultúrna infraštruktúra

Cieľ 8.1	**Zachovanie kultúrno–historického potenciálu obce a rozvoj kultúrnych, informačných a voľnočasových aktivít v nadväznosti na rozvoj cestovného ruchu na regionálnej a miestnej úrovni.**

Projekt		Merateľné indikátory	Typ	Merná jednotka
Projekt 8.1.1	Zriadenie multifunkčného kultúrneho zariadenia.	Výmera zrekonštruovaných priestorov v m^2	výstup	m^2
		Zníženie koeficientu prestupu tepla,	dopad	%
		Plocha zrekonštruovanej strešnej krytiny,	výstup	m^2
		m^2 zrekonštruovanej podlahovej krytiny,	výstup	m^2
Projekt 8.1.2	Rekonštrukcia tradičnej architektúry a zriadenie stálych expozícií z pôvodného štýlu života obyvateľov regiónu.	Výmera zrekonštruovaných priestorov v m^2	výstup	m^2
		Zníženie koeficientu prestupu tepla,	dopad	%
		Plocha zrekonštruovanej strešnej krytiny,	výstup	m^2
		m^2 zrekonštruovanej podlahovej krytiny,	výstup	m^2
Projekt 8.1.3	Prepojiť obce so subjektami cestovného ruchu, agroturistiky.	Počet uzavretých zmlúv a partnerstiev	výsledku	počet
		Počet užívateľov podporených projektov	výsledku	počet
Projekt 8.1.4	Budovanie remeselníckych dvorov.	Počet nových návštevníkov obce	výsledok	počet
		Počet vytvorených pracovných miest	výsledok	počet
		Počet užívateľov podporených projektov	výsledok	počet
Projekt 8.1.5	Vybudovanie turistických a náučných trás pre žiakov, študentov, rodiny s deťmi, priemerných aj náročných klientov s využitím kultúrno – historického, folklórneho aj prírodného bohatstva.	Počet nových návštevníkov obce	výsledok	počet
		Celková dĺžka budovaných chodníkov	výstup	km
		Počet užívateľov podporených projektov	výsledku	počet
Projekt 8.1.6	Zachovanie a rozvoj ľudových tradícií (folklórny tanec, hudba a spev, ľudové remeslá, ľudový odev a doplnky, pôvodné bývanie a hospodárenie) a ich maximálne využitie v cestovnom ruchu a agroturistike.	Počet nových návštevníkov obce	výsledok	počet
		Počet organizovaných kultúrnych podujatí	výsledku	počet
		Počet zriadených nových stálych expozícií	výsledok	počet
		Počet užívateľov podporených projektov	výsledku	počet
Projekt 8.1.7	Rozšírenie priestorov pre obecnú knižnicu.	Počet nových objektov kultúrnych služieb	výsledok	počet
		Počet užívateľov podporených projektov	výsledku	počet
Projekt 8.1.8	Organizovanie pravidelných kultúrnych podujatí - Deň obce, Hody, atď..	Počet nových objektov na organizovanie kultúrnych akcií	výsledok	počet
		Počet nových návštevníkov obce	výsledok	počet

		Počet organizovaných kultúrnych podujatí	výsledku	počet
		Počet užívateľov podporených projektov	výsledku	počet
Projekt 8.1.9	Výstavba otvoreného pódia.	Počet nových objektov kultúrnych služieb	výsledok	počet
		Počet užívateľov podporených projektov	výsledku	počet
Projekt 8.1.10	Rekonštrukcia renesančného kaštieľa.	Výmera zrekonštruovaných priestorov v m^2	výstup	m^2
		Zníženie koeficientu prestupu tepla,	dopad	%
		Plocha zrekonštruovanej strešnej krytiny,	výstup	m^2
		m^2 zrekonštruovanej podlahovej krytiny,	výstup	m^2
Projekt 8.1.11	Rekonštrukcia areálu evanjelického kostola.	Plocha zrekonštruovaného cintorína	výstup	m^2
		Počet vysadených krov a drevín	výsledok	počet
		Plocha upravených verejných plôch	výsledok	m^2
Projekt 8.1.12	Rekonštrukcia budovy renesančnej sýpky.	Počet nových objektov na organizovanie kultúrnych akcií	výsledok	počet
		Počet nových návštevníkov obce	výsledok	počet
		Počet organizovaných kultúrnych podujatí	výsledku	počet
		Počet užívateľov podporených projektov	výsledku	počet
Projekt 8.1.13	Rekonštrukcia Kišasonkinho kaštieľa.	Výmera zrekonštruovaných priestorov v m^2	výstup	m^2
		Zníženie koeficientu prestupu tepla,	dopad	%
		Plocha zrekonštruovanej strešnej krytiny,	výstup	m^2
		m^2 zrekonštruovanej podlahovej krytiny,	výstup	m^2

Podprogram 8.2. Organizačné zabezpečenie

Cieľ 8.2 Organizačne zabezpečiť ponuku kultúrnych podujatí v obci.

Projekt		Merateľné indikátory	Typ	Merná jednotka
Projekt 8.2.1	Spracovať kalendár kultúrnych podujatí na celý rok, tento priebežne aktualizovať. Rozšíriť žánrovú ponuku s orientáciou na hodnotný kultúrny prínos.	Počet spracovaných reklamných informačných letákov	výsledku	počet
		Počet nových návštevníkov obce	výsledku	počet

Podprogram 8.3. Propagácia v oblasti kultúry

Cieľ 8.3 Vytvorenie podmienok na efektívnu propagáciu obce v oblasti kultúry.

Projekt		Merateľné indikátory	Typ	Merná jednotka
Projekt 8.3.1	Spracovať globálnu koncepciu „propagácie" histórie obce v multimediálnej forme.	Počet spracovaných reklamných informačných letákov, multimediálnych prezentácií	výsledku	počet
		Počet nových návštevníkov obce	výsledok	počet
Projekt 8.3.2	Spracovať komplexnú knihu historickom vývoji a tradíciách obce pre školy aj subjekty cestovného	Počet spracovaných reklamných informačných letákov, multimediálnych prezentácií	výsledku	počet

	ruchu.	Počet nových návštevníkov obce	výsledok	počet
Projekt 8.3.3	Propagácia kultúry na Internete prostredníctvom www stránky obce.	Počet nových prístupov na www stránku	výsledok	počet
		Počet nových návštevníkov obce	dopad	počet
		Počet propagovaných kultúrnych podujatí	výsledok	počet

7.9 PROGRAM 9. PROPAGÁCIA A CESTOVNÝ RUCH

Podprogram 9.1. Propagácia obce

Cieľ 9.1 Zabezpečiť účinnú propagáciu obce.

Projekt		Merateľné indikátory	Typ	Merná jednotka
Projekt 9.1.1	Aktualizovanie samostatnej www stránky obce.	Počet nových prístupov na www stránku	výsledok	počet
Projekt 9.1.2	Spracovať globálnu koncepciu propagácie obce v multimediálnej forme.	Počet spracovaných reklamných informačných letákov, multimediálnych prezentácií	výsledku	počet
		Počet nových návštevníkov obce	dopad	počet
Projekt 9.1.3	Spracovať koncepciu regionálnej spolupráce s okolitými turistickými lokalitami a domácimi i zahraničnými CK.	Počet spracovaných reklamných informačných letákov, multimediálnych prezentácií	výsledku	počet
		Počet nových návštevníkov obce	dopad	počet
Projekt 9.1.4	Podpora budovania informačných tabúľ v obce.	Počet nových inštalovaných tabúľ	výsledok	počet
		Počet nových návštevníkov obce	dopad	počet

Podprogram 9.2. Rekreačno - relaxačné zázemie obce.

Cieľ 9.2 Budovanie relaxačno – rekreačného zázemia obce.

Projekt		Merateľné indikátory	Typ	Merná jednotka
Projekt 9.2.1	Zriadenie oddychových zón.	Počet vysadených krov a drevín	výsledok	počet
		Plocha upravených verejných plôch	výsledok	m^2
		Dĺžka novovybudovaných chodníkov	výstup	km
		Počet nových návštevníkov obce	výsledok	počet
Projekt 9.2.2	Výstavba náučných chodníkov a inštalácia informačných tabúľ.	Počet nových návštevníkov obce	výsledok	počet
		Celková dĺžka budovaných chodníkov	výstup	km
		Počet užívateľov podporených projektov	výsledku	počet
Projekt 9.2.3	Podpora vytvárania nových atraktivít v obci.	Počet vytvorených nových pracovných miest	dopad	počet
		Počet nových návštevníkov obce	výsledok	počet
		Tržby z predaja služieb	dopad	€
Projekt 9.2.4	Podpora budovania nových a modernizácia existujúcich zariadení cestovného ruchu.	Počet vytvorených nových pracovných miest	dopad	počet
		Počet nových návštevníkov obce	výsledok	počet
		Tržby z predaja služieb	dopad	€

Podprogram 9.3. Cestovný ruch.

Cieľ 9.3	Podporovať podnikateľské aktivity v cestovnom ruchu.

Projekt		Merateľné indikátory	Typ	Merná jednotka
Projekt 9.3.1	Uzavrieť s podnikateľmi dohody o poskytovaní služieb v agroturistike a cestovnom ruchu a o propagovaní ich služieb obcami.	Počet uzatvorených dohôd	výsledok	počet
		Počet nových atraktivít obce	výsledok	počet
		Počet nových propagačných materiálov	výsledok	počet
		Počet nových návštevníkov obce	výsledok	počet
Projekt 9.3.2	Podporovať podnikateľské subjekty, neziskové organizácie a inštitúcie pri získavaní finančných prostriedkov z grantov a fondov EÚ.	Počet nových atraktivít obce	výsledok	počet
		Objem získaných prostriedkov	výstup	mil. €
		Počet nových návštevníkov obce	výsledok	počet
		Počet užívateľov podporených projektov	výsledku	počet

7.10 PROGRAM 10. ADMINISTRATÍVA A BEZPEČNOSŤ

Podprogram 10.1. Administratíva

Cieľ 10.1	Zabezpečiť rozvoj administratívnej infraštruktúry a podmienok na výkon samosprávnych funkcií v obci

Projekt		Merateľné indikátory	Typ	Merná jednotka
Projekt 10.1.1	Rekonštrukcia a modernizácia interiérov budovy obecného úradu.	Počet podporených projektov, prostredníctvom ktorých boli vytvorené podmienky na poskytovanie nových služieb verejnej infraštruktúry	dopadu	počet
		Výmera zrekonštruovaných a novovybudovaných priestorov v m^2	výstupu	m^2
		Počet vytvorených pracovných miest	výsledok	počet

Podprogram 10.2. Bezpečnosť

Cieľ 10.2	Vytvorenie podmienok na znižovanie kriminality v obci a ochranu majetku obyvateľov a ostatných subjektov v obci.

Projekt		Merateľné indikátory	Typ	Merná jednotka
Projekt 10.2.1	Zriadenie kamerového systému.	Počet inštalovaných kamier	výsledok	počet
		Zníženie kriminality	dopad	%
		Pokrytie územia	dopad	%
		Počet vysadených krov a drevín	výsledok	počet
		Plocha upravených verejných plôch	výsledok	m^2

7.5 PROGRAM 11. INFORMATIZÁCIA OBCE

Podprogram 11.1. Budovanie a rozvoj informačnej infraštruktúry.

Cieľ 11.1	Zabezpečiť technické podmienky na prechod samosprávy na nový typ vládnutia - e - government.

Ciele a opatrenia		Merateľné indikátory	Typ	Merná jednotka
Cieľ 6.5.1	Budovanie a rozvoj informačnej infraštruktúry.			
Projekt 6.5.1.1	Rozvoj infraštruktúry informačných systémov samosprávy.	% obyvateľov, ktorí využili internet v priebehu posledných 3 mesiacov na	dopad	%

		interakciu s verejnými inštitúciami		
		% podnikov, ktoré využili internet v priebehu posledných 3 mesiacov na interakciu s verejnými inštitúciami	dopad	%
		Podiel transakčných typov služieb na celkovom počte základných verejných e-služieb	dopad	%
Projekt 6.5.1.2	Zavádzanie efektívnych elektronických služieb poskytovaných na úrovni samosprávy.	on-line dostupnosť 20 základných verejných služieb	dopad	%
		Počet potrebných dokumentov pri vybavení agendy spojenej s vybranou životnou udalosťou	výsledok	Počet
		% obyvateľov, ktorí využili internet v priebehu posledných 3 mesiacov na interakciu s verejnými inštitúciami	dopad	%
		% podnikov, ktoré využili internet v priebehu posledných 3 mesiacov na interakciu s verejnými inštitúciami	dopad	%
		Podiel transakčných typov služieb na celkovom počte základných verejných e-služieb	dopad	%
Projekt 6.5.1.3	Podpora využívania Internetu v obci.	Počet pripojených subjektov	dopad	počet
		Počet podporených projektov, prostredníctvom ktorých boli vytvorené podmienky na poskytovanie nových služieb	dopad	počet
		Celkový objem prenesených dát	dopad	GB

Podprogram 11.2. Počítačová gramotnosť.

Cieľ 11.2 Zvýšenie počítačovej gramotnosti obyvateľov a pracovníkov samosprávy.

Ciele a opatrenia		Merateľné indikátory	Typ	Merná jednotka
Cieľ 6.5.2	Zvýšenie počítačovej gramotnosti obyvateľov a pracovníkov samosprávy.			
Projekt 6.5.2.1	Podpora zvyšovania počítačového vedomia u pracovníkov samosprávy.	Počet užívateľov podporených projektov	výsledku	počet
		Počet podporených projektov	výstupu	počet
		% obyvateľov ovládajúcich 5 zo 6 základných IT zručností	dopad	%
Projekt 6.5.2.2	Podpora zvyšovania počítačového vedomia u obyvateľov obce.	Počet užívateľov podporených projektov	výsledku	počet
		Počet podporených projektov	výstupu	počet
		% obyvateľov ovládajúcich 5 zo 6 základných IT zručností	dopad	%
Projekt 6.5.2.3	Podpora vzdelávacích aktivít zameraných na zvyšovanie zručností a vedomostí o internete a motiváciu k používaniu internetu a elektronických služieb.	Počet užívateľov podporených projektov	výsledku	počet
		Počet podporených projektov	výstupu	počet
		Podiel transakčných typov služieb na celkovom počte základných verejných e-služieb	dopad	%
		% obyvateľov, ktorí využili internet v priebehu posledných 3 mesiacov na interakciu s verejnými inštitúciami	dopad	%
		% podnikov, ktoré využili	dopad	%

		internet v priebehu posledných 3 mesiacov na interakciu s verejnými inštitúciami		
		% obyvateľov ovládajúcich 5 zo 6 základných IT zručností	dopad	%

8 AKČNÝ PLÁN

Akčný plán je konkrétny a záväzný harmonogram činností súvisiacich s rozvojom obce v jednotlivých oblastiach sociálno-ekonomického rozvoja, vychádza zo stratégie, je jej logickou súčasťou a realizuje sa prostredníctvom konkrétnych nosných a podporných projektov. Akčný plán obsahuje záväzky týkajúce sa plnenia jednotlivých úloh ako aj zoznam inštitúcií zodpovedných za ich plnenie, predpokladané zdroje financovania, predpokladané objemy rozpočtov, dopad na rozpočet relevantného subjektu, ako aj stav momentálnej pripravenosti projektov. Súčasťou akčného plánu je predpokladaný časový harmonogram. Predpokladané rozpočty v pláne sú uvedené v **tis. €.**

8.1 PROGRAM 1. HOSPODÁRSTVO A VEDECKO-TECHNICKÝ ROZVOJ

Strategický zámer						
Zlepšiť podmienky pre rozvoj podnikateľských aktivít, s dôrazom na zvýšenie úrovne zamestnanosti a úrovne a kvality služieb pre obyvateľov obce. V oblasti priemyslu je potrebné okrem zachovania stabilných prvkov výroby všetkými možnými opatreniami podporovať vytváranie nových pracovných príležitostí.						
Podprogram 1.1. Podpora malého a stredného podnikania zo strany obce.						
Cieľ 1.1	**Finančne, legislatívne a technicky podporovať malé a stredné podnikanie zo strany obce.**					
Projekt 1.1.1	Vypracovať postup podpory, výučby a rozvoja tradičných remesiel v obce.					
		Predpokladaný rozpočet	**Zdroje financovania**	**Realizácia**	**Dopad na rozpočet**	**Oprávnení žiadatelia**
Aktivity	Vytvoriť materiálne finančné a personálne podmienky pre rozvoj tradičných remesiel v obci.	podľa potreby	rozpočet obce, ŠF EÚ	verejný sektor	nízky	podnikateľské subjekty, obec
	Nadviazať spoluprácu vzdelávacích inštitúcií, obce, podnikateľských subjektov a obyvateľov obcepri výučbe a prezentácii tradičných remesiel.	podľa potreby	-	verejný sektor	nízky	obec, podnikateľské subjekty,obyvatelia
Projekt 1.1.2	Podpora budovania kooperačných sietí malých a stredných firiem.					
		Predpokladaný rozpočet	**Zdroje financovania**	**Realizácia**	**Dopad na rozpočet**	**Oprávnení žiadatelia**
Aktivity	Vytvoriť inštitucionálne podmienky na podporu MSP so susednými obcami.	podľa potreby	rozpočet obce	súkromný sektor	stredný	obce, podnikateľské subjekty
	Analýza predpokladov budovania kooperačných sietí malých a stredných firiem v obci.	podľa potreby	rozpočet obce, ŠF EÚ	súkromný sektor	stredný	obce, podnikateľské subjekty
	Tvorba stratégie budovania kooperačných sietí malých a stredných firiem.	podľa potreby	rozpočet obce, ŠF EÚ	súkromný sektor	stredný	obce, podnikateľské subjekty
Projekt 1.1.3	Zakladanie a revitalizácia malých a stredných podnikov s majetkovou účasťou obce.					
		Predpokladaný rozpočet	**Zdroje financovania**	**Realizácia**	**Dopad na rozpočet**	**Oprávnení žiadatelia**
Aktivity	Analýza možností rozvoja podnikateľských aktivít obecm.	podľa potreby	rozpočet obce, podnikateľské subjekty	súkromný sektor	stredný	podnikateľské subjekty, obec
	Spracovanie podnikateľského zámeru obce.	podľa potreby	rozpočet obce, podnikateľské subjekty	súkromný sektor	stredný	podnikateľské subjekty, obec
	Príprava podmienok pre založenie podnikateľského subjektu.	podľa potreby	rozpočet obce, podnikateľské	súkromný sektor	stredný	podnikateľské subjekty, obec

			subjekty			
	Založenie podnikateľského subjektu.	podľa potreby	rozpočet obce, podnikateľské subjekty	súkromný sektor	stredný	podnikateľské subjekty, obec
Projekt 1.1.4	Podpora rozvoja obchodných a komerčných služieb v obci.					
		Predpokladaný rozpočet	**Zdroje financovania**	**Realizácia**	**Dopad na rozpočet**	**Oprávnení žiadatelia**
Aktivity	Spracovanie technickej dokumentácie.	podľa potreby	podnikateľské subjekty, úvery, iné grantové schémy	súkromný sektor	žiadny	podnikateľské subjekty
	Zriadenie predajne potravinárskeho tovaru.	podľa potreby	podnikateľské subjekty, úvery, iné grantové schémy	súkromný sektor	žiadny	podnikateľské subjekty
	Zriadenie predajní zmiešaného tovaru.	podľa potreby	podnikateľské subjekty, úvery, iné grantové schémy	súkromný sektor	žiadny	podnikateľské subjekty
	Zriadenie predajní nepotravinárskeho tovaru.	podľa potreby	podnikateľské subjekty, úvery, iné grantové schémy	súkromný sektor	žiadny	podnikateľské subjekty
	Zriadenie predajní priemyselného tovaru.	podľa potreby	podnikateľské subjekty, úvery, iné grantové schémy	súkromný sektor	žiadny	podnikateľské subjekty
	Osadenie bankomatov na frekventovaných miestach obce.	podľa potreby	podnikateľské subjekty, úvery, iné grantové schémy	súkromný sektor	žiadny	podnikateľské subjekty
Projekt 1.1.5	Podpora rozvoja reštauračných služieb v obci.					
		Predpokladaný rozpočet	**Zdroje financovania**	**Realizácia**	**Dopad na rozpočet**	**Oprávnení žiadatelia**
Aktivity	Spracovanie technickej dokumentácie.	podľa potreby	podnikateľské subjekty, úvery, iné grantové schémy	súkromný sektor	žiadny	podnikateľské subjekty
	Zriadenie prevádzky cukrárne.	podľa potreby	podnikateľské subjekty, úvery, iné grantové schémy	súkromný sektor	žiadny	podnikateľské subjekty
	Zriadenie prevádzky vinárne.	podľa potreby	podnikateľské subjekty, úvery, iné grantové schémy	súkromný sektor	žiadny	podnikateľské subjekty
	Zriadenie prevádzky mliečneho baru.	podľa potreby	podnikateľské subjekty, úvery, iné grantové schémy	súkromný sektor	žiadny	podnikateľské subjekty
Projekt 1.1.6	Podpora rozvoja ubytovacích služieb v obci.					
		Predpokladaný rozpočet	**Zdroje financovania**	**Realizácia**	**Dopad na rozpočet**	**Oprávnení žiadatelia**
Aktivity	Spracovanie technickej dokumentácie.	5	podnikateľské subjekty, úvery, iné grantové	súkromný sektor	žiadny	podnikateľské subjekty

			schémy			
	Výstavba penziónu s kapacitou 50 osôb.	500	podnikateľské subjekty, úvery, iné grantové schémy	súkromný sektor	žiadny	podnikateľské subjekty

Podprogram 1.2. Podpora tradičných odvetví priemyslu.						
Cieľ 1.2	**Zabezpečiť rozvoj tradičných remesiel v obci.**					
Projekt 1.2.1	Podporovať rozvoj tých odvetví priemyslu, pre ktorých rozvoj sú v okolí regiónu vytvorené ideálne podmienky.					
		Predpokladaný rozpočet	**Zdroje financovania**	**Realizácia**	**Dopad na rozpočet**	**Oprávnení žiadatelia**
Aktivity	Podpora rozvojových zámerov súkromnej sféry, ktoré sú v súlade s potrebami rozvoja obce a ktoré sú efektívne z pohľadu tvorby nových pracovných miest.	podľa potreby	podnikateľské subjekty, úvery, iné grantové schémy	súkromný sektor	žiadny	podnikateľské subjekty
Projekt 1.2.2	Rekonštrukcia infraštruktúry hospodárskeho dvora poľnohospodárskeho družstva.					
		Predpokladaný rozpočet	**Zdroje financovania**	**Realizácia**	**Dopad na rozpočet**	**Oprávnení žiadatelia**
Aktivity	Vypracovanie technickej dokumentácie.	podľa potreby	podnikateľské subjekty, úvery, iné grantové schémy	súkromný sektor	žiadny	podnikateľské subjekty
	Rekonštrukcia vodovodných sietí, odpadovej infraštruktúry, elektrických rozvodov.	550	podnikateľské subjekty, úvery, iné grantové schémy	súkromný sektor	žiadny	podnikateľské subjekty
	Rekonštrukcia cestnej infraštruktrúry.	250	podnikateľské subjekty, úvery, iné grantové schémy	súkromný sektor	žiadny	podnikateľské subjekty
Projekt 1.2.3	Rekonštrukcia budov a hál v areáli hospodárskeho dvora PD.					
		Predpokladaný rozpočet	**Zdroje financovania**	**Realizácia**	**Dopad na rozpočet**	**Oprávnení žiadatelia**
Aktivity	Vypracovanie technickej dokumentácie.	5	podnikateľské subjekty, úvery, iné grantové schémy	súkromný sektor	žiadny	podnikateľské subjekty
	Rekonštrukcia budov.	1 500	podnikateľské subjekty, úvery, iné grantové schémy	súkromný sektor	žiadny	podnikateľské subjekty
Projekt 1.2.4	Výstavba infraštruktúry PD.					
		Predpokladaný rozpočet	**Zdroje financovania**	**Realizácia**	**Dopad na rozpočet**	**Oprávnení žiadatelia**
Aktivity	Vypracovanie technickej dokumentácie.	5	podnikateľské subjekty, úvery, iné grantové schémy	súkromný sektor	žiadny	podnikateľské subjekty
	Zvýšenie kapacít skladového hospodárstva pre potreby PD.	750	podnikateľské subjekty, úvery, iné grantové schémy	súkromný sektor	žiadny	podnikateľské subjekty
Projekt 1.2.5	Nákup technológie na výrobu biomasy.					
		Predpokladaný rozpočet	**Zdroje financovania**	**Realizácia**	**Dopad na rozpočet**	**Oprávnení žiadatelia**

Aktivity	Vypracovanie podnikateľského plánu.	3	podnikateľské subjekty, úvery, iné grantové schémy	súkromný sektor	žiadny	podnikateľské subjekty
	Nákup technológie.	550	podnikateľské subjekty, úvery, iné grantové schémy	súkromný sektor	žiadny	podnikateľské subjekty

Podprogram 1.3. Podpora inovačných aktivít v podnikoch.						
Cieľ 1.3	**Vytvorenie podmienok na rozvoj inovačných aktivít v súkromných podnikoch.**					
Projekt 1.3.1	Zavádzanie nových technológií do súčasných výrobných prevádzok.					
		Predpokladaný rozpočet	**Zdroje financovania**	**Realizácia**	**Dopad na rozpočet**	**Oprávnení žiadatelia**
Aktivity	Podpora podnikateľov zavádzajúcich výrobu na báze progresívnych technológií, pomoc pri získavaní nenávratných finančných prostriedkov zo Štrukturálnych fondov na tento účel.	podľa potreby	podnikateľské subjekty, úvery, iné grantové schémy, ŠF EÚ	súkromný sektor	žiadny	podnikateľské subjekty
Projekt 1.3.2	Rekonštrukcia existujúcich zastaralých priemyselných zón, s dôrazom na zavádzanie nových technológií.					
		Predpokladaný rozpočet	**Zdroje financovania**	**Realizácia**	**Dopad na rozpočet**	**Oprávnení žiadatelia**
Aktivity	Návrh alternatív rozvoja existujúcich priemyselných zón.	podľa potreby	podnikateľské subjekty, úvery, iné grantové schémy, ŠF EÚ	súkromný sektor	žiadny	podnikateľské subjekty
	Vypracovanie technickej dokumentácie.	10	podnikateľské subjekty, úvery, iné grantové schémy, ŠF EÚ	súkromný sektor	žiadny	podnikateľské subjekty
	Rekonštrukcia priemyselných zón.	1 400	podnikateľské subjekty, úvery, iné grantové schémy, ŠF EÚ	súkromný sektor	žiadny	podnikateľské subjekty
	Rozšírenie skladového hospodárstva v obci.	podľa potreby	podnikateľské subjekty, úvery, iné grantové schémy, ŠF EÚ	súkromný sektor	žiadny	podnikateľské subjekty

Podprogram 1.4. Energetická efektívnosť a progresívne technológie vo výrobe.						
Cieľ 1.4	**Zvýšenie energetickej efektívnosti na strane výroby aj spotreby a zavádzanie progresívnych technológií v energetike.**					
Projekt 1.4.1	Podpora výstavby zariadení na využívanie obnoviteľných zdrojov energie.					
		Predpokladaný rozpočet	**Zdroje financovania**	**Realizácia**	**Dopad na rozpočet**	**Oprávnení žiadatelia**
Aktivity	Spracovanie technickej dokumentácie.	4	rozpočet obce, podnikateľské subjekty, úvery, iné grantové schémy, ŠF EÚ	verejný sektor	nízky	obec Zemianske Kostoľany

	Výstavba vodnej elektrárne.	300	rozpočet obce, podnikateľské subjekty, úvery, iné grantové schémy, ŠF EÚ	verejný sektor	vysoký	obec Zemianske Kostoľany
	Inštalácia slnečných kolektorov na prípravu TÚV na objektoch IBV.	350	rozpočet obce, podnikateľské subjekty, úvery, iné grantové schémy, ŠF EÚ	verejný sektor	vysoký	obec Zemianske Kostoľany
	Inštalácia slnečných kolektorov na budove obecného úradu.	400	rozpočet obce, podnikateľské subjekty, úvery, iné grantové schémy, ŠF EÚ	verejný sektor	vysoký	obec Zemianske Kostoľany
	Inštalácia slnečných kolektorov na budove materskej a základnej školy.	350	rozpočet obce, podnikateľské subjekty, úvery, iné grantové schémy, ŠF EÚ	verejný sektor	vysoký	obec Zemianske Kostoľany

Podprogram 1.5. Cestovný ruch.						
Cieľ 1.5	**Podporiť podnikateľské aktivity v cestovnom ruchu.**					
Projekt 1.5.1	Podpora vytvárania nových atraktivít v obci.					
		Predpokladaný rozpočet	**Zdroje financovania**	**Realizácia**	**Dopad na rozpočet**	**Oprávnení žiadatelia**
Aktivity	Výstavba viacúčelových športových ihrísk.	300	rozpočet obce, ŠF EÚ, podnikateľské subjekty, úvery, iné grantové schémy	verejný sektor	vysoký	obec Zemianske Kostoľany
Projekt 1.5.2	Podpora budovania nových a modernizácia existujúcich zariadení cestovného ruchu.					
		Predpokladaný rozpočet	**Zdroje financovania**	**Realizácia**	**Dopad na rozpočet**	**Oprávnení žiadatelia**
Aktivity	Výstavba oddychových zón.	podľa potreby	podnikateľské subjekty, úvery, iné grantové schémy, ŠF EÚ	súkromný sektor	žiadny	podnikateľské subjekty
	Rozvoj agroturistiky.	podľa potreby	podnikateľské subjekty, úvery, iné grantové schémy, ŠF EÚ	súkromný sektor	žiadny	podnikateľské subjekty
	Vybudovanie informačnej tabule o turistických chodníkoch v centre obce.	2	rozpočet obce, ŠF EÚ, podnikateľské subjekty, úvery, iné grantové schémy	verejný sektor	stredný	obec Zemianske Kostoľany

	Výstavba cyklotrasy s prepojením na obce Kamenec a Lehotu pod Vtáčnikom.	80	rozpočet obce, ŠF EÚ, podnikateľské subjekty, úvery, iné grantové schémy	verejný sektor	stredný	obec Zemianske Kostoľany
	Rekonštrukcia renesančného kaštieľa.	2 500	rozpočet obce, ŠF EÚ, podnikateľské subjekty, úvery, iné grantové schémy	verejný sektor	vysoký	obec Zemianske Kostoľany
	Rekonštrukcia areálu evanjelického kostola.	1 000	rozpočet obce, ŠF EÚ, podnikateľské subjekty, úvery, iné grantové schémy	verejný sektor	vysoký	obec Zemianske Kostoľany
	Rekonštrukcia budovy renesančnej sýpky.	1 000	rozpočet obce, ŠF EÚ, podnikateľské subjekty, úvery, iné grantové schémy	verejný sektor	vysoký	obec Zemianske Kostoľany
	Rekonštrukcia Kišasonkinho kaštieľa.	2 000	rozpočet obce, ŠF EÚ, podnikateľské subjekty, úvery, iné grantové schémy	verejný sektor	vysoký	obec Zemianske Kostoľany
	Rekonštrukcia a dostavba areálu s bazénom – výstavba obecného kúpaliska.	750	rozpočet obce, ŠF EÚ, podnikateľské subjekty, úvery, iné grantové schémy	verejný sektor	vysoký	obec Zemianske Kostoľany

Podprogram 1.6. Inovačné a technologické transfery.						
Cieľ 1.6	**Podpora inovácií a technologických transferov.**					
Projekt 1.6.1	Vytvorenie ekonomických a technických podmienok pre výstavbu priemyselných zón v obci - príprava územia a realizácia infraštruktúry.					
		Predpokladaný rozpočet	**Zdroje financovania**	**Realizácia**	**Dopad na rozpočet**	**Oprávnení žiadatelia**
Aktivity	Nákup novej technológie.	podľa potreby	podnikateľské subjekty, úvery, iné grantové schémy, ŠF EÚ	súkromný sektor	žiadny	podnikateľské subjekty
	Vypracovanie podnikateľského plánu a štúdie uskutočniteľnosti.	podľa potreby	podnikateľské subjekty, úvery, iné grantové schémy, ŠF EÚ	súkromný sektor	žiadny	podnikateľské subjekty
	Obstaranie technologických zariadení v oblasti energetiky.	podľa potreby	podnikateľské subjekty, úvery, iné grantové schémy, ŠF EÚ	súkromný sektor	žiadny	podnikateľské subjekty
	Obstaranie technológií na znižovanie environmentálnej záťaže.	podľa potreby	podnikateľské subjekty, úvery, iné grantové	súkromný sektor	žiadny	podnikateľské subjekty

			schémy, ŠF EÚ			
	Modernizácia technológií pre potreby stavebnej produkcie.	podľa potreby	podnikateľské subjekty, úvery, iné grantové schémy, ŠF EÚ	súkromný sektor	žiadny	podnikateľské subjekty
	Modernizácia technológií kovovýroby.	podľa potreby	podnikateľské subjekty, úvery, iné grantové schémy, ŠF EÚ	súkromný sektor	žiadny	podnikateľské subjekty

Podprogram 1.7. Podpora inovačných aktivít v podnikoch.						
Cieľ 1.7	**Podpora spoločných služieb pre podnikateľov.**					
Projekt 1.7.1	Vytvorenie ekonomických a technických podmienok pre výstavbu priemyselných zón v obci - príprava územia a realizácia infraštruktúry.					
		Predpokladaný rozpočet	**Zdroje financovania**	**Realizácia**	**Dopad na rozpočet**	**Oprávnení žiadatelia**
Aktivity	Výkup súkromných pozemkov pre uskutočnenie investičnej výstavby	podľa potreby	rozpočet obce, ŠF EÚ, podnikateľské subjekty, úvery, iné grantové schémy	súkromný sektor	vysoký	obec Zemianske Kostoľany
	Spracovanie technickej dokumentácie.	12	rozpočet obce, ŠF EÚ, podnikateľské subjekty, úvery, iné grantové schémy	súkromný sektor	stredný	obec Zemianske Kostoľany
	Zriadenie priemyselnej zóny.	2 700	rozpočet obce, ŠF EÚ, podnikateľské subjekty, úvery, iné grantové schémy	súkromný sektor	vysoký	obec Zemianske Kostoľany
Projekt 1.7.2	Podpora výstavby a vybavenia hmotnej infraštruktúry.					
		Predpokladaný rozpočet	**Zdroje financovania**	**Realizácia**	**Dopad na rozpočet**	**Oprávnení žiadatelia**
Aktivity	Realizácia investičnej výstavby prípravy pozemkov – inžinierske siete.	1 500	rozpočet obce, ŠF EÚ, podnikateľské subjekty, úvery, iné grantové schémy	súkromný sektor	vysoký	obec Zemianske Kostoľany
	Výstavba výrobných a montážnych hál.	1 400	rozpočet obce, ŠF EÚ, podnikateľské subjekty, úvery, iné grantové schémy	súkromný sektor	vysoký	obec Zemianske Kostoľany
Projekt 1.7.3	Podpora výstavby administratívnych priestorov a ich zariadení.					
		Predpokladaný rozpočet	**Zdroje financovania**	**Realizácia**	**Dopad na rozpočet**	**Oprávnení žiadatelia**
Aktivity	Spracovanie technickej dokumentácie.	5	rozpočet obce, ŠF EÚ, podnikateľské subjekty, úvery, iné grantové schémy	súkromný sektor	nízky	obec Zemianske Kostoľany

	Výstavba budov.	450	rozpočet obce, ŠF EÚ, podnikateľské subjekty, úvery, iné grantové schémy	súkromný sektor	vysoký	obec Zemianske Kostoľany
	Obstaranie zariadení.	300	rozpočet obce, ŠF EÚ, podnikateľské subjekty, úvery, iné grantové schémy	súkromný sektor	vysoký	obec Zemianske Kostoľany

		2009	2010	2011	2012	2013	2014	2015	2016	2017	2018
Podprogram 1.1. Podpora malého a stredného podnikania zo strany obce.											
Cieľ 1.1	**Finančne, legislatívne a technicky podporovať malé a stredné podnikanie zo strany obce.**										
Projekt 1.1.1	Vypracovať postup podpory, výučby a rozvoja tradičných remesiel v obce.										
Projekt 1.1.2	Podpora budovania kooperačných sietí malých a stredných firiem.										
Projekt 1.1.3	Zakladanie a revitalizácia malých a stredných podnikov s majetkovou účasťou obce.										
Projekt 1.1.4	Podpora rozvoja obchodných a komerčných služieb v obci.										
Projekt 1.1.5	Podpora rozvoja reštauračných služieb v obci.										
Projekt 1.1.6	Podpora rozvoja ubytovacích služieb v obci.										
Podprogram 1.2. Podpora tradičných odvetví priemyslu.											
Cieľ 1.2	**Zabezpečiť rozvoj tradičných remesiel v obci.**										
Projekt 1.2.1	Podporovať rozvoj tých odvetví priemyslu, pre ktorých rozvoj sú v okolí regiónu vytvorené ideálne podmienky.										
Projekt 1.2.2	Rekonštrukcia infraštruktúry hospodárskeho dvora poľnohospodárskeho družstva.										
Projekt 1.2.3	Rekonštrukcia budov a hál v areáli hospodárskeho dvora PD.										
Projekt 1.2.4	Výstavba infraštruktúry PD.										
Projekt 1.2.5	Nákup technológie na výrobu biomasy.										
Podprogram 1.3. Podpora inovačných aktivít v podnikoch.											
Cieľ 1.3	**Vytvorenie podmienok na rozvoj inovačných aktivít v súkromných podnikoch.**										
Projekt 1.3.1	Zavádzanie nových technológií do súčasných výrobných prevádzok.										
Projekt 1.3.2	Rekonštrukcia existujúcich zastaralých priemyselných zón, s dôrazom na zavádzanie nových technológií.										
Podprogram 1.4. Energetická efektívnosť a progresívne technológie vo výrobe.											
Cieľ 1.4	**Zvýšenie energetickej efektívnosti na strane výroby aj spotreby a zavádzanie progresívnych technológií v energetike.**										
Projekt 1.4.1	Podpora výstavby zariadení na využívanie obnoviteľných zdrojov energie.										
Podprogram 1.5. Cestovný ruch.											
Cieľ 1.5	**Podporiť podnikateľské aktivity v cestovnom ruchu.**										
Projekt 1.5.1	Podpora vytvárania nových atraktivít v obci.										

Projekt 1.5.2	Podpora budovania nových a modernizácia existujúcich zariadení cestovného ruchu.										
Podprogram 1.6. Inovačné a technologické transfery.											
Cieľ 1.6	**Podpora inovácií a technologických transferov.**										
Projekt 1.6.1	Vytvorenie ekonomických a technických podmienok pre výstavbu priemyselných zón v obci - príprava územia a realizácia infraštruktúry.										
Podprogram 1.7. Podpora inovačných aktivít v podnikoch.											
Cieľ 1.7	**Podpora spoločných služieb pre podnikateľov.**										
Projekt 1.7.1	Vytvorenie ekonomických a technických podmienok pre výstavbu priemyselných zón v obci - príprava územia a realizácia infraštruktúry.										
Projekt 1.7.2	Podpora výstavby a vybavenia hmotnej infraštruktúry.										
Projekt 1.7.3	Podpora výstavby administratívnych priestorov a ich zariadení.										

8.2 PROGRAM 2. DOPRAVA A KOMUNIKÁCIE

Strategický zámer

Podpora investičných aktivít so zameraním na modernizáciu a budovanie regionálnych komunikácií (ciest II. a III. triedy) zaisťujúcich dopravnú obslužnosť obce Zemianske Kostoľany. Zámerom je zabezpečiť také prepojenie osídlenia, ktoré umožní efektívny pohyb ľudí a tovaru, modernizáciu dopravných subsystémov zabezpečujúcich bezpečné a hygienicky vyhovujúce dopravné trasy. Cieľom investícií do tohto typu dopravnej infraštruktúry je odstránenie identifikovaných nedostatkov v cestnej sieti s ohľadom environmentálny a bezpečnostný aspekt.

Podprogram 2.1. Komunikácie

Cieľ 2.1	**Zabezpečiť výstavbu a rekonštrukciu miestnych a štátnych komunikácií.**					
Projekt 2.1.1	Výstavba miestnych komunikácií v obci.					
		Predpokladaný rozpočet	**Zdroje financovania**	**Realizácia**	**Dopad na rozpočet**	**Oprávnení žiadatelia**
Aktivity	Vypracovanie technickej dokumentácie.	4	rozpočet obce, ŠF EÚ	verejný sektor	nízky	obec Zemianske Kostoľany
	Výstavba nových miestnych komunikácií.	350	rozpočet obce, ŠF EÚ	verejný sektor	vysoký	obec Zemianske Kostoľany
Projekt 2.1.2	Rekonštrukcia miestnych komunikácií v obci.					
		Predpokladaný rozpočet	**Zdroje financovania**	**Realizácia**	**Dopad na rozpočet**	**Oprávnení žiadatelia**
Aktivity	Analýza súčasného stavu miestnych komunikácií.	podľa potreby	rozpočet obce, ŠF EÚ	verejný sektor	nízky	obec Zemianske Kostoľany
	Vypracovanie technickej dokumentácie.	4	rozpočet obce, ŠF EÚ	verejný sektor	nízky	obec Zemianske Kostoľany
	Rekonštrukcia miestnych komunikácií.	450	rozpočet obce, ŠF EÚ	verejný sektor	vysoký	obec Zemianske Kostoľany
Projekt 2.1.3	Výstavba cyklotrás na prepojenie sídiel regiónu.					
		Predpokladaný rozpočet	**Zdroje financovania**	**Realizácia**	**Dopad na rozpočet**	**Oprávnení žiadatelia**
Aktivity	Vypracovanie technickej dokumentácie.	2	rozpočet obce, ŠF EÚ	verejný sektor	nízky	obec Zemianske Kostoľany
	Výstavba cyklistických trás v celom úseku zastavaného územia pozdĺž hlavnej cesty I/64.	200	rozpočet obce, ŠF EÚ	verejný sektor	vysoký	obec Zemianske Kostoľany
	Výstavba cyklotrasy s prepojením na obce Kamenec a Lehotu pod	250	rozpočet obce, ŠF EÚ	verejný sektor	vysoký	obec Zemianske

	Vtáčnikom.					Kostoľany
Projekt 2.1.4	Dostavba parkovísk pre potreby občianskej infraštruktúry.					
		Predpokladaný rozpočet	**Zdroje financovania**	**Realizácia**	**Dopad na rozpočet**	**Oprávnení žiadatelia**
Aktivity	Vypracovanie technickej dokumentácie.	3	rozpočet obce, ŠF EÚ	verejný sektor	nízky	obec Zemianske Kostoľany
	Výstavba 10 parkovacích miest pri materskej škole.	10	rozpočet obce, ŠF EÚ	verejný sektor	stredný	obec Zemianske Kostoľany
	Výstavba 11 parkovacích miest pri základnej škole.	10	rozpočet obce, ŠF EÚ	verejný sektor	stredný	obec Zemianske Kostoľany
	Výstavba 15 parkovacích miest pred obecných cintorínoch.	12	rozpočet obce, ŠF EÚ	verejný sektor	stredný	obec Zemianske Kostoľany
	Výstavba 10 parkovacích miest pred obchodnými jednotkami.	10	rozpočet obce, ŠF EÚ	verejný sektor	stredný	obec Zemianske Kostoľany
	Výstavba 15 parkovacích miest pred športovou infraštruktúrou.	12	rozpočet obce, ŠF EÚ	verejný sektor	stredný	obec Zemianske Kostoľany
Projekt 2.1.5	Dostavba chodníkov popri miestnych komunikáciách.					
		Predpokladaný rozpočet	**Zdroje financovania**	**Realizácia**	**Dopad na rozpočet**	**Oprávnení žiadatelia**
Aktivity	Vypracovanie technickej dokumentácie.	3	rozpočet obce, ŠF EÚ, podnikateľské subjekty, úvery, iné grantové schémy	verejný sektor	nízky	obec Zemianske Kostoľany
	Rekonštrukcia chodníkov popri štátnej ceste I. triedy.	150	rozpočet obce, ŠF EÚ, podnikateľské subjekty, úvery, iné grantové schémy	verejný sektor	vysoký	obec Zemianske Kostoľany
	Rekonštrukcia pešieho priestranstva v centrálnej časti obce v nadväznosti na oddychové plochy.	200	rozpočet obce, ŠF EÚ, podnikateľské subjekty, úvery, iné grantové schémy	verejný sektor	vysoký	obec Zemianske Kostoľany
	Výstavba jednostranných chodníkov pozdĺž miestnych komunikácií s vyššou intenzitou dopravy.	170	rozpočet obce, ŠF EÚ, podnikateľské subjekty, úvery, iné grantové schémy	verejný sektor	vysoký	obec Zemianske Kostoľany
Projekt 2.1.6	Rekonštrukcia mostov a lávok.					
		Predpokladaný rozpočet	**Zdroje financovania**	**Realizácia**	**Dopad na rozpočet**	**Oprávnení žiadatelia**
Aktivity	Vypracovanie technickej dokumentácie a príprava projektového spisu.	podľa potreby	rozpočet obce, ŠF EÚ	verejný sektor	nízky	obec Zemianske Kostoľany
	Rekonštrukcia mostov a lávok.	50	rozpočet obce, ŠF EÚ	verejný sektor	stredný	obec Zemianske Kostoľany
Projekt 2.1.7	Výstavba štátnych komunikácií v obci.					
		Predpokladaný rozpočet	**Zdroje financovania**	**Realizácia**	**Dopad na rozpočet**	**Oprávnení žiadatelia**

Aktivity	Vypracovanie technickej dokumentácie a príprava projektového spisu.	podľa potreby	rozpočet VÚC, ŠF EÚ	verejný sektor	žiadny	VÚC Trenčín
	Výstavba obchvatu obce.	podľa potreby	rozpočet VÚC, ŠF EÚ	verejný sektor	žiadny	VÚC Trenčín

Podprogram 2.2. Doprava						
Projekt 2.2.1	Zabezpečiť pravidelné dopravné spojenie s okresným mestom a regionálnymi centrami.					
		Predpokladaný rozpočet	**Zdroje financovania**	**Realizácia**	**Dopad na rozpočet**	**Oprávnení žiadatelia**
Aktivity	Finančná podpora verejnej dopravy.	podľa potreby	rozpočet obce, ŠF EÚ	verejný sektor	nízky	obec Zemianske Kostoľany
Projekt 2.2.2	Rekonštrukcia zastávok SAD.					
		Predpokladaný rozpočet	**Zdroje financovania**	**Realizácia**	**Dopad na rozpočet**	**Oprávnení žiadatelia**
Aktivity	Vypracovanie technickej dokumentácie.	2	rozpočet obce, ŠF EÚ	verejný sektor	nízky	obec Zemianske Kostoľany
	Zrekonštruovať autobusové zastávky so samostatnými pruhmi a nástupnými plochami a doriešiť množstvo zastávok HD v náväznosti na novú IBV a OV.	20	rozpočet obce, ŠF EÚ	verejný sektor	stredný	obec Zemianske Kostoľany

		2009	**2010**	**2011**	**2012**	**2013**	**2014**	**2015**	**2016**	**2017**	**2018**
Podprogram 2.1. Komunikácie											
Cieľ 2.1	**Zabezpečiť výstavbu a rekonštrukciu miestnych a štátnych komunikácií.**										
Projekt 2.1.1	Výstavba miestnych komunikácií v obci.										
Projekt 2.1.2	Rekonštrukcia miestnych komunikácií v obci.										
Projekt 2.1.3	Výstavba cyklotrás na prepojenie sídiel regiónu.										
Projekt 2.1.4	Dostavba parkovísk pre potreby občianskej infraštruktúry.										
Projekt 2.1.5	Dostavba chodníkov popri miestnych komunikáciách.										
Projekt 2.1.6	Rekonštrukcia mostov a lávok.										
Projekt 2.1.7	Výstavba štátnych komunikácií v obci.										
Podprogram 2.2. Doprava											
Projekt 2.2.1	Zabezpečiť pravidelné dopravné spojenie s okresným mestom a regionálnymi centrami.										
Projekt 2.2.2	Rekonštrukcia zastávok SAD.										

8.3 PROGRAM 3. TECHNICKÁ INFRAŠTRUKTÚRA

Strategický zámer						
Rozvoj komplexnej infraštruktúry podporujúcej rozvoj obce a zohľadňujúcej rast kvality života obyvateľov obce a životného prostredia. Rozvoj infraštruktúry bude smerovať hlavne k jej rozšíreniu na potenciálne priemyselné zóny v obci, IBV, ako aj na rekonštrukciu súčasnej infraštruktúry - vodovodnej, elektrickej, komunikačnej.						
Cieľ 3	**Zabezpečiť rozvoj a rekonštrukciu technickej infraštruktúry v obci.**					
Projekt 3.1	Výstavba inžinierskych sietí v nových lokalitách IBV.					
		Predpokladaný rozpočet	**Zdroje financovania**	**Realizácia**	**Dopad na rozpočet**	**Oprávnení žiadatelia**
Aktivity	Vypracovanie technickej dokumentácie.	5	rozpočet obce, ŠF EÚ	verejný sektor	nízky	obec Zemianske Kostoľany
	Realizácia technickej infraštruktúry pre novú IBV.	300	rozpočet obce, ŠF EÚ	verejný sektor	vysoký	obec Zemianske Kostoľany
Projekt 3.2	Rekonštrukcia a rozšírenie verejného osvetlenia.					

		Predpokladaný rozpočet	Zdroje financovania	Realizácia	Dopad na rozpočet	Oprávnení žiadatelia
Aktivity	Vypracovanie technickej dokumentácie a príprava projektového spisu.	2	rozpočet obce, ŠF EÚ	verejný sektor	nízky	obec Zemianske Kostoľany
	Rekonštrukcia a výstavba verejného osvetlenia v obci.	25	rozpočet obce, ŠF EÚ	verejný sektor	stredný	obec Zemianske Kostoľany
Projekt 3.3	Revitalizácia centrálnej zóny obce.					
		Predpokladaný rozpočet	**Zdroje financovania**	**Realizácia**	**Dopad na rozpočet**	**Oprávnení žiadatelia**
Aktivity	Vypracovanie technickej dokumentácie.	5	rozpočet obce, ŠF EÚ	verejný sektor	nízky	obec Zemianske Kostoľany
	Rekonštrukcia námestia.	700	rozpočet obce, ŠF EÚ	verejný sektor	vysoký	obec Zemianske Kostoľany
Projekt 3.4	Výstavba bezdrôtového rozhlasu.					
		Predpokladaný rozpočet	**Zdroje financovania**	**Realizácia**	**Dopad na rozpočet**	**Oprávnení žiadatelia**
Aktivity	Spracovanie technickej dokumentácie.	podľa potreby	rozpočet obce, ŠF EÚ	verejný sektor	nízky	obec Zemianske Kostoľany
	Výber dodávateľa – verejná súťaž.	podľa potreby	rozpočet obce, ŠF EÚ	verejný sektor	nízky	obec Zemianske Kostoľany
	Inštalácia bezdrôtového rozhlasu.	25	rozpočet obce, ŠF EÚ	verejný sektor	stredný	obec Zemianske Kostoľany
Projekt 3.5	Rekonštrukcia požiarnej zbrojnice.					
		Predpokladaný rozpočet	**Zdroje financovania**	**Realizácia**	**Dopad na rozpočet**	**Oprávnení žiadatelia**
Aktivity	Spracovanie technickej dokumentácie.	2	rozpočet obce, ŠF EÚ	verejný sektor	nízky	obec Zemianske Kostoľany
	Rekonštrukcia požiarnej zbrojnice.	20	rozpočet obce, ŠF EÚ	verejný sektor	stredný	obec Zemianske Kostoľany
Projekt 3.6	Rekonštrukcia Domu smútku a rozšírenie areálu cintorína.					
		Predpokladaný rozpočet	**Zdroje financovania**	**Realizácia**	**Dopad na rozpočet**	**Oprávnení žiadatelia**
Aktivity	Spracovanie technickej dokumentácie.	2	rozpočet obce, ŠF EÚ	verejný sektor	nízky	obec Zemianske Kostoľany
	Rekonštrukcia domu smútku.	30	rozpočet obce, ŠF EÚ	verejný sektor	stredný	obec Zemianske Kostoľany
Projekt 3.7	Zvýšenie kapacity elektrickej rozvodnej siete.					
		Predpokladaný rozpočet	**Zdroje financovania**	**Realizácia**	**Dopad na rozpočet**	**Oprávnení žiadatelia**
Aktivity	Spracovanie technickej dokumentácie.	podľa potreby	ZSE, a.s.,rozpočet obce, ŠF EÚ	verejný sektor	žiadny	ZSE,a.s.
	Zvýšenie kapacity elektrickej siete – výstavba kioskových trafostaníc.	podľa potreby	ZSE, a.s.,rozpočet obce, ŠF EÚ	verejný sektor	žiadny	ZSE,a.s.
Projekt 3.8	Osadenie lavičiek na verejných priestranstvách.					
		Predpokladaný rozpočet	**Zdroje financovania**	**Realizácia**	**Dopad na rozpočet**	**Oprávnení žiadatelia**
Aktivity	Spracovanie technickej dokumentácie.	1	rozpočet obce, ŠF EÚ	verejný sektor	nízky	obec Zemianske Kostoľany
	Osadenie lavičiek.	5	rozpočet obce, ŠF EÚ	verejný sektor	nízky	obec Zemianske Kostoľany
Projekt 3.9	Rekonštrukcia existujúcej rozvodnej elektrickej siete.					
		Predpokladaný rozpočet	**Zdroje financovania**	**Realizácia**	**Dopad na rozpočet**	**Oprávnení žiadatelia**
Aktivity	Spracovanie technickej dokumentácie.	podľa potreby	ZSE, a.s.,rozpočet obce, ŠF EÚ	verejný sektor	žiadny	ZSE,a.s.
	Rekonštrukcia elektrickej rozvodnej siete VN.	podľa potreby	ZSE, a.s.,rozpočet obce, ŠF EÚ	verejný sektor	žiadny	ZSE,a.s.

	Rekonštrukcia elektrickej rozvodnej siete NN – uloženie káblov do zeme.	podľa potreby	ZSE, a.s.,rozpočet obce, ŠF EÚ	verejný sektor	žiadny	ZSE,a.s.
Projekt 3.10	Rekonštrukcia verejného vodovodu.					
		Predpokladaný rozpočet	**Zdroje financovania**	**Realizácia**	**Dopad na rozpočet**	**Oprávnení žiadatelia**
Aktivity	Spracovanie technickej dokumentácie.	podľa potreby	Západoslovenská vodárenská spoločnosť,a.s., rozpočet obce, ŠF EÚ,	verejný sektor	vysoký	Západoslovenská vodárenská spoločnosť,a.s., obec Zemianske Kostoľany
	Realizácia výkopových prác.	200	Západoslovenská vodárenská spoločnosť,a.s., rozpočet obce, ŠF EÚ,	verejný sektor	vysoký	Západoslovenská vodárenská spoločnosť,a.s., obec Zemianske Kostoľany
	Uloženie rozvodov.	250	Západoslovenská vodárenská spoločnosť,a.s., rozpočet obce, ŠF EÚ,	verejný sektor	vysoký	Západoslovenská vodárenská spoločnosť,a.s., obec Zemianske Kostoľany
Projekt 3.11	Rekonštrukcia telekomunikačnej siete.					
		Predpokladaný rozpočet	**Zdroje financovania**	**Realizácia**	**Dopad na rozpočet**	**Oprávnení žiadatelia**
Aktivity	Spracovanie technickej dokumentácie.	podľa potreby	T-com,a.s.	verejný sektor, súkromný	žiadny	T-com,a.s.
	Rekonštrukcia siete.	podľa potreby	T-com,a.s.	verejný sektor, súkromný	žiadny	T-com,a.s.
Projekt 3.12	Výstavba splaškovej kanalizačnej siete.					
		Predpokladaný rozpočet	**Zdroje financovania**	**Realizácia**	**Dopad na rozpočet**	**Oprávnení žiadatelia**
Aktivity	Spracovanie technickej dokumentácie.	podľa potreby	Západoslovenská vodárenská spoločnosť,a.s., rozpočet obce, ŠF EÚ,	verejný sektor	stredný	Západoslovenská vodárenská spoločnosť,a.s., obec Zemianske Kostoľany
	Realizácia výkopových prác.	550	Západoslovenská vodárenská spoločnosť,a.s., rozpočet obce, ŠF EÚ,	verejný sektor	vysoký	Západoslovenská vodárenská spoločnosť,a.s., obec Zemianske Kostoľany
	Uloženie rozvodov.	600	Západoslovenská vodárenská spoločnosť,a.s., rozpočet obce, ŠF EÚ,	verejný sektor	vysoký	Západoslovenská vodárenská spoločnosť,a.s., obec Zemianske Kostoľany
Projekt 3.13	Výstavba centrálnej čističky odpadových vôd.					
		Predpokladaný rozpočet	**Zdroje financovania**	**Realizácia**	**Dopad na rozpočet**	**Oprávnení žiadatelia**
Aktivity	Spracovanie technickej dokumentácie.	podľa potreby	Západoslovenská vodárenská spoločnosť,a.s., rozpočet obce, ŠF EÚ,	verejný sektor	stredný	Západoslovenská vodárenská spoločnosť,a.s., obec Zemianske Kostoľany
	Výstavba čističky a napojenie na rozvodnú sieť.	450	Západoslovenská vodárenská spoločnosť,a.s., rozpočet obce, ŠF EÚ,	verejný sektor	vysoký	Západoslovenská vodárenská spoločnosť,a.s., obec Zemianske Kostoľany

		2009	**2010**	**2011**	**2012**	**2013**	**2014**	**2015**	**2016**	**2017**	**2018**
Cieľ 3	**Zabezpečiť rozvoj a rekonštrukciu technickej infraštruktúry v obci.**										
Projekt 3.1	Výstavba inžinierskych sietí v nových lokalitách IBV.										

Projekt 3.2	Rekonštrukcia a rozšírenie verejného osvetlenia.										
Projekt 3.3	Revitalizácia centrálnej zóny obce.										
Projekt 3.4	Výstavba bezdrôtového rozhlasu.										
Projekt 3.5	Rekonštrukcia požiarnej zbrojnice.										
Projekt 3.6	Rekonštrukcia Domu smútku a rozšírenie areálu cintorína.										
Projekt 3.7	Zvýšenie kapacity elektrickej rozvodnej siete.										
Projekt 3.8	Osadenie lavičiek na verejných priestranstvách.										
Projekt 3.9	Rekonštrukcia existujúcej rozvodnej elektrickej siete.										
Projekt 3.10	Rekonštrukcia verejného vodovodu.										
Projekt 3.11	Rekonštrukcia telekomunikačnej siete.										
Projekt 3.12	Výstavba splaškovej kanalizačnej siete.										
Projekt 3.13	Výstavba centrálnej čističky odpadových vôd.										

8.4 PROGRAM 4. ODPADOVÉ HOSPODÁRSTVO

Strategický zámer						
Vytvorenie efektívneho a spoľahlivého systému odvádzania a zneškodňovania odpadov produkovaných subjektmi. Zabezpečiť výstavbu/dostavbu splaškovej a dažďovej kanalizačnej siete. Vytvoriť podmienky na odvoz a likvidáciu TKO a nebezpečného odpadu, vytvorenie podmienok na efektívnu separáciu odpadu v obci.						
Cieľ 4	**Nakladanie s komunálnym a drobným stavebným odpadom**					
Projekt 4.1	V súlade s prijatými koncepciami zabezpečiť permanentné znižovanie podielu skladovanej časti odpadov, k čomu organizovať mobilné zbery textílii, kovového odpadu, viacvrstvových obalov nebezpečných odpadov.					
		Predpokladaný rozpočet	**Zdroje financovania**	**Realizácia**	**Dopad na rozpočet**	**Oprávnení žiadatelia**
Aktivity	Zvýšiť enviromentálne povedomie ľudí.	podľa potreby	rozpočet obce	verejný a súkromný sektor	nízky	obec Zemianske Kostoľany
	Zabezpečenie zberného kontajneru 2 x ročne.	1/rok	rozpočet obce	verejný a súkromný sektor	nízky	obec Zemianske Kostoľany
	Zabezpečenie zberu nebezpečných odpadov.	podľa potreby	rozpočet obce	verejný a súkromný sektor	nízky	obec Zemianske Kostoľany
Projekt 4.2	Zabezpečiť separáciu komunálneho odpadu v obci.					
		Predpokladaný rozpočet	**Zdroje financovania**	**Realizácia**	**Dopad na rozpočet**	**Oprávnení žiadatelia**
Aktivity	Ekonomicky motivovať obyvateľstvo.	podľa potreby	rozpočet obce	verejný a súkromný sektor	nízky	obec Zemianske Kostoľany
	Zabezpečiť požadované podmienky pre realizáciu separovaného zberu.	podľa potreby	rozpočet obce, MŽP SR	verejný a súkromný sektor	nízky	obec Zemianske Kostoľany
Projekt 4.3	Rekultivácia skládok čierneho odpadu.					
		Predpokladaný rozpočet	**Zdroje financovania**	**Realizácia**	**Dopad na rozpočet**	**Oprávnení žiadatelia**
Aktivity	Lokalizácia čiernych skládok.	podľa potreby	rozpočet obce, MŽP SR	verejný a súkromný sektor	nízky	obec Zemianske Kostoľany
	Likvidácia skládok.	podľa potreby	rozpočet obce	verejný a súkromný sektor	stredný	obec Zemianske Kostoľany
Projekt 4.4	Výstavba kompostoviska.					
		Predpokladaný rozpočet	**Zdroje financovania**	**Realizácia**	**Dopad na rozpočet**	**Oprávnení žiadatelia**

Aktivity	Vypracovanie technickej dokumentácie.	2	rozpočet obce, ŠF EÚ	verejný sektor	nízky	obec Zemianske Kostoľany
	Výber vhodnej lokality a výstavba kompostoviska.	80	rozpočet obce, ŠF EÚ	verejný sektor	stredný	obec Zemianske Kostoľany
Projekt 4.5	Výstavba zberného dvora pre separovaný zber.					
		Predpokladaný rozpočet	**Zdroje financovania**	**Realizácia**	**Dopad na rozpočet**	**Oprávnení žiadatelia**
Aktivity	Vypracovanie technickej dokumentácie.	2	rozpočet obce, ŠF EÚ	verejný sektor	nízky	obec Zemianske Kostoľany
	Výber vhodnej lokality a výstavba zberného dvora.	75	rozpočet obce, ŠF EÚ	verejný sektor	stredný	obec Zemianske Kostoľany
Projekt 4.6	Výstavba splaškovej kanalizačnej siete.					
		Predpokladaný rozpočet	**Zdroje financovania**	**Realizácia**	**Dopad na rozpočet**	**Oprávnení žiadatelia**
Aktivity	Spracovanie technickej dokumentácie.	podľa potreby	Západoslovenská vodárenská spoločnosť,a.s., rozpočet obce, ŠF EÚ,	verejný sektor	stredný	Západoslovenská vodárenská spoločnosť,a.s., obec Zemianske Kostoľany
	Realizácia výkopových prác.	550	Západoslovenská vodárenská spoločnosť,a.s., rozpočet obce, ŠF EÚ,	verejný sektor	vysoký	Západoslovenská vodárenská spoločnosť,a.s., obec Zemianske Kostoľany
	Uloženie rozvodov.	600	Západoslovenská vodárenská spoločnosť,a.s., rozpočet obce, ŠF EÚ,	verejný sektor	vysoký	Západoslovenská vodárenská spoločnosť,a.s., obec Zemianske Kostoľany
Projekt 4.7	Výstavba centrálnej čističky odpadových vôd.					
		Predpokladaný rozpočet	**Zdroje financovania**	**Realizácia**	**Dopad na rozpočet**	**Oprávnení žiadatelia**
Aktivity	Spracovanie technickej dokumentácie.	podľa potreby	Západoslovenská vodárenská spoločnosť,a.s., rozpočet obce, ŠF EÚ,	verejný sektor	stredný	Západoslovenská vodárenská spoločnosť,a.s., obec Zemianske Kostoľany
	Výstavba čističky a napojenie na rozvodnú sieť.	450	Západoslovenská vodárenská spoločnosť,a.s., rozpočet obce, ŠF EÚ,	verejný sektor	vysoký	Západoslovenská vodárenská spoločnosť,a.s., obec Zemianske Kostoľany
Projekt 4.8	Dostavba dažďovej kanalizačnej siete.					
		Predpokladaný rozpočet	**Zdroje financovania**	**Realizácia**	**Dopad na rozpočet**	**Oprávnení žiadatelia**
Aktivity	Vypracovanie technickej dokumentácie.	podľa potreby	Západoslovenská vodárenská spoločnosť,a.s., rozpočet obce, ŠF EÚ,	verejný sektor	nízky	Západoslovenská vodárenská spoločnosť,a.s., obec Zemianske Kostoľany
	Realizácia výkopových prác.	150	Západoslovenská vodárenská spoločnosť,a.s., rozpočet obce, ŠF EÚ,	verejný sektor	vysoký	Západoslovenská vodárenská spoločnosť,a.s., obec Zemianske Kostoľany
	Dostavba dažďovej kanalizácie.	100	Západoslovenská vodárenská spoločnosť,a.s., rozpočet obce, ŠF EÚ,	verejný sektor	vysoký	Západoslovenská vodárenská spoločnosť,a.s., obec Zemianske Kostoľany
Projekt 4.9	Odstránenie odpadu z korýt miestnych tokov Lazný potok a Nitra.					
		Predpokladaný rozpočet	**Zdroje financovania**	**Realizácia**	**Dopad na rozpočet**	**Oprávnení žiadatelia**
Aktivity	Vypracovanie technickej dokumentácie.	2	rozpočet obce, ŠF EÚ	verejný sektor	nízky	obec Zemianske Kostoľany

	Revitalizácia koryta Zemianske Kostoľanyský kanála.	15	rozpočet obce, ŠF EÚ	verejný sektor	stredný	obec Zemianske Kostoľany
Projekt 4.10	Osadenie smetných košov na verejné priestranstvá.					
		Predpokladaný rozpočet	**Zdroje financovania**	**Realizácia**	**Dopad na rozpočet**	**Oprávnení žiadatelia**
Aktivity	Obstaranie nárob a inštalácia.	5	rozpočet obce, ŠF EÚ	verejný sektor	nízky	obec Zemianske Kostoľany

		2009	**2010**	**2011**	**2012**	**2013**	**2014**	**2015**	**2016**	**2017**	**2018**
Cieľ 4	**Nakladanie s komunálnym a drobným stavebným odpadom**										
Projekt 4.1	V súlade s prijatými koncepciami zabezpečiť permanentné znižovanie podielu skladovanej časti odpadov, k čomu organizovať mobilné zbery textílii, kovového odpadu, viacvrstvových obalov nebezpečných odpadov.										
Projekt 4.2	Zabezpečiť separáciu komunálneho odpadu v obci.										
Projekt 4.3	Rekultivácia skládok čierneho odpadu.										
Projekt 4.4	Výstavba kompostoviska.										
Projekt 4.5	Výstavba zberného dvora pre separovaný zber.										
Projekt 4.6	Výstavba splaškovej kanalizačnej siete.										
Projekt 4.7	Výstavba centrálnej čističky odpadových vôd.										
Projekt 4.8	Dostavba dažďovej kanalizačnej siete.										
Projekt 4.9	Odstránenie odpadu z korýt miestnych tokov Lazný potok a Nitra.										
Projekt 4.10	Osadenie smetných košov na verejné priestranstvá.										

8.5 PROGRAM 5. ŽIVOTNÉ PROSTREDIE

Strategický zámer						
Strategickým zámerom obce je nielen zachovanie existujúceho dobrého stavu životného prostredia a zvyšovania jeho kvality, ale aj eliminácia slabých stránok, neustála osveta, výchova a informovanosť o stave životného prostredia.						
Podprogram 5.1. Informovanosť a poradenstvo						
Cieľ 5.1.	**Zabezpečiť účinný systém informovanosti a poradenstva**					
Projekt 5.1.1	Spracovať koncepciu zabezpečenia informovanosti, poradenstva a prevencie v oblasti ŽP. Trvale preferovať poradenstvo a prevenciu pred represiou.					
		Predpokladaný rozpočet	**Zdroje financovania**	**Realizácia**	**Dopad na rozpočet**	**Oprávnení žiadatelia**
Aktivity	Vypracovanie koncepcie pre ochranu životného prostredia v obci.	podľa potreby	rozpočet obce, MŽP SR	verejný sektor	nízky	obec Zemianske Kostoľany
	Prezentácia a šírenie osvety v oblasti životného prostredia.	podľa potreby	rozpočet obce	verejný sektor	nízky	obec Zemianske Kostoľany

Podprogram 5.2. Ochrana a racionálne využívanie vôd, ochrana pred povodňami						
Cieľ 5.2	**Zabezpečiť ochranu a racionálne využívanie vôd, ochranu pred povodňami.**					
Projekt 5.2.1	Rekonštrukcia mostov cez potoky vo vlastníctve obce Zemianske Kostoľany.					
		Predpokladaný rozpočet	**Zdroje financovania**	**Realizácia**	**Dopad na rozpočet**	**Oprávnení žiadatelia**
Aktivity	Vypracovanie technickej dokumentácie a príprava projektového spisu.	-	rozpočet obce, ŠF EÚ, podnikateľské subjekty, úvery, iné grantové	verejný a súkromný sektor	nízky	obec Zemianske Kostoľany

			schémy			
	Rekonštrukcia mostov.	100	rozpočet obce, ŠF EÚ, podnikateľské subjekty, úvery, iné grantové schémy	verejný a súkromný sektor	vysoký	obec Zemianske Kostoľany
Projekt 5.2.2	Zabezpečiť dostatok kvalitnej pitnej vody, minimalizovať straty vo vodovodných sieťach.					
		Predpokladaný rozpočet	**Zdroje financovania**	**Realizácia**	**Dopad na rozpočet**	**Oprávnení žiadatelia**
Aktivity	Výstavba vodovodnej siete.	podľa potreby	Západoslovenská vodárenská spoločnosť,a.s., rozpočet obce, ŠF EÚ,	verejný sektor	stredný	Západoslovenská vodárenská spoločnosť,a.s., obec Zemianske Kostoľany
	Pravidelný monitoring vodovodnej siete.	podľa potreby	Západoslovenská vodárenská spoločnosť,a.s., rozpočet obce, ŠF EÚ,	verejný sektor	nízky	Západoslovenská vodárenská spoločnosť,a.s., obec Zemianske Kostoľany
Projekt 5.2.3	Výstavba protizáplavových opatrení.					
		Predpokladaný rozpočet	**Zdroje financovania**	**Realizácia**	**Dopad na rozpočet**	**Oprávnení žiadatelia**
Aktivity	Spracovanie technickej dokumentácie.	3	rozpočet obce, ŠF EÚ, podnikateľské subjekty, úvery, iné grantové schémy	verejný a súkromný sektor	nízky	obec Zemianske Kostoľany
	Výstavba protizáplavových poldrov, hrádz, atď..	550	rozpočet obce, ŠF EÚ, podnikateľské subjekty, úvery, iné grantové schémy	verejný a súkromný sektor	vysoký	obec Zemianske Kostoľany
Projekt 5.2.4	Revitalizácia koryta vodného toku Nitra a Lazný potok.					
		Predpokladaný rozpočet	**Zdroje financovania**	**Realizácia**	**Dopad na rozpočet**	**Oprávnení žiadatelia**
Aktivity	Analýza súčasného stavu.	podľa potreby	rozpočet obce, ŠF EÚ, podnikateľské subjekty, úvery, iné grantové schémy	verejný a súkromný sektor	nízky	obec Zemianske Kostoľany
	Vypracovanie technickej dokumentácie.	2	rozpočet obce, ŠF EÚ, podnikateľské subjekty, úvery, iné grantové schémy	verejný a súkromný sektor	nízky	obec Zemianske Kostoľany
	Úprava koryta potoka Lazný a Nitry.	170	rozpočet obce, ŠF EÚ, podnikateľské subjekty, úvery, iné grantové schémy	verejný a súkromný sektor	vysoký	obec Zemianske Kostoľany
Projekt 5.2.5	Rekonštrukcia verejného vodovodu.					
		Predpokladaný	**Zdroje**	**Realizácia**	**Dopad**	**Oprávnení**

		rozpočet	financovania		na rozpočet	žiadatelia
Aktivity	Spracovanie technickej dokumentácie.	podľa potreby	Západoslovenská vodárenská spoločnosť,a.s., rozpočet obce, ŠF EÚ,	verejný sektor	vysoký	Západoslovenská vodárenská spoločnosť,a.s., obec Zemianske Kostoľany
	Realizácia výkopových prác.	200	Západoslovenská vodárenská spoločnosť,a.s., rozpočet obce, ŠF EÚ,	verejný sektor	vysoký	Západoslovenská vodárenská spoločnosť,a.s., obec Zemianske Kostoľany
	Uloženie rozvodov.	250	Západoslovenská vodárenská spoločnosť,a.s., rozpočet obce, ŠF EÚ,	verejný sektor	vysoký	Západoslovenská vodárenská spoločnosť,a.s., obec Zemianske Kostoľany

Podprogram 5.3. Ochrana ovzdušia						
Cieľ 5.3.	**Zabezpečiť účinnú ochranu ovzdušia pred malými a strednými zdrojmi znečistenia nachádzajúcimi sa v katastrálnom území obce.**					
Projekt 5.3.1	Zabezpečiť zníženie produkovaných emisií hlavným zdrojom znečistenia – domácnosti.					
		Predpokladaný rozpočet	**Zdroje financovania**	**Stav pripravenosti**	**Dopad na rozpočet**	**Oprávnení žiadatelia**
Aktivity	Obmedziť spaľovaniu fosílnych palív.	podľa potreby	rozpočet obce, ŠF EÚ, súkromné subjekty	verejný a súkromný sektor	nízky	obec, obyvatelia
	Prechod na alternatívne zdroje vykurovania.	podľa potreby	rozpočet obce, ŠF EÚ, súkromné subjekty	verejný a súkromný sektor	nízky	obec, obyvatelia

Podprogram 5.4. Ochrana a rozvoj ostatných zložiek životného prostredia						
Cieľ 5.4.	**Realizácia účinných opatrení v oblasti ostatných zložiek životného prostredia.**					
Projekt 5.4.1	Realizácia protieróznych opatrení.					
		Predpokladaný rozpočet	**Zdroje financovania**	**Realizácia**	**Dopad na rozpočet**	**Oprávnení žiadatelia**
Aktivity	Spracovanie technickej dokumentácie.	podľa potreby	rozpočet obce, ŠF EÚ	verejný sektor	stredný	obec Zemianske Kostoľany
	Realizácia protieróznych opatrení.	podľa potreby	rozpočet obce, ŠF EÚ	verejný sektor	stredný	obec Zemianske Kostoľany
Projekt 5.4.2	Oživenie parkovej zóny na cintoríne.					
		Predpokladaný rozpočet	**Zdroje financovania**	**Realizácia**	**Dopad na rozpočet**	**Oprávnení žiadatelia**
Aktivity	Spracovanie technickej dokumentácie.	podľa potreby	rozpočet obce, ŠF EÚ	verejný sektor	stredný	obec Zemianske Kostoľany
	Oživenie zóny cintorína.	podľa potreby	rozpočet obce, ŠF EÚ	verejný sektor	stredný	obec Zemianske Kostoľany
Projekt 5.4.3	Doplniť a udržiavať brehové porasty vodných tokov – Lazný a Nitra.					
		Predpokladaný rozpočet	**Zdroje financovania**	**Realizácia**	**Dopad na rozpočet**	**Oprávnení žiadatelia**
Aktivity	Vypracovanie technickej dokumentácie.	1	rozpočet obce, ŠF EÚ	verejný sektor	nízky	obec Zemianske Kostoľany
	Výkon pozemných prác.	5	rozpočet obce, ŠF EÚ	verejný sektor	nízky	obec Zemianske Kostoľany
Projekt 5.4.4	Výstavba a estetizácia vstupov do obce.					
		Predpokladaný rozpočet	**Zdroje financovania**	**Realizácia**	**Dopad na rozpočet**	**Oprávnení žiadatelia**
Aktivity	Vypracovanie technickej	1	rozpočet obce,	verejný	nízky	obec Zemianske

	dokumentácie.		ŠF EÚ	sektor		Kostoľany
	Dobudovať vstup do obce.	7	rozpočet obce, ŠF EÚ	verejný sektor	nízky	obec Zemianske Kostoľany
Projekt 5.4.5	Realizácia izolačnej zelene okolo hospodárskych budov, výrobných areálov a občianskej vybavenosti.					
		Predpokladaný rozpočet	**Zdroje financovania**	**Realizácia**	**Dopad na rozpočet**	**Oprávnení žiadatelia**
Aktivity	Vypracovanie technickej dokumentácie.	3	rozpočet obce, ŠF EÚ	verejný sektor	nízky	obec Zemianske Kostoľany
	Výsadba líniovej izolačnej zelene pozdĺž hraníc športového areálu a hraníc výrobných areálov.	7	rozpočet obce, ŠF EÚ	verejný sektor	nízky	obec Zemianske Kostoľany
	Výsadba líniovej izolačnej zelene pozdĺž hraníc navrhovaného, resp. výhľadového zastavaného územia.	6	rozpočet obce, ŠF EÚ	verejný sektor	nízky	obec Zemianske Kostoľany
Projekt 5.4.6	Výsadba estetickej zelene a výstavba oddychových zón v obci.					
		Predpokladaný rozpočet	**Zdroje financovania**	**Realizácia**	**Dopad na rozpočet**	**Oprávnení žiadatelia**
Aktivity	Spracovanie technickej dokumentácie.	2	rozpočet obce, ŠF EÚ	verejný sektor	nízky	obec Zemianske Kostoľany
	Úprava a dobudovanie novej parkovej zelenie v priestore pri kostoloch.	9	rozpočet obce, ŠF EÚ	verejný sektor	nízky	obec Zemianske Kostoľany
	Úprava a dobudovanie novej parkovej zelenie v priestore areálu cintorínov.	7	rozpočet obce, ŠF EÚ	verejný sektor	nízky	obec Zemianske Kostoľany
	Revitalizácia parkovej zelene v blízkosti renesančného kaštieľa.	12	rozpočet obce, ŠF EÚ	verejný sektor	stredný	obec Zemianske Kostoľany
	Revitalizácia parkovej zelene v blízkosti Kišasonkinho kaštieľa.	15	rozpočet obce, ŠF EÚ	verejný sektor	stredný	obec Zemianske Kostoľany
	Rekonštrukcia areálu renesančného kaštieľa.	400	rozpočet obce, ŠF EÚ	verejný sektor	vysoký	obec Zemianske Kostoľany

		2009	**2010**	**2011**	**2012**	**2013**	**2014**	**2015**	**2016**	**2017**	**2018**
Podprogram 5.1. Informovanosť a poradenstvo											
Cieľ 5.1.	**Zabezpečiť účinný systém informovanosti a poradenstva**										
Projekt 5.1.1	Spracovať koncepciu zabezpečenia informovanosti, poradenstva a prevencie v oblasti ŽP. Trvale preferovať poradenstvo a prevenciu pred represiou.										
Podprogram 5.2. Ochrana a racionálne využívanie vôd, ochrana pred povodňami											
Cieľ 5.2	**Zabezpečiť ochranu a racionálne využívanie vôd, ochranu pred povodňami.**										
Projekt 5.2.1	Rekonštrukcia mostov cez potoky vo vlastníctve obce Zemianske Kostoľany.										
Projekt 5.2.2	Zabezpečiť dostatok kvalitnej pitnej vody, minimalizovať straty vo vodovodných sieťach.										
Projekt 5.2.3	Výstavba protizáplavových opatrení.										
Projekt 5.2.4	Revitalizácia koryta vodného toku Nitra a Lazný potok.										
Projekt 5.2.5	Rekonštrukcia verejného vodovodu.										
Podprogram 5.3. Ochrana ovzdušia											
Cieľ 5.3.	**Zabezpečiť účinnú ochranu ovzdušia pred malými a strednými zdrojmi znečistenia nachádzajúcimi sa v katastrálnom území obce.**										
Projekt 5.3.1	Zabezpečiť zníženie produkovaných emisií hlavným zdrojom znečistenia –										

	domácnosti.										
Podprogram 5.4. Ochrana a rozvoj ostatných zložiek životného prostredia											
Cieľ 5.4.	**Realizácia účinných opatrení v oblasti ostatných zložiek životného prostredia.**										
Projekt 5.4.1	Realizácia protieróznych opatrení.										
Projekt 5.4.2	Oživenie parkovej zóny na cintoríne.										
Projekt 5.4.3	Doplniť a udržiavať brehové porasty vodných tokov – Lazný a Nitra.										
Projekt 5.4.4	Výstavba a estetizácia vstupov do obce.										
Projekt 5.4.5	Realizácia izolačnej zelene okolo hospodárskych budov, výrobných areálov a občianskej vybavenosti.										
Projekt 5.4.6	Výsadba estetickej zelene a výstavba oddychových zón v obci.										

8.6 PROGRAM 6. SOCIÁLNE SLUŽBY A ZDRAVOTNÍCTVO

Strategický zámer

Neustále rozvíjať širokú paletu sociálnych a zdravotných služieb poskytovaných v obci. Dbať o ich dostupnosť, kvalitu a vzájomnú vyváženosť za účelom dosiahnutia dôstojných podmienok života všetkých kategórií obyvateľov obce.

Podprogram 6.1. Sociálne služby

Cieľ 6.1	**Doplniť chýbajúcu infraštruktúru sociálnych zariadení v obci a zvýšiť ich kvalitu.**					
Projekt 6.1.1	Zriadenie klubových priestorov pre rôzne vekové kategórie.					
		Predpokladaný rozpočet	**Zdroje financovania**	**Realizácia**	**Dopad na rozpočet**	**Oprávnení žiadatelia**
Aktivity	Výber vhodnej alternatívny zriadenia zariadenia.	podľa potreby	-	verejný sektor	nízky	obec Zemianske Kostoľany
	Vypracovanie technickej dokumentácie.	2	rozpočet obce, ŠF EÚ, zdroje neziskových organizácií	verejný sektor	nízky	obec Zemianske Kostoľany
	Zriadenie klubu mladých.	25	rozpočet obce, ŠF EÚ, zdroje neziskových organizácií	verejný sektor	stredný	obec Zemianske Kostoľany
	Zriadenie klubu dôchodcov.	22	rozpočet obce, ŠF EÚ, zdroje neziskových organizácií	verejný sektor	stredný	obec Zemianske Kostoľany
	Zriadenie priestorov pre činnosť neziskových organizácií.	40	rozpočet obce, ŠF EÚ, zdroje neziskových organizácií	verejný sektor	stredný	obec Zemianske Kostoľany
Projekt 6.1.2	Zriadenie centra pre matky s deťmi.					
		Predpokladaný rozpočet	**Zdroje financovania**	**Realizácia**	**Dopad na rozpočet**	**Oprávnení žiadatelia**
Aktivity	Výber vhodnej alternatívny zriadenia zariadenia.	podľa potreby	-	verejný sektor	nízky	obec Zemianske Kostoľany
	Vypracovanie technickej dokumentácie.	2	rozpočet obce, ŠF EÚ, zdroje neziskových organizácií	verejný sektor	nízky	obec Zemianske Kostoľany
	Realizácia – výstavba / rekonštrukcia budovy pre zariadenie poskytujúce sociálne služby.	45	rozpočet obce, ŠF EÚ, zdroje neziskových organizácií	verejný sektor	stredný	obec Zemianske Kostoľany

Projekt 6.1.3	Výstavba nájomných bytov v obci.					
		Predpokladaný rozpočet	**Zdroje financovania**	**Realizácia**	**Dopad na rozpočet**	**Oprávnení žiadatelia**
Aktivity	Výber lokality.	podľa potreby	rozpočet obce, ŠF EÚ	verejný sektor	žiadny	obec Zemianske Kostoľany
	Vypracovanie technickej dokumentácie.	5	rozpočet obce, ŠF EÚ	verejný sektor	nízky	obec Zemianske Kostoľany
	Výstavba nájomných bytov.	450	rozpočet obce, ŠF EÚ	verejný sektor	vysoký	obec Zemianske Kostoľany
Projekt 6.1.4	Výstavba denného stacionáru.					
		Predpokladaný rozpočet	**Zdroje financovania**	**Realizácia**	**Dopad na rozpočet**	**Oprávnení žiadatelia**
Aktivity	Výber vhodnej alternatívny zriadenia zariadenia.	podľa potreby	rozpočet obce, ŠF EÚ	verejný sektor	nízky	obec Zemianske Kostoľany
	Vypracovanie technickej dokumentácie.	2	rozpočet obce, ŠF EÚ	verejný sektor	nízky	obec Zemianske Kostoľany
	Realizácia – výstavba / rekonštrukcia budovy pre zariadenie poskytujúce sociálne služby.	65	rozpočet obce, ŠF EÚ	verejný sektor	stredný	obec Zemianske Kostoľany
Projekt 6.1.5	Vytvorenie podmienok pre rozšírenie verejného stravovania.					
		Predpokladaný rozpočet	**Zdroje financovania**	**Realizácia**	**Dopad na rozpočet**	**Oprávnení žiadatelia**
Aktivity	Zabezpečenie finančných prostriedkov.	podľa potreby	rozpočet obce, ŠF EÚ, zdroje neziskových organizácií	verejný sektor	nízky	obec Zemianske Kostoľany
Projekt 6.1.6	Zvýšiť úroveň poskytovaných sociálnych služieb.					
		Predpokladaný rozpočet	**Zdroje financovania**	**Realizácia**	**Dopad na rozpočet**	**Oprávnení žiadatelia**
Aktivity	Zvýšenie kvality poskytovaných služieb.	podľa potreby	rozpočet obce, n.o.	verejný sektor	nízky	obec, n.o.
	Zvýšenie personálnych kapacít v prípade potreby.	podľa potreby	rozpočet obce	verejný sektor	nízky	obec Zemianske Kostoľany
Projekt 6.1.7	Podporiť služby pre marginalizované skupiny občanov a týrané ženy.					
		Predpokladaný rozpočet	**Zdroje financovania**	**Realizácia**	**Dopad na rozpočet**	**Oprávnení žiadatelia**
Aktivity	Analýza dopytu po uvedených službách.	podľa potreby	Minister. zdravotníctva	verejný sektor	nízky	obec, n.o.
	Zabezpečenie personálnych kapacít.	podľa potreby	Minister. zdravotníctva	verejný sektor	nízky	obec, n.o.
	Zabezpečenie priestorov.	podľa potreby	Minister. zdravotníctva	verejný sektor	nízky	obec, n.o.

Podprogram 6.2. Zdravotnícke služby						
Cieľ 6.2.	**Doplniť chýbajúcu infraštruktúru zdravotníckych zariadení v obci a zvýšiť ich kvalitu.**					
Projekt 6.2.1	Zlepšenie úrovne poskytovania domácej ošetrovateľskej starostlivosti, rozšírenie jej služieb o poskytovanie rehabilitačných cvičení.					
		Predpokladaný rozpočet	**Zdroje financovania**	**Realizácia**	**Dopad na rozpočet**	**Oprávnení žiadatelia**
Aktivity	Zvýšenie kvality poskytovaných služieb.	podľa potreby	ZP	verejný sektor	žiadny	súkromné subjekty
	Zvýšenie personálnych kapacít v prípade potreby.	podľa potreby	ZP	verejný sektor	žiadny	súkromné subjekty
Projekt 6.2.2	Zabezpečiť aspoň raz mesačne poradňu v obci.					
		Predpokladaný rozpočet	**Zdroje financovania**	**Realizácia**	**Dopad na rozpočet**	**Oprávnení žiadatelia**

Aktivity	Zabezpečenie personálnych kapacít.	podľa potreby	rozpočet obce	verejný sektor	nízky	obec Zemianske Kostoľany
	Zabezpečenie priestorov.	podľa potreby	rozpočet obce	verejný sektor	nízky	obec Zemianske Kostoľany
Projekt 6.2.3	Zabezpečiť dostupnosť zdravotnej starostlivosti pre dospelých občanov.					
		Predpokladaný rozpočet	**Zdroje financovania**	**Realizácia**	**Dopad na rozpočet**	**Oprávnení žiadatelia**
Aktivity	Zabezpečiť v súčinnosti s okresným obecm a spádovou obecm pre oblasť poskytovania zdravotníckych služieb ich maximálnu dostupnosť.	podľa potreby	Minister. zdravotníctva	verejný sektor	nízky	obec Zemianske Kostoľany
Projekt 6.2.4	Zabezpečovať komplexnú zdravotnú starostlivosť o starých ľudí a dlhodobo chorých.					
		Predpokladaný rozpočet	**Zdroje financovania**	**Realizácia**	**Dopad na rozpočet**	**Oprávnení žiadatelia**
Aktivity	Analýza dopytu po uvedených službách.	podľa potreby	Minister. zdravotníctva	verejný sektor	nízky	obec Zemianske Kostoľany
	Zabezpečenie personálnych kapacít, priestorov a finančných prostriedkov.	podľa potreby	Minister. zdravotníctva	verejný sektor	nízky	obec Zemianske Kostoľany
Projekt 6.2.5	Zriadenie priestorov pre ambulancie špecializovaných lekárov.					
		Predpokladaný rozpočet	**Zdroje financovania**	**Realizácia**	**Dopad na rozpočet**	**Oprávnení žiadatelia**
Aktivity	Spracovanie technickej dokumentácie.	2	rozpočet obce, ŠF EÚ, zdroje neziskových organizácií	verejný sektor	nízky	obec Zemianske Kostoľany
	Výstavba priestorov pre zriadenie nových ambulancií špecializovaných lekárov.	250	rozpočet obce, ŠF EÚ, zdroje neziskových organizácií	verejný sektor	nízky	obec Zemianske Kostoľany
	Zriadenie ambulancie lekára - internista.	podľa potreby	podnikateľský subjekt, rozpočet obce, ŠF EÚ, zdroje neziskových organizácií	verejný sektor	nízky/žiadny	podnikateľský subjekt
	Zriadenie chirurgickej ambulancie.	podľa potreby	podnikateľský subjekt, rozpočet obce, ŠF EÚ, zdroje neziskových organizácií	verejný sektor	nízky/žiadny	podnikateľský subjekt
	Zriadenie gynekologickej ambulancie.	podľa potreby	podnikateľský subjekt, rozpočet obce, ŠF EÚ, zdroje neziskových organizácií	verejný sektor	nízky/žiadny	podnikateľský subjekt
	Zriadenie rehabilitačného oddelenia.	podľa potreby	podnikateľský subjekt, rozpočet obce, ŠF EÚ, zdroje neziskových organizácií	verejný sektor	nízky/žiadny	podnikateľský subjekt

Podprogram 6.3. Služby zamestnanosti	
Cieľ 6.3	**Zlepšenie zamestnanosti a sociálnej inklúzie rizikových skupín obyvateľov obce.**
Projekt	Realizácia vzdelávacích kurzov v oblasti malého podnikania.

6.3.1						
		Predpokladaný rozpočet	**Zdroje financovania**	**Realizácia**	**Dopad na rozpočet**	**Oprávnení žiadatelia**
Aktivity	Finančné a personálne zabezpečenie.	podľa potreby	-	verejný, tretí sektor	nízky	obec Zemianske Kostoľany
Projekt 6.3.2	Podpora klientov formou individuálneho poradenstva, posudzovania individuálnych schopností a vypracovávania individuálnych akčných plánov a rozvoj celoživotného poradenstvo.					
		Predpokladaný rozpočet	**Zdroje financovania**	**Realizácia**	**Dopad na rozpočet**	**Oprávnení žiadatelia**
Aktivity	Zabezpečenie priestorov na uskutočňovanie poradenských služieb.	podľa potreby	rozpočet obce, ŠF EÚ	tretí sektor	nízky	obec, n.o.
	Personálne zabezpečenie poradenstva.	podľa potreby	rozpočet obce, ŠF EÚ	tretí sektor	nízky	obec, n.o.
Projekt 6.3.3	Podpora poradensko-vzdelávacích aktivít zameraných na získavanie sociálnych zručností pri hľadaní si zamestnania a komunikácie s potenciálnym zamestnávateľov pre znevýhodnených uchádzačov o zamestnanie.					
		Predpokladaný rozpočet	**Zdroje financovania**	**Realizácia**	**Dopad na rozpočet**	**Oprávnení žiadatelia**
Aktivity	Zabezpečenie priestorov na uskutočňovanie poradenských služieb.	podľa potreby	rozpočet obce, ŠF EÚ	tretí sektor	nízky	obec, n.o.
	Personálne zabezpečenie poradenstva.	podľa potreby	rozpočet obce, ŠF EÚ	tretí sektor	nízky	obec, n.o.

		2009	**2010**	**2011**	**2012**	**2013**	**2014**	**2015**	**2016**	**2017**	**2018**
Podprogram 6.1. Sociálne služby											
Cieľ 6.1	**Doplniť chýbajúcu infraštruktúru sociálnych zariadení v obci a zvýšiť ich kvalitu.**										
Projekt 6.1.1	Zriadenie klubových priestorov pre rôzne vekové kategórie.										
Projekt 6.1.2	Zriadenie centra pre matky s deťmi.										
Projekt 6.1.3	Výstavba nájomných bytov v obci.										
Projekt 6.1.4	Výstavba denného stacionáru.										
Projekt 6.1.5	Vytvorenie podmienok pre rozšírenie verejného stravovania.										
Projekt 6.1.6	Zvýšiť úroveň poskytovaných sociálnych služieb.										
Projekt 6.1.7	Podporiť služby pre marginalizované skupiny občanov a týrané ženy.										
Podprogram 6.2. Zdravotnícke služby											
Cieľ 6.2.	**Doplniť chýbajúcu infraštruktúru zdravotníckych zariadení v obci a zvýšiť ich kvalitu.**										
Projekt 6.2.1	Zlepšenie úrovne poskytovania domácej ošetrovateľskej starostlivosti, rozšírenie jej služieb o poskytovanie rehabilitačných cvičení.										
Projekt 6.2.2	Zabezpečiť aspoň raz mesačne poradňu v obci.										
Projekt 6.2.3	Zabezpečiť dostupnosť zdravotnej starostlivosti pre dospelých občanov.										
Projekt 6.2.4	Zabezpečovať komplexnú zdravotnú starostlivosť o starých ľudí a dlhodobo chorých.										
Projekt 6.2.5	Zriadenie priestorov pre ambulancie špecializovaných lekárov.										
Podprogram 6.3. Služby zamestnanosti											
Cieľ 6.3	**Zlepšenie zamestnanosti a sociálnej inklúzie rizikových skupín obyvateľov obce.**										
Projekt 6.3.1	Realizácia vzdelávacích kurzov v oblasti malého podnikania.										
Projekt	Podpora klientov formou										

6.3.2	individuálneho poradenstva, posudzovania individuálnych schopností a vypracovávania individuálnych akčných plánov a rozvoj celoživotného poradenstvo.										
Projekt 6.3.3	Podpora poradensko-vzdelávacích aktivít zameraných na získavanie sociálnych zručností pri hľadaní si zamestnania a komunikácie s potenciálnym zamestnávateľov pre znevýhodnených uchádzačov o zamestnanie.										

8.7 PROGRAM 7. VZDELÁVANIE A ŠPORT

Strategický zámer

Zabezpečenie všestranného rozvoja detí a mládeže. Zlepšenie technického stavu a vybavenia školy. V športe umožniť ponuku čo najširšej palety služieb, zabezpečiť čo najefektívnejšie a transparentné využitie verejných financií ku prospechu všetkých občanov obce. Podpora existujúcich športových podujatí, ako aj vytváranie vhodných podmienok pre rozvoj rôznych druhov športu nielen pre obyvateľov obce.

Podprogram 7.1. Vzdelávanie

Cieľ 7.1.	**Zabezpečiť rozvoj a údržbu infraštruktúry vzdelávania a zabezpečenie podmienok pre efektívnu vzdelávaciu činnosť v obci.**					
Projekt 7.1.1	Rekonštrukcia a rozšírenie kapacity ZŠ.					
		Predpokladaný rozpočet	**Zdroje financovania**	**Realizácia**	**Dopad na rozpočet**	**Oprávnení žiadatelia**
Aktivity	Spracovanie technickej dokumentácie.	4	rozpočet obce, ŠF EÚ	verejný sektor	nízky	obec Zemianske Kostoľany
	Výmena sklených výplní na budovách základnej školy.	250	rozpočet obce, ŠF EÚ	verejný sektor	vysoký	obec Zemianske Kostoľany
	Zateplenie budovy ZŠ.	350	rozpočet obce, ŠF EÚ	verejný sektor	vysoký	obec Zemianske Kostoľany
	Rozšírenie kapacity základnej školy.	250	rozpočet obce, ŠF EÚ	verejný sektor	vysoký	obec Zemianske Kostoľany
Projekt 7.1.2	Rekonštrukcia budovy a rozšírenie kapacity materskej školy.					
		Predpokladaný rozpočet	**Zdroje financovania**	**Realizácia**	**Dopad na rozpočet**	**Oprávnení žiadatelia**
Aktivity	Spracovanie technickej dokumentácie.	2	rozpočet obce, ŠF EÚ	verejný sektor	nízky	obec Zemianske Kostoľany
	Výmena sklených výplní na budove materskej školy.	70	rozpočet obce, ŠF EÚ	verejný sektor	stredný	obec Zemianske Kostoľany
	Zateplenie budovy MŠ.	200	rozpočet obce, ŠF EÚ	verejný sektor	vysoký	obec Zemianske Kostoľany
	Rozšírenie kapacity materskej školy.	250	rozpočet obce, ŠF EÚ	verejný sektor	vysoký	obec Zemianske Kostoľany
Projekt 7.1.3	Rekonštrukcia a dostavba areálu ZŠ a MŠ.					
		Predpokladaný rozpočet	**Zdroje financovania**	**Realizácia**	**Dopad na rozpočet**	**Oprávnení žiadatelia**
Aktivity	Vypracovanie technickej dokumentácie.	2	rozpočet obce, ŠF EÚ	verejný sektor	nízky	obec Zemianske Kostoľany
	Rekonštrukcia areálu.	55	rozpočet obce, ŠF EÚ	verejný sektor	stredný	obec Zemianske Kostoľany
Projekt 7.1.4	Rekonštrukcia sietí v ZŠ a MŠ, rekonštrukcia sociálnych zariadení.					
		Predpokladaný	**Zdroje**	**Realizácia**	**Dopad na**	**Oprávnení**

		rozpočet	**financovania**		**rozpočet**	**žiadatelia**
Aktivity	Spracovanie technickej dokumentácie.	2	rozpočet obce, ŠF EÚ, MŠ SR	verejný sektor	nízky	obec Zemianske Kostoľany
	Rekonštrukcia sietí a sociálnych zariadení.	80	rozpočet obce, ŠF EÚ, MŠ SR	verejný sektor	stredný	obec Zemianske Kostoľany
Projekt 7.1.5	Výstavba priestorov pre účely centra voľného času.					
		Predpokladaný rozpočet	**Zdroje financovania**	**Realizácia**	**Dopad na rozpočet**	**Oprávnení žiadatelia**
Aktivity	Vypracovanie technickej dokumentácie.	2	rozpočet obce, ŠF EÚ, MŠ SR	verejný sektor	nízky	obec Zemianske Kostoľany
	Rekonštrukcia / výstavba priestorov na uskutočnenie mimoškolskej činnosti.	65	rozpočet obce, ŠF EÚ, MŠ SR	verejný sektor	stredný	obec Zemianske Kostoľany
	Zabezpečenie vybavenia.	60	rozpočet obce, ŠF EÚ, MŠ SR	verejný sektor	stredný	obec Zemianske Kostoľany
Projekt 7.1.6	Výstavba 4 detských ihrísk.					
		Predpokladaný rozpočet	**Zdroje financovania**	**Realizácia**	**Dopad na rozpočet**	**Oprávnení žiadatelia**
Aktivity	Spracovanie technickej dokumentácie.	1	rozpočet obce, ŠF EÚ, MŠ SR	verejný sektor	nízky	obec Zemianske Kostoľany
	Výstavba ihrísk.	50	rozpočet obce, ŠF EÚ, MŠ SR	verejný sektor	stredný	obec Zemianske Kostoľany
Projekt 7.1.7	Obnova vnútorného vybavenia základnej školy.					
		Predpokladaný rozpočet	**Zdroje financovania**	**Realizácia**	**Dopad na rozpočet**	**Oprávnení žiadatelia**
Aktivity	Spracovanie technickej dokumentácie.	1	rozpočet obce, ŠF EÚ, MŠ SR	verejný sektor	nízky	obec Zemianske Kostoľany
	Obstaranie vybavenia.	30	rozpočet obce, ŠF EÚ, MŠ SR	verejný sektor	stredný	obec Zemianske Kostoľany
Projekt 7.1.8	Vybavenie miestností prezentačnou technikou.					
		Predpokladaný rozpočet	**Zdroje financovania**	**Realizácia**	**Dopad na rozpočet**	**Oprávnení žiadatelia**
Aktivity	Nákup prezentačnej a výpočtovej techniky.	15	rozpočet obce, ŠF EÚ, MŠ SR	verejný sektor	nízky	obec Zemianske Kostoľany
Projekt 7.1.9	Zriadenie priestorov pre mimoškolské zariadenie.					
		Predpokladaný rozpočet	**Zdroje financovania**	**Realizácia**	**Dopad na rozpočet**	**Oprávnení žiadatelia**
Aktivity	Spracovanie technickej dokumentácie.	2	rozpočet obce, ŠF EÚ, MŠ SR	verejný sektor	nízky	obec Zemianske Kostoľany
	Zriadenie priestorov.	55	rozpočet obce, ŠF EÚ, MŠ SR	verejný sektor	stredný	obec Zemianske Kostoľany
	Obstaranie vybavenia.	20	rozpočet obce, ŠF EÚ, MŠ SR	verejný sektor	stredný	obec Zemianske Kostoľany
Projekt 7.1.10	Výstavba športovej infraštruktúry pre potreby základnej školy.					
		Predpokladaný rozpočet	**Zdroje financovania**	**Realizácia**	**Dopad na rozpočet**	**Oprávnení žiadatelia**
Aktivity	Spracovanie technickej dokumentácie.	2	rozpočet obce, ŠF EÚ, MŠ SR	verejný sektor	nízky	obec Zemianske Kostoľany
	Dostavba ihrísk.	100	rozpočet obce, ŠF EÚ, MŠ SR	verejný sektor	vysoký	obec Zemianske Kostoľany
Projekt	Rekonštrukcia budovy renesančného kaštieľa.					

7.1.11						
		Predpokladaný rozpočet	**Zdroje financovania**	**Realizácia**	**Dopad na rozpočet**	**Oprávnení žiadatelia**
Aktivity	Spracovanie technickej dokumentácie.	podľa potreby	rozpočet obce, ŠF EÚ, MŠ SR	verejný sektor	nízky	obec Zemianske Kostoľany
	Rekonštrukcia kaštieľa.	2 500	rozpočet obce, ŠF EÚ, MŠ SR	verejný sektor	vysoký	obec Zemianske Kostoľany
Projekt 7.1.12	Modernizácia vybavenia školských dielní.					
		Predpokladaný rozpočet	**Zdroje financovania**	**Realizácia**	**Dopad na rozpočet**	**Oprávnení žiadatelia**
Aktivity	Spracovanie technickej dokumentácie.	2	rozpočet obce, ŠF EÚ, MŠ SR	verejný sektor	nízky	obec Zemianske Kostoľany
	Modernizácia školských dielní.	30	rozpočet obce, ŠF EÚ, MŠ SR	verejný sektor	stredný	obec Zemianske Kostoľany
Projekt 7.1.13	Rekonštrukcia budovy bývalých detských jaslí.					
		Predpokladaný rozpočet	**Zdroje financovania**	**Realizácia**	**Dopad na rozpočet**	**Oprávnení žiadatelia**
Aktivity	Spracovanie technickej dokumentácie.	3	rozpočet obce, ŠF EÚ, MŠ SR	verejný sektor	nízky	obec Zemianske Kostoľany
	Rekonštrukcia budovy.	60	rozpočet obce, ŠF EÚ, MŠ SR	verejný sektor	stredný	obec Zemianske Kostoľany
Projekt 7.1.14	Rekonštrukcia a modernizácia telocvične.					
		Predpokladaný rozpočet	**Zdroje financovania**	**Realizácia**	**Dopad na rozpočet**	**Oprávnení žiadatelia**
Aktivity	Spracovanie technickej dokumentácie.	2	rozpočet obce, ŠF EÚ, MŠ SR	verejný sektor	nízky	obec Zemianske Kostoľany
	Rekonštrukkcia budovy a modernizácia vybavenia.	300	rozpočet obce, ŠF EÚ, MŠ SR	verejný sektor	vysoký	obec Zemianske Kostoľany
Projekt 7.1.15	Výstavba viacúčelovej športovej haly s fitnescentrom a saunou.					
		Predpokladaný rozpočet	**Zdroje financovania**	**Realizácia**	**Dopad na rozpočet**	**Oprávnení žiadatelia**
Aktivity	Spracovanie technickej dokumentácie.	4	rozpočet obce, ŠF EÚ, MŠ SR	verejný sektor	nízky	obec Zemianske Kostoľany
	Výstavba športovej haly.	550	rozpočet obce, ŠF EÚ, MŠ SR	verejný sektor	vysoký	obec Zemianske Kostoľany

Podprogram 7.2. Šport

Cieľ 7.2.	**Zabezpečiť trvalé skvalitňovanie vyváženej ponuky výkonnostného a rekreačného športu.**					
Projekt 7.2.1	Výstavba športovej infraštruktúry.					
		Predpokladaný rozpočet	**Zdroje financovania**	**Realizácia**	**Dopad na rozpočet**	**Oprávnení žiadatelia**
Aktivity	Výber lokality a spracovanie technickej dokumentácie.	2	rozpočet obce, ŠF EÚ, MŠ SR	verejný sektor	nízky	obec Zemianske Kostoľany
	Výstavba detského dopravného ihriska.	40	rozpočet obce, ŠF EÚ, MŠ SR	verejný sektor	stredný	obec Zemianske Kostoľany
	Výstavba dráhy pre in - line korčuľovanie.	50	rozpočet obce, ŠF EÚ, MŠ SR	verejný sektor	stredný	obec Zemianske Kostoľany
	Výstavba skateboardového ihriska.	10	rozpočet obce, ŠF EÚ, MŠ SR	verejný sektor	stredný	obec Zemianske Kostoľany
	Rekonštrukcia a modernizácia bežeckej dráhy pri základnej škole.	15	rozpočet obce, ŠF EÚ,	verejný sektor	stredný	obec Zemianske

			MŠ SR			Kostoľany
	Rekonštrukcia a dostavba areálu s bazénom – výstavba obecného kúpaliska.	750	rozpočet obce, ŠF EÚ, MŠ SR	verejný sektor	vysoký	obec Zemianske Kostoľany
	Výstavba hokejového ihriska.	35	rozpočet obce, ŠF EÚ, MŠ SR	verejný sektor	stredný	obec Zemianske Kostoľany
	Výstavba volejbalového ihriska.	30	rozpočet obce, ŠF EÚ, MŠ SR	verejný sektor	stredný	obec Zemianske Kostoľany
Projekt 7.2.2	Vytváranie materiálnych a finančných podmienok na rozvoj výkonnostného a rekreačného športu v obci.					
		Predpokladaný rozpočet	**Zdroje financovania**	**Realizácia**	**Dopad na rozpočet**	**Oprávnení žiadatelia**
Aktivity	Zabezpečenie materiálno-technického a finančného vybavenia.	podľa možností	rozpočet obce, podnikateľské subjekty	verejný sektor	nízky	obec, podnikateľské subjekty
Projekt 7.2.3	Podpora organizácie športových podujatí regionálneho významu.					
		Predpokladaný rozpočet	**Zdroje financovania**	**Realizácia**	**Dopad na rozpočet**	**Oprávnení žiadatelia**
Aktivity	Zabezpečenie personálnych kapacít.	podľa možností	rozpočet obce, podnikateľské subjekty	verejný, tretí sektor	nízky	obec, podnikateľské subjekty
	Zabezpečenie materiálno-technického a finančného vybavenia.	podľa možností	rozpočet obce, podnikateľské subjekty	verejný, tretí sektor	nízky	obec, podnikateľské subjekty
Projekt 7.2.4	Podpora športových aktivít zdravotne postihnutých občanov.					
		Predpokladaný rozpočet	**Zdroje financovania**	**Realizácia**	**Dopad na rozpočet**	**Oprávnení žiadatelia**
Aktivity	Zabezpečenie materiálno-technického a finančného vybavenia.	podľa možností	rozpočet obce, podnikateľské subjekty	verejný, tretí sektor	nízky	obec, podnikateľské subjekty
Projekt 7.2.5	Podporovať talentovanú mládež.					
		Predpokladaný rozpočet	**Zdroje financovania**	**Realizácia**	**Dopad na rozpočet**	**Oprávnení žiadatelia**
Aktivity	Zabezpečenie materiálno-technického a finančného vybavenia.	podľa možností	rozpočet obce, podnikateľské subjekty	verejný, tretí sektor	nízky	obec, podnikateľské subjekty
Projekt 7.2.6	Spolupracovať s občianskymi združeniami, inými právnickými a fyzickými osobami, pôsobiacimi v oblasti telesnej kultúry.					
		Predpokladaný rozpočet	**Zdroje financovania**	**Realizácia**	**Dopad na rozpočet**	**Oprávnení žiadatelia**
Aktivity	Zabezpečenie personálnych kapacít.	podľa potreby	rozpočet obce	verejný, tretí sektor	nízky	obec Zemianske Kostoľany
Projekt 7.2.7	Rozvoj mimoškolskej činnosti – športové kluby, turistika, kultúrne krúžky.					
		Predpokladaný rozpočet	**Zdroje financovania**	**Realizácia**	**Dopad na rozpočet**	**Oprávnení žiadatelia**
Aktivity	Zabezpečenie priestorového a materiálneho vybavenia.	podľa potreby	rozpočet obce, podnikateľské subjekty	verejný, tretí sektor	stredný	obec Zemianske Kostoľany
	Založenie klubu.	podľa potreby	rozpočet obce, podnikateľské subjekty	verejný, tretí sektor	stredný	obec Zemianske Kostoľany
Projekt 7.2.8	Dostavba areálu futbalového ihriska vrátane sociálneho a technického vybavenia.					
		Predpokladaný rozpočet	**Zdroje financovania**	**Realizácia**	**Dopad na rozpočet**	**Oprávnení žiadatelia**
Aktivity	Vypracovanie technickej dokumentácie.	-	rozpočet obce,	verejný, tretí,	nízky	obec Zemianske

			podnikateľské subjekty	súkromný sektor		Kostoľany
	Rekonštrukcia športových kabín pri futbalovom ihrisku.	14	rozpočet obce, podnikateľské subjekty	verejný, tretí, súkromný sektor	stredný	obec Zemianske Kostoľany
	Výstavba sociálnych zariadení pre potreby futbalového ihriska.	10	rozpočet obce, podnikateľské subjekty	verejný, tretí, súkromný sektor	stredný	obec Zemianske Kostoľany
	Revitalizácia okolia futbalového ihriska.	18	rozpočet obce, podnikateľské subjekty	verejný, tretí, súkromný sektor	stredný	obec Zemianske Kostoľany
Projekt 7.2.9	Výstavba športových zariadení pre deti a mládež.					
		Predpokladaný rozpočet	**Zdroje financovania**	**Realizácia**	**Dopad na rozpočet**	**Oprávnení žiadatelia**
Aktivity	Výber lokality a spracovanie technickej dokumentácie.	podľa potreby	rozpočet obce, podnikateľské subjekty	verejný, tretí sektor	nízky	obec Zemianske Kostoľany
	Výstavba infraštruktúry.	20	rozpočet obce, podnikateľské subjekty	verejný, tretí sektor	stredný	obec Zemianske Kostoľany

		2009	**2010**	**2011**	**2012**	**2013**	**2014**	**2015**	**2016**	**2017**	**2018**
Podprogram 7.1. Vzdelávanie											
Cieľ 7.1.	**Zabezpečiť rozvoj a údržbu infraštruktúry vzdelávania a zabezpečenie podmienok pre efektívnu vzdelávaciu činnosť v obci.**										
Projekt 7.1.1	Rekonštrukcia a rozšírenie kapacity ZŠ.										
Projekt 7.1.2	Rekonštrukcia budovy a rozšírenie kapacity materskej školy.										
Projekt 7.1.3	Rekonštrukcia a dostavba areálu ZŠ a MŠ.										
Projekt 7.1.4	Rekonštrukcia sietí v ZŠ a MŠ, rekonštrukcia sociálnych zariadení.										
Projekt 7.1.5	Výstavba priestorov pre účely centra voľného času.										
Projekt 7.1.6	Výstavba 4 detských ihrísk.										
Projekt 7.1.7	Obnova vnútorného vybavenia základnej školy.										
Projekt 7.1.8	Vybavenie miestností prezentačnou technikou.										
Projekt 7.1.9	Zriadenie priestorov pre mimoškolské zariadenie.										
Projekt 7.1.10	Výstavba športovej infraštruktúry pre potreby základnej školy.										
Projekt 7.1.11	Rekonštrukcia budovy renesančného kaštieľa.										
Projekt 7.1.12	Modernizácia vybavenia školských dielní.										
Projekt 7.1.13	Rekonštrukcia budovy bývalých detských jaslí.										
Projekt 7.1.14	Rekonštrukcia a modernizácia telocvične.										
Projekt 7.1.15	Výstavba viacúčelovej športovej haly s fitnescentrom a saunou.										
Podprogram 7.2. Šport											
Cieľ 7.2.	**Zabezpečiť trvalé skvalitňovanie vyváženej ponuky výkonnostného a rekreačného športu.**										
Projekt 7.2.1	Výstavba športovej infraštruktúry.										
Projekt 7.2.2	Vytváranie materiálnych a finančných podmienok na rozvoj výkonnostného a rekreačného										

	športu v obci.										
Projekt 7.2.3	Podpora organizácie športových podujatí regionálneho významu.										
Projekt 7.2.4	Podpora športových aktivít zdravotne postihnutých občanov.										
Projekt 7.2.5	Podporovať talentovanú mládež.										
Projekt 7.2.6	Spolupracovať s občianskymi združeniami, inými právnickými a fyzickými osobami, pôsobiacimi v oblasti telesnej kultúry.										
Projekt 7.2.7	Rozvoj mimoškolskej činnosti – športové kluby, turistika, kultúrne krúžky.										
Projekt 7.2.8	Dostavba areálu futbalového ihriska vrátane sociálneho a technického vybavenia.										
Projekt 7.2.9	Výstavba športových zariadení pre deti a mládež.										

8.8 PROGRAM 8. KULTÚRA

Strategický zámer

Trvalé pôsobenie na kultúrne povedomie obyvateľov širokou paletou kultúrnych aktivít organizovaných externými subjektami. Existencia dôstojných priestorov pre kultúrne aktivity je povinnosť obce. Priebežná a kreatívna propagácia podujatí má vplyv na imidž obcea tým aj na cestovný ruch.

Podprogram 8.1. Kultúrna infraštruktúra

Cieľ 8.1	**Zachovanie kultúrno–historického potenciálu obce a rozvoj kultúrnych, informačných a voľnočasových aktivít v nadväznosti na rozvoj cestovného ruchu na regionálnej a miestnej úrovni.**
Projekt 8.1.1	Zriadenie multifunkčného kultúrneho zariadenia.

		Predpokladaný rozpočet	**Zdroje financovania**	**Realizácia**	**Dopad na rozpočet**	**Oprávnení žiadatelia**
Aktivity	Vypracovanie technickej dokumentácie.	3	rozpočet obce, ŠF EÚ	verejný sektor	nízky	obec Zemianske Kostoľany
	Rekonštrukcia budovy a obstaranie zariadenia..	150	rozpočet obce, ŠF EÚ	verejný sektor	vysoký	obec Zemianske Kostoľany

Projekt 8.1.2	Rekonštrukcia tradičnej architektúry a zriadenie stálych expozícií z pôvodného štýlu života obyvateľov regiónu.

		Predpokladaný rozpočet	**Zdroje financovania**	**Realizácia**	**Dopad na rozpočet**	**Oprávnení žiadatelia**
Aktivity	Výber vhodných objektov.	podľa potreby	rozpočet obce	verejný sektor	nízky	obec Zemianske Kostoľany
	Vyriešenie vlastníckych vzťahov.	podľa potreby	rozpočet obce, ŠF EÚ, MK SR	verejný sektor	stredný	obec Zemianske Kostoľany
	Rekonštrukcia a vybavenie expozície.	podľa potreby	rozpočet obce, ŠF EÚ, MK SR	verejný sektor	stredný	obec Zemianske Kostoľany

Projekt 8.1.3	Prepojiť obce so subjektami cestovného ruchu, agroturistiky.

		Predpokladaný rozpočet	**Zdroje financovania**	**Realizácia**	**Dopad na rozpočet**	**Oprávnení žiadatelia**
Aktivity	Zabezpečenie personálnych kapacít.	podľa potreby	rozpočet obce	verejný, tretí, súkromný sektor	nízky	obec Zemianske Kostoľany

Projekt 8.1.4	Budovanie remeselníckych dvorov.

		Predpokladaný rozpočet	**Zdroje financovania**	**Realizácia**	**Dopad na rozpočet**	**Oprávnení žiadatelia**
Aktivity	Výber a rekonštrukcia vhodných budov na alokáciu remeselného dvora.	podľa potreby	rozpočet obce, ŠF EÚ	verejný, tretí, súkromný sektor	nízky	obec Zemianske Kostoľany
	Zabezpečenie personálnych kapacít.	podľa potreby	rozpočet obce, ŠF EÚ	verejný, tretí, súkromný sektor	nízky	obec Zemianske Kostoľany

	Materiálne zabezpečenie remeselných dvorov predmetmi s kultúrnohistorickou hodnotou.	podľa potreby	rozpočet obce, ŠF EÚ	verejný, tretí, súkromný sektor	stredný	obec Zemianske Kostoľany
Projekt 8.1.5	Vybudovanie turistických a náučných trás pre žiakov, študentov, rodiny s deťmi, priemerných aj náročných klientov s využitím kultúrno – historického, folklórneho aj prírodného bohatstva.					
		Predpokladaný rozpočet	**Zdroje financovania**	**Realizácia**	**Dopad na rozpočet**	**Oprávnení žiadatelia**
Aktivity	Zabezpečenie personálnych kapacít.	podľa potreby	rozpočet obce, ŠF EÚ	verejný sektor	nízky	obec Zemianske Kostoľany
	Výber vhodných trás.	podľa potreby	rozpočet obce, ŠF EÚ	verejný sektor	nízky	obec Zemianske Kostoľany
	Spracovanie technickej dokumentácie.	podľa potreby	rozpočet obce, ŠF EÚ	verejný sektor	nízky	obec Zemianske Kostoľany
	Realizácia výstavby.	podľa potreby	rozpočet obce, ŠF EÚ	verejný sektor	stredný	obec Zemianske Kostoľany
Projekt 8.1.6	Zachovanie a rozvoj ľudových tradícií (folklórny tanec, hudba a spev, ľudové remeslá, ľudový odev a doplnky, pôvodné bývanie a hospodárenie) a ich maximálne využitie v cestovnom ruchu a agroturistike.					
		Predpokladaný rozpočet	**Zdroje financovania**	**Realizácia**	**Dopad na rozpočet**	**Oprávnení žiadatelia**
Aktivity	Zabezpečenie priestorov, finančných a materiálnych prostriedkov.	podľa potreby	rozpočet obce	verejný sektor	stredný	obec Zemianske Kostoľany
Projekt 8.1.7	Rozšírenie priestorov pre obecnú knižnicu.					
		Predpokladaný rozpočet	**Zdroje financovania**	**Realizácia**	**Dopad na rozpočet**	**Oprávnení žiadatelia**
Aktivity	Rekonštrukcia priestorov.	15	rozpočet obce, ŠF EÚ, MK SR	verejný sektor	stredný	obec Zemianske Kostoľany
	Obstaranie vnútorného vybavenia.	5	rozpočet obce, ŠF EÚ, MK SR	verejný sektor	nízky	obec Zemianske Kostoľany
	Obstaranie technického vybavenia pre potreby knižnice – výpočtová technika.	5	rozpočet obce, ŠF EÚ, MK SR	verejný sektor	nízky	obec Zemianske Kostoľany
	Zriadenie požičovne (video, CD, DVD) v priestoroch knižnice.	6	rozpočet obce, ŠF EÚ, MK SR	verejný sektor	nízky	obec Zemianske Kostoľany
Projekt 8.1.8	Organizovanie pravidelných kultúrnych podujatí – Deň obce, Hody, atď..					
		Predpokladaný rozpočet	**Zdroje financovania**	**Realizácia**	**Dopad na rozpočet**	**Oprávnení žiadatelia**
AKtivity	Personálne zabezpečenie.	podľa potreby	rozpočet obce, ŠF EÚ, MK SR	verejný sektor	stredný	obec Zemianske Kostoľany
Projekt 8.1.9	Výstavba otvoreného pódia.					
		Predpokladaný rozpočet	**Zdroje financovania**	**Realizácia**	**Dopad na rozpočet**	**Oprávnení žiadatelia**
Aktivity	Vypracovanie technickej dokumentácie.	2	rozpočet obce, ŠF EÚ	verejný sektor	nízky	obec Zemianske Kostoľany
	Výstavba pódia.	25	rozpočet obce, ŠF EÚ	verejný sektor	stredný	obec Zemianske Kostoľany
Projekt 8.1.10	Rekonštrukcia renesančného kaštieľa.					
		Predpokladaný rozpočet	**Zdroje financovania**	**Realizácia**	**Dopad na rozpočet**	**Oprávnení žiadatelia**
Aktivity	Vypracovanie technickej dokumentácie.	podľa potreby	rozpočet obce, ŠF EÚ	verejný sektor	nízky	obec Zemianske Kostoľany
	Rekonštrukcia kaštieľa.	2 500	rozpočet obce, ŠF EÚ	verejný sektor	stredný	obec Zemianske Kostoľany
Projekt 8.1.11	Rekonštrukcia areálu evanjelického kostola.					

		Predpokladaný rozpočet	Zdroje financovania	Realizácia	Dopad na rozpočet	Oprávnení žiadatelia
Aktivity	Vypracovanie technickej dokumentácie.	podľa potreby	rozpočet obce, ŠF EÚ	verejný sektor	nízky	obec Zemianske Kostoľany
	Rekonštrukcia areálu.	1 000	rozpočet obce, ŠF EÚ	verejný sektor	stredný	obec Zemianske Kostoľany
Projekt 8.1.12	Rekonštrukcia budovy renesančnej sýpky.					
		Predpokladaný rozpočet	**Zdroje financovania**	**Realizácia**	**Dopad na rozpočet**	**Oprávnení žiadatelia**
Aktivity	Vypracovanie technickej dokumentácie.	podľa potreby	rozpočet obce, ŠF EÚ	verejný sektor	nízky	obec Zemianske Kostoľany
	Rekonštrukcia sýpky.	1 000	rozpočet obce, ŠF EÚ	verejný sektor	stredný	obec Zemianske Kostoľany
Projekt 8.1.13	Rekonštrukcia Kišasonkinho kaštieľa.					
		Predpokladaný rozpočet	**Zdroje financovania**	**Realizácia**	**Dopad na rozpočet**	**Oprávnení žiadatelia**
Aktivity	Vypracovanie technickej dokumentácie.	podľa potreby	rozpočet obce, ŠF EÚ	verejný sektor	nízky	obec Zemianske Kostoľany
	Rekonštrukcia kaštieľa.	2 000	rozpočet obce, ŠF EÚ	verejný sektor	stredný	obec Zemianske Kostoľany

Podprogram 8.2. Organizačné zabezpečenie

Cieľ 8.2	**Organizačne zabezpečiť ponuku kultúrnych podujatí v obci.**
Projekt 8.2.1	Spracovať kalendár kultúrnych podujatí na celý rok, tento priebežne aktualizovať. Rozšíriť žánrovú ponuku s orientáciou na hodnotný kultúrny prínos.

		Predpokladaný rozpočet	Zdroje financovania	Realizácia	Dopad na rozpočet	Oprávnení žiadatelia
Aktivity	Personálne a finančné zabezpečenie.	podľa potreby	rozpočet obce	verejný sektor	nízky	obec Zemianske Kostoľany
	Spracovanie kalendár kultúrnych podujatí.	podľa potreby	rozpočet obce	verejný sektor	nízky	obec Zemianske Kostoľany

Podprogram 8.3. Propagácia v oblasti kultúry

Cieľ 8.3	**Vytvorenie podmienok na efektívnu propagáciu obce v oblasti kultúry.**
Projekt 8.3.1	Spracovať globálnu koncepciu „propagácie" histórie obce v multimediálnej forme.

		Predpokladaný rozpočet	Zdroje financovania	Realizácia	Dopad na rozpočet	Oprávnení žiadatelia
Aktivity	Personálne a finančné zabezpečenie.	podľa potreby	rozpočet obce, ŠF EÚ	verejný sektor	nízky	obec Zemianske Kostoľany
	Spracovanie koncepcie v multimediálnej forme.	podľa potreby	rozpočet obce, ŠF EÚ	verejný sektor	nízky	obec Zemianske Kostoľany
Projekt 8.3.2	Spracovať komplexný informačný buletín o historickom vývoji a tradíciách obce pre školy aj subjekty cestovného ruchu.					
		Predpokladaný rozpočet	**Zdroje financovania**	**Realizácia**	**Dopad na rozpočet**	**Oprávnení žiadatelia**
Aktivity	Personálne a finančné zabezpečenie.	podľa potreby	rozpočet obce, ŠF EÚ	verejný sektor	nízky	obec Zemianske Kostoľany
	Spracovanie buletínu.	1	rozpočet obce, ŠF EÚ	verejný sektor	nízky	obec Zemianske Kostoľany
Projekt 8.3.3	Propagácia kultúry na Internete prostredníctvom www stránky obce.					
		Predpokladaný rozpočet	**Zdroje financovania**	**Realizácia**	**Dopad na rozpočet**	**Oprávnení žiadatelia**
Aktivity	Finančné zabezpečenie.	1	rozpočet	verejný	nízky	obec

		obce, ŠF EÚ	sektor		Zemianske Kostoľany
Obsahová analýza www stránky.	podľa potreby	rozpočet obce, ŠF EÚ	verejný sektor	nízky	obec Zemianske Kostoľany
Priebežná aktualizácia www stránky.	podľa potreby	rozpočet obce	verejný sektor	nízky	obec Zemianske Kostoľany

		2009	2010	2011	2012	2013	2014	2015	2016	2017	2018
Podprogram 8.1. Kultúrna infraštruktúra											
Cieľ 8.1	**Zachovanie kultúrno–historického potenciálu obce a rozvoj kultúrnych, informačných a voľnočasových aktivít v nadväznosti na rozvoj cestovného ruchu na regionálnej a miestnej úrovni.**										
Projekt 8.1.1	Zriadenie multifunkčného kultúrneho zariadenia.										
Projekt 8.1.2	Rekonštrukcia tradičnej architektúry a zriadenie stálych expozícií z pôvodného štýlu života obyvateľov regiónu.										
Projekt 8.1.3	Prepojiť obce so subjektami cestovného ruchu, agroturistiky.										
Projekt 8.1.4	Budovanie remeselníckych dvorov.										
Projekt 8.1.5	Vybudovanie turistických a náučných trás pre žiakov, študentov, rodiny s deťmi, priemerných aj náročných klientov s využitím kultúrno – historického, folklórneho aj prírodného bohatstva.										
Projekt 8.1.6	Zachovanie a rozvoj ľudových tradícií (folklórny tanec, hudba a spev, ľudové remeslá, ľudový odev a doplnky, pôvodné bývanie a hospodárenie) a ich maximálne využitie v cestovnom ruchu a agroturistike.										
Projekt 8.1.7	Rozšírenie priestorov pre obecnú knižnicu.										
Projekt 8.1.8	Organizovanie pravidelných kultúrnych podujatí – Deň obce, Hody, atď..										
Projekt 8.1.9	Výstavba otvoreného pódia.										
Projekt 8.1.10	Rekonštrukcia renesančného kaštieľa.										
Projekt 8.1.11	Rekonštrukcia areálu evanjelického kostola.										
Projekt 8.1.12	Rekonštrukcia budovy renesančnej sýpky.										
Projekt 8.1.13	Rekonštrukcia Kišasonkinho kaštieľa.										
Podprogram 8.2. Organizačné zabezpečenie											
Cieľ 8.2	**Organizačne zabezpečiť ponuku kultúrnych podujatí v obci.**										
Projekt 8.2.1	Spracovať kalendár kultúrnych podujatí na celý rok, tento priebežne aktualizovať. Rozšíriť žánrovú ponuku s orientáciou na hodnotný kultúrny prínos.										
Podprogram 8.3. Propagácia v oblasti kultúry											
Cieľ 8.3	**Vytvorenie podmienok na efektívnu propagáciu obce v oblasti kultúry.**										
Projekt 8.3.1	Spracovať globálnu koncepciu „propagácie" histórie obce v multimediálnej forme.										
Projekt 8.3.2	Spracovať komplexný informačný buletín o historickom vývoji a tradíciách obce pre školy aj subjekty cestovného ruchu.										

Projekt 8.3.3	Propagácia kultúry na Internete prostredníctvom www stránky obce.										

8.9 PROGRAM 9. PROPAGÁCIA A CESTOVNÝ RUCH

Strategický zámer						
Budovať goodwill obce a dosiahnuť, aby sa stala strediskom cestovného ruchu v oblasti športu, kultúry a turistiky.						
Podprogram 9.1. Propagácia obce						
Cieľ 9.1	**Zabezpečiť účinnú propagáciu obce.**					
Projekt 9.1.1	Aktualizovanie samostatnej www stránky obce.					
		Predpokladaný rozpočet	**Zdroje financovania**	**Realizácia**	**Dopad na rozpočet**	**Oprávnení žiadatelia**
Aktivity	Finančné zabezpečenie.	1	rozpočet obce, podnikateľské subjekty	verejný sektor	nízky	obec Zemianske Kostoľany
	Obsahová analýza www stránky.	podľa potreby	rozpočet obce, podnikateľské subjekty	verejný sektor	nízky	obec Zemianske Kostoľany
	Priebežná aktualizácia www stránky.	podľa potreby	rozpočet obce,	verejný sektor	nízky	obec Zemianske Kostoľany
Projekt 9.1.2	Spracovať globálnu koncepciu propagácie obcev multimediálnej forme.					
		Predpokladaný rozpočet	**Zdroje financovania**	**Realizácia**	**Dopad na rozpočet**	**Oprávnení žiadatelia**
Aktivity	Personálne a finančné zabezpečenie.	podľa potreby	rozpočet obce, ŠF EÚ, MK SR	verejný sektor	nízky	obec Zemianske Kostoľany
	Spracovanie koncepcie v multimediálnej forme.	2	rozpočet obce, ŠF EÚ, MK SR	verejný sektor	nízky	obec Zemianske Kostoľany
Projekt 9.1.3	Spracovať koncepciu regionálnej spolupráce s okolitými turistickými lokalitami a domácimi i zahraničnými CK.					
		Predpokladaný rozpočet	**Zdroje financovania**	**Realizácia**	**Dopad na rozpočet**	**Oprávnení žiadatelia**
Aktivity	Personálne a finančné zabezpečenie.	podľa potreby	rozpočet obce, ŠF EÚ, MH SR	verejný, tretí, súkromný sektor	nízky	obec, podnikateľské subjekty
	Spracovanie koncepcie regionálnej spolupráce.	1	rozpočet obce, ŠF EÚ, MH SR	verejný, tretí, súkromný sektor	nízky	obec, podnikateľské subjekty
Projekt 9.1.4	Podpora budovania informačných tabúľ v obci.					
		Predpokladaný rozpočet	**Zdroje financovania**	**Realizácia**	**Dopad na rozpočet**	**Oprávnení žiadatelia**
Aktivity	Budovanie a inštalácia tabúľ informujúcich o atraktivitách obce.	podľa potreby	rozpočet obce, ŠF EÚ, MH SR	verejný sektor	nízky	obec, podnikateľské subjekty
	Budovanie a inštalácia tabúľ propagujúcich kultúrne hodnoty obce.	1	rozpočet obce, ŠF EÚ, MH SR	verejný sektor	nízky	obec, podnikateľské subjekty

Podprogram 9.2. Rekreačno - relaxačné zázemie obce.						
Cieľ 9.2	**Rekreačno- relaxačné zázemie obce.**					
Projekt 9.2.1	Zriadenie oddychových zón.					
		Predpokladaný rozpočet	**Zdroje financovania**	**Realizácia**	**Dopad na rozpočet**	**Oprávnení žiadatelia**

Aktivity	Spracovanie technickej dokumentácie.	podľa potreby	rozpočet obce, ŠF EÚ	verejný sektor	nízky	obec Zemianske Kostoľany
	Vybudovanie zóny.	podľa potreby	rozpočet obce, ŠF EÚ	verejný sektor	stredný	obec Zemianske Kostoľany
Projekt 9.2.2	Výstavba náučných chodníkov a inštalácia informačných tabúľ.					
		Predpokladaný rozpočet	**Zdroje financovania**	**Realizácia**	**Dopad na rozpočet**	**Oprávnení žiadatelia**
Aktivity	Výstavba chodníkov.	10	rozpočet obce, ŠF EÚ	verejný sektor	nízky	obec Zemianske Kostoľany
Projekt 9.2.3	Podpora vytvárania nových atraktivít v obci.					
		Predpokladaný rozpočet	**Zdroje financovania**	**Realizácia**	**Dopad na rozpočet**	**Oprávnení žiadatelia**
	Výstavba viacúčelových športových ihrísk.	350	rozpočet obce, ŠF EÚ, podnikateľské subjekty, úvery, iné grantové schémy	verejný sektor	vysoký	obec Zemianske Kostoľany
Projekt 9.2.4	Podpora budovania nových a modernizácia existujúcich zariadení cestovného ruchu.					
		Predpokladaný rozpočet	**Zdroje financovania**	**Realizácia**	**Dopad na rozpočet**	**Oprávnení žiadatelia**
Aktivity	Výstavba oddychových zón.	podľa potreby	podnikateľské subjekty, úvery, iné grantové schémy, ŠF EÚ	súkromný sektor	žiadny	podnikateľské subjekty
	Rozvoj agroturistiky.	podľa potreby	podnikateľské subjekty, úvery, iné grantové schémy, ŠF EÚ	súkromný sektor	žiadny	podnikateľské subjekty
	Vybudovanie informačnej tabule o turistických chodníkoch v centre obce.	2	rozpočet obce, ŠF EÚ, podnikateľské subjekty, úvery, iné grantové schémy	verejný sektor	stredný	obec Zemianske Kostoľany
	Výstavba cyklotrasy s prepojením na obce Kamenec a Lehotu pod Vtáčnikom.	80	rozpočet obce, ŠF EÚ, podnikateľské subjekty, úvery, iné grantové schémy	verejný sektor	stredný	obec Zemianske Kostoľany
	Rekonštrukcia renesančného kaštieľa.	2 500	rozpočet obce, ŠF EÚ, podnikateľské subjekty, úvery, iné grantové schémy	verejný sektor	vysoký	obec Zemianske Kostoľany
	Rekonštrukcia areálu evanjelického kostola.	1 000	rozpočet obce, ŠF EÚ, podnikateľské subjekty, úvery, iné grantové schémy	verejný sektor	vysoký	obec Zemianske Kostoľany

	Rekonštrukcia budovy renesančnej sýpky.	1 000	rozpočet obce, ŠF EÚ, podnikateľské subjekty, úvery, iné grantové schémy	verejný sektor	vysoký	obec Zemianske Kostoľany
	Rekonštrukcia Kišasonkinho kaštieľa.	2 000	rozpočet obce, ŠF EÚ, podnikateľské subjekty, úvery, iné grantové schémy	verejný sektor	vysoký	obec Zemianske Kostoľany
	Rekonštrukcia a dostavba areálu s bazénom – výstavba obecného kúpaliska.	750	rozpočet obce, ŠF EÚ, podnikateľské subjekty, úvery, iné grantové schémy	verejný sektor	vysoký	obec Zemianske Kostoľany

Podprogram 9.3. Cestovný ruch.						
Cieľ 9.3	**Podporovať podnikateľské aktivity v cestovnom ruchu.**					
Projekt 9.3.1	Uzavrieť s podnikateľmi dohody o poskytovaní služieb v agroturistike a cestovnom ruchu a o propagovaní ich služieb obcami.					
		Predpokladaný rozpočet	**Zdroje financovania**	**Realizácia**	**Dopad na rozpočet**	**Oprávnení žiadatelia**
Aktivity	Zabezpečenie personálnych kapacít.	podľa potreby	rozpočet obce, ŠF EÚ	verejný sektor	stredný	obec Zemianske Kostoľany
Projekt 9.3.2	Podporovať podnikateľské subjekty, neziskové organizácie a inštitúcie pri získavaní finančných prostriedkov z grantov a fondov EÚ.					
		Predpokladaný rozpočet	**Zdroje financovania**	**Realizácia**	**Dopad na rozpočet**	**Oprávnení žiadatelia**
Aktivity	Zabezpečenie personálnych kapacít.	podľa potreby	rozpočet obce, ŠF EÚ	verejný sektor	nízky	obec Zemianske Kostoľany

		2009	**2010**	**2011**	**2012**	**2013**	**2014**	**2015**	**2016**	**2017**	**2018**
Podprogram 9.1. Propagácia obce											
Cieľ 9.1	**Zabezpečiť účinnú propagáciu obce.**										
Projekt 9.1.1	Aktualizovanie samostatnej www stránky obce.										
Projekt 9.1.2	Spracovať globálnu koncepciu propagácie obcev multimediálnej forme.										
Projekt 9.1.3	Spracovať koncepciu regionálnej spolupráce s okolitými turistickými lokalitami a domácimi i zahraničnými CK.										
Projekt 9.1.4	Podpora budovania informačných tabúľ v obci.										
Podprogram 9.2. Rekreačno - relaxačné zázemie obce.											
Cieľ 9.2	**Rekreačno- relaxačné zázemie obce.**										
Projekt 9.2.1	Zriadenie oddychových zón.										
Projekt 9.2.2	Výstavba náučných chodníkov a inštalácia informačných tabúľ.										
Projekt 9.2.3	Podpora vytvárania nových atraktivít v obci.										
Projekt 9.2.4	Podpora budovania nových a modernizácia existujúcich zariadení cestovného ruchu.										
Podprogram 9.3. Cestovný ruch.											

Cieľ 9.3	Podporovať podnikateľské aktivity v cestovnom ruchu.										
Projekt 9.3.1	Uzavrieť s podnikateľmi dohody o poskytovaní služieb v agroturistike a cestovnom ruchu a o propagovaní ich služieb obcami.										

8.10 PROGRAM 10. ADMINISTRATÍVA A BEZPEČNOSŤ

Strategický zámer
Vytvoriť podmienky na efektívnu prácu obecného úradu. Vytvoriť vyhovujúce podmienky na poskytovania verejných služieb, estetizácia a funkčnosť miesta kontaktu so zákazníkmi obecného úradu, vytváranie vhodných technických a pracovných podmienok na obecných úradoch. Vytvorenie podmienok na znižovanie kriminality v obci a ochranu majetku obyvateľov a ostatných subjektov v obci.

Podprogram 10.1. Administratíva

Cieľ 10.1.	Zabezpečiť rozvoj administratívnej infraštruktúry a podmienok na výkon samosprávnych funkcií v obci					
Projekt 10.1.1	Rekonštrukcia a modernizácia interiérov budovy obecného úradu.					
		Predpokladaný rozpočet	**Zdroje financovania**	**Realizácia**	**Dopad na rozpočet**	**Oprávnení žiadatelia**
Aktivity	Vypracovanie technickej dokumentácie.	2	rozpočet obce, ŠF EÚ	verejný sektor	nízky	obec Zemianske Kostoľany
	Rekonštrukcia obecného úradu.	50	rozpočet obce, ŠF EÚ	verejný sektor	stredný	obec Zemianske Kostoľany

Podprogram 10.2. Bezpečnosť

Cieľ 10.2.	Vytvorenie podmienok na znižovanie kriminality v obci a ochranu majetku obyvateľov a ostatných subjektov v obci.					
Projekt 10.2.1	Zriadenie kamerového systému.					
		Predpokladaný rozpočet	**Zdroje financovania**	**Realizácia**	**Dopad na rozpočet**	**Oprávnení žiadatelia**
Aktivity	Vypracovanie technickej dokumentácie.	1	rozpočet obce, ŠF EÚ, podnikateľské subjekty, úvery, iné grantové schémy	verejný, súkromný sektor	nízky	obec Zemianske Kostoľany
	Inštalácia kamerového systému.	10	rozpočet obce, ŠF EÚ, podnikateľské subjekty, úvery, iné grantové schémy	verejný, súkromný sektor	stredný	obec Zemianske Kostoľany

		2009	2010	2011	2012	2013	2014	2015	2016	2017	2018
Podprogram 10.1. Administratíva											
Cieľ 10.1.	**Zabezpečiť rozvoj administratívnej infraštruktúry a podmienok na výkon samosprávnych funkcií v obci**										
Projekt 10.1.1	Rekonštrukcia a modernizácia interiérov budovy obecného úradu.										
Podprogram 10.2. Bezpečnosť											
Cieľ 10.2.	**Vytvorenie podmienok na znižovanie kriminality v obci a ochranu majetku obyvateľov a ostatných subjektov v obci.**										
Projekt 10.2.1	Zriadenie kamerového systému.										

8.11 PROGRAM 11. INFORMATIZÁCIA OBCE

Strategický zámer
Zabezpečenie technických podmienok pre rozvoj informačnej spoločnosti. Umožniť obyvateľom využívať on-line elektronické služby samosprávy. Vytvoriť vhodné podmienky na prechod na e-government na lokálnej úrovni (e-vote, e-services, ...).

Umožniť obyvateľom obce a pracovníkom samosprávy zvyšovať svoje počítačové vedomie a zručnosti.						
Podprogram 11.1. Budovanie a rozvoj informačnej infraštruktúry.						
Cieľ 11.1	**Zabezpečiť technické podmienky na prechod samosprávy na nový typ vládnutia - e - government.**					
Projekt 11.1.1	Rozvoj infraštruktúry informačných systémov samosprávy.					
		Predpokladaný rozpočet	**Zdroje financovania**	**Realizácia**	**Dopad na rozpočet**	**Oprávnení žiadatelia**
Aktivity	Technické zabezpečenie IS.	10	rozpočet obce, ŠF EÚ, zdroje neziskových organizácií	verejný sektor	stredný	obec Zemianske Kostoľany
	Tvorba základného SW na komunikáciu občan – samospráva – podnikateľské subjekty.	3	rozpočet obce, ŠF EÚ, zdroje neziskových organizácií	verejný sektor	nízky	obec Zemianske Kostoľany
Projekt 11.1.2	Zavádzanie efektívnych elektronických služieb poskytovaných na úrovni samosprávy.					
		Predpokladaný rozpočet	**Zdroje financovania**	**Realizácia**	**Dopad na rozpočet**	**Oprávnení žiadatelia**
Aktivity	Tvorba aplikačného softwaru na zabezpečenie e – služieb v obci.	2	rozpočet obce	verejný sektor	nízky	obec Zemianske Kostoľany
	Tvorba SW na realizáciu e-vote na miestnej úrovni.	1	rozpočet obce	verejný sektor	nízky	obec Zemianske Kostoľany
Projekt 11.1.3	Podpora využívania Internetu v obci.					
		Predpokladaný rozpočet	**Zdroje financovania**	**Realizácia**	**Dopad na rozpočet**	**Oprávnení žiadatelia**
Aktivity	Zriadenie verejných prístupových bodov v obci.	5	rozpočet obce, ŠF EÚ, zdroje neziskových organizácií	verejný sektor	nízky	obec Zemianske Kostoľany
	Budovanie verejného Internetu v obci.	podľa potreby	rozpočet obce, ŠF EÚ, zdroje neziskových organizácií	verejný sektor	stredný	obec Zemianske Kostoľany

Podprogram 11.2. Počítačová gramotnosť.						
Cieľ 11.2	**Zvýšenie počítačovej gramotnosti obyvateľov a pracovníkov samosprávy.**					
Projekt 11.2.1	Podpora zvyšovania počítačového vedomia u pracovníkov samosprávy.					
		Predpokladaný rozpočet	**Zdroje financovania**	**Realizácia**	**Dopad na rozpočet**	**Oprávnení žiadatelia**
Aktivity	Realizácia kurzov na získanie ECDL spôsobilosti pre pracovníkov miestnej samosprávy.	podľa potreby	rozpočet obce, ŠF EÚ, zdroje neziskových organizácií	verejný sektor	žiadny	obec Zemianske Kostoľany
Projekt 11.2.2	Podpora zvyšovania počítačového vedomia u obyvateľov obce.					
		Predpokladaný rozpočet	**Zdroje financovania**	**Realizácia**	**Dopad na rozpočet**	**Oprávnení žiadatelia**
Aktivity	Realizácia kurzov na zvyšovanie počítačového vedomia u obyvateľov obce.	podľa potreby	rozpočet obce, ŠF EÚ, zdroje neziskových organizácií	verejný sektor	nízky	obec, n.o.
	Realizácia kurzov na obsluhu a používanie obecného informačného a komunikačného systému.	podľa potreby	rozpočet obce, ŠF EÚ, zdroje neziskových organizácií	verejný sektor	nízky	obec, n.o.
Projekt 11.2.3	Podpora vzdelávacích aktivít zameraných na zvyšovanie zručností a vedomostí o internete a motiváciu k používaniu internetu a elektronických služieb.					
		Predpokladaný rozpočet	**Zdroje financovania**	**Realizácia**	**Dopad na rozpočet**	**Oprávnení žiadatelia**

Aktivity	Realizácia kurzov na zvyšovanie vedomostí o internete.	podľa potreby	rozpočet obce, ŠF EÚ, zdroje neziskových organizácií	verejný sektor	nízky	obec, n.o.

		2009	2010	2011	2012	2013	2014	2015	2016	2017	2018
Podprogram 11.1. Budovanie a rozvoj informačnej infraštruktúry.											
Cieľ 11.1	**Zabezpečiť technické podmienky na prechod samosprávy na nový typ vládnutia - e - government.**										
Projekt 11.1.1	Rozvoj infraštruktúry informačných systémov samosprávy.										
Projekt 11.1.2	Zavádzanie efektívnych elektronických služieb poskytovaných na úrovni samosprávy.										
Projekt 11.1.3	Podpora využívania Internetu v obci.										
Podprogram 11.2. Počítačová gramotnosť.											
Cieľ 11.2	**Zvýšenie počítačovej gramotnosti obyvateľov a pracovníkov samosprávy.**										
Projekt 11.2.1	Podpora zvyšovania počítačového vedomia u pracovníkov samosprávy.										
Projekt 11.2.2	Podpora zvyšovania počítačového vedomia u obyvateľov obce.										
Projekt 11.2.3	Podpora vzdelávacích aktivít zameraných na zvyšovanie zručností a vedomostí o internete a motiváciu k používaniu internetu a elektronických služieb.										

9 FINANČNÝ PLÁN PROGRAMU

Jednou z kľúčových otázok pre realizáciu programu rozvoja je schopnosť obce v priebehu jeho realizácie zaistiť zdroje potrebné na jeho financovanie. Tieto zdroje vznikajú vo viacerých sférach – v súkromnom sektore, verejnej správe, ide tiež o zdroje zahraničné, najmä o prostriedky Európskej únie. Dôležitým zdrojom budú, po dokončení reformy verejnej správy a uskutočnení daňovej reformy, vlastné prostriedky. V dôsledku neexistencie nevyhnutných podkladových údajov pre stanovenie finančného rámca, v ktorom by sa mal program rozvoja v strednodobom horizonte pohybovať, je výška prostriedkov potrebná na realizáciu jednotlivých opatrení a aktivít stanovená len orientačne. Táto časť sa bude konkretizovaná v závislosti od reálneho čerpania finančných príspevkov zo štrukturálnych fondov, možností obecného rozpočtu atď..

Vychádzajúc z vyššie zadefinovaných cieľov, priorít a opatrení a na základe auditu pripravovaných projektových zámerov v réžii samosprávy, podnikateľskej sféry či neziskových a iných organizácií bol vypracovaný plán realizácie programu. Definuje, z akých prostriedkov by sa mali tieto zámery realizovať, kto by mal byť žiadateľov, určuje predpokladané časové rámce v **tis. €**.

9.1 PROGRAM 1. HOSPODÁRSTVO A VEDECKO-TECHNICKÝ ROZVOJ

Predpokladaná štruktúra finančných zdrojov (tis. €)									
Ciele	**Oprávnené náklady spolu**	**Verejné zdroje**						**Súkromné zdroje**	**EIB**
		Verejné zdroje spolu	**Fond EÚ**	**Národné verejné zdroje**					
				Národné verejné zdroje spolu	**Štátny rozpočet**	**Regionálne zdroje**	**Miestne zdroje**		
	A=B+H+CH	B=C+D	C	D=E+F+G	E	F	G	H	CH
Cieľ 1.1	**Finančne, legislatívne a technicky podporovať malé a stredné podnikanie zo strany obce.**								
Projekt 1.1.6	505	328	202	126	126	0	0	177	0

Cieľ 1.2	**Zabezpečiť rozvoj tradičných remesiel v obci.**								
Projekt 1.2.2	800	520	320	200	200	0	0	280	0
Projekt 1.2.3	1 505	978	602	376	376	0	0	527	0
Projekt 1.2.4	755	491	302	189	189	0	0	264	0
Projekt 1.2.5	553	359	221	138	138	0	0	194	0
Cieľ 1.3	**Vytvorenie podmienok na rozvoj inovačných aktivít v súkromných podnikoch.**								
Projekt 1.3.2	1 410	705	529	176	176	0	0	705	0
Cieľ 1.4	**Zvýšenie energetickej efektívnosti na strane výroby aj spotreby a zavádzanie progresívnych technológií v energetike.**								
Projekt 1.4.1	1 404	1 404	1 053	351	281	0	70	0	0
Cieľ 1.5	**Podporiť podnikateľské aktivity v cestovnom ruchu.**								
Projekt 1.5.1	300	300	225	75	60	0	15	0	0
Projekt 1.5.2	7 332	7 332	5 499	1 833	1 466	0	367	0	0
Cieľ 1.7	**Podpora spoločných služieb pre podnikateľov.**								
Projekt 1.7.1	2 712	2 712	2 034	678	542	0	136	0	0
Projekt 1.7.2	2 900	2 900	2 175	725	580	0	145	0	0
Projekt 1.7.3	755	755	566	189	151	0	38	0	0
Spolu	20 931	18 785	13 728	5 057	4 286	0	770	2 146	0

Časový horizont čerpania zdrojov (tis. €)									
Rok	**Oprávnené náklady spolu**	**Verejné zdroje**						**Súkromné zdroje**	**EIB**
		Verejné zdroje spolu	**Fond EÚ**	**Národné verejné zdroje**					
				Národné verejné zdroje spolu	**Štátny rozpočet**	**Regionálne zdroje**	**Miestne zdroje**		
	A=B+H+CH	B=C+D	C	D=E+F+G	E	F	G	H	CH
2009	1343	1343	1007	336	269	0	67	0	0
2010	1343	1343	1007	336	269	0	67	0	0
2011	1807	1644	1193	452	385	0	67	163	0
2012	2838	2499	1833	665	564	0	101	339	0
2013	3702	3165	2284	881	765	0	116	537	0
2014	3702	3165	2284	881	765	0	116	537	0
2015	3615	3241	2381	860	725	0	135	374	0
2016	2584	2386	1740	646	545	0	101	198	0
2017	0	0	0	0	0	0	0	0	0
2018	0	0	0	0	0	0	0	0	0
Spolu	20931	18785	13728	5057	4286	0	770	2146	0

Finančné tabuľky prezentujú podiel spolufinancovania verejného a súkromného sektora v rámci jednotlivých opatrení.

Inovácie a technologické transfery

Finančná tabuľka pre súkromný sektor:

Celkom VZ + SZ	**verejné zdroje** (VZ)	**súkromné zdroje** (SZ)
	Celkom *SR + EÚ*	
100%	50%	50%

Podpora spoločných služieb pre podnikateľov

Finančná tabuľka pre verejný sektor:

Celkom VZ + VS	**verejné zdroje** (VZ) ***Celkom*** *SR + EÚ*	**verejný sektor** (VS)
100%	95 %	5%

Podpora inovačných aktivít v podnikoch

Finančná tabuľka:

Celkom VZ + SZ	**verejné zdroje** (VZ) ***Celkom*** *SR + EÚ*	**súkromné zdroje** (SZ)
100%	65%	35%

Zvyšovanie energetickej efektívnosti na strane výroby aj spotreby a zavádzanie progresívnych technológií v energetike

Finančná tabuľka pre súkromný sektor :

Celkom VZ + SZ	**verejné zdroje** (VZ) ***Celkom*** *SR + EÚ*	**súkromné zdroje** (SZ)
100%	50%	50%

Podpora podnikateľských aktivít v cestovnom ruchu
Finančná tabuľka pre investície realizované súkromným sektorom

Celkom VZ + SZ	**verejné zdroje** (VZ) ***Celkom*** *SR + EÚ*	**súkromné zdroje** (SZ)
100%	50%	50%

Predpokladané zdroje čerpania z fondov EÚ - Operačný program KONKURENCIESCHOPNOSŤ A HOSPODÁRSKY RAST		
Prioritné osi programu	**Opatrenia**	**Fond**
1 Podpora konkurencieschopnosti podnikov a služieb najmä prostredníctvom inovácií	1.1 Inovácie a technologické transfery	ERDF
	1.2 Podpora spoločných služieb a infraštruktúry pre podnikateľov	
	1.3 Podpora inovačných aktivít v podnikoch	
	1.4 Zvyšovanie energetickej efektívnosti na strane výroby aj spotreby a zavádzanie progresívnych technológií v energetike	
	1.5 Podpora podnikateľských aktivít v cestovnom ruchu	
	1.6 Podpora tvorby pracovných miest prostredníctvom rozvoja podnikania	
	1.7 Podpora druhospracovateľského potravinárskeho priemyslu	
2 Technická pomoc		ERDF

Predpokladané zdroje čerpania z fondov EÚ - REGIONÁLNY operačný program		
Prioritné osi programu	**Opatrenia**	**Fond**
1 Infraštruktúra vzdelávania	1.1 Rekonštrukcia, rozširovanie a modernizácia existujúcich vzdelávacích zariadení s cieľom zlepšenia podmienok vzdelávacieho procesu (materské, základné a stredné školy)	ERDF
2 Infraštruktúra sociálnych služieb a sociálnoprávnej ochrany a sociálnej kurately	2.1 Budovanie nových zariadení sociálnych služieb a sociálnoprávnej ochrany a sociálnej kurately a obstaranie ich vnútorného zariadenia	ERDF
	2.2 Rekonštrukcia, rozširovanie a modernizácia existujúcich zariadení sociálnych služieb a sociálnoprávnej ochrany a sociálnej kurately s cieľom zvýšenia kvality nimi poskytovaných služieb	
3 Infraštruktúra pamäťových a fondových inštitúcií na regionálnej a miestnej úrovni a revitalizácia pamiatkového fondu	3.1. Modernizácia regionálnej a miestnej infraštruktúry pamäťových a fondových inštitúcií	ERDF
	3.2 Revitalizácia a hospodárske využitie pamiatkových objektov v území	
4 Podpora konkurencieschopnosti a inovatívnej kapacity regiónov	4.1 Modernizácia a budovanie regionálnych komunikácií zaisťujúcich dopravnú obslužnosť regiónu	ERDF
	4.2 Regenerácia sídiel	

5 Infraštruktúra cestovného ruchu	5.1 Podpora a obnova infraštruktúry cestovného ruchu	ERDF
6 Infraštruktúra nekomerčných záchranných služieb	6.1 Rekonštrukcia, rozširovanie a opravy stavebného fondu nekomerčných záchranných služieb a modernizácia ich vnútorného vybavenia	ERDF
7 Technická pomoc		ERDF

9.2 PROGRAM 2. DOPRAVA A KOMUNIKÁCIE

Predpokladaná štruktúra finančných zdrojov (tis. €)

Ciele	Oprávnené náklady spolu	Verejné zdroje						Súkromné zdroje	EIB
		Verejné zdroje spolu	Fond EÚ	Národné verejné zdroje					
				Národné verejné zdroje spolu	Štátny rozpočet	Regionálne zdroje	Miestne zdroje		
	A=B+H+CH	B=C+D	C	D=E+F+G	E	F	G	H	CH
Cieľ 2.1	**Rozvoj dopravnej infraštruktúry**								
Projekt 2.1.1	354	354	266	89	71	0	18	0	0
Projekt 2.1.2	454	454	341	114	91	0	23	0	0
Projekt 2.1.3	452	452	339	113	90	0	23	0	0
Projekt 2.1.4	57	57	43	14	11	0	3	0	0
Projekt 2.1.5	523	523	392	131	105	0	26	0	0
Projekt 2.1.6	50	50	38	13	10	0	3	0	0
Cieľ 2.2	**Zabezpečenie dopravného spojenia hromadnou autobusovou dopravou, prípadne železničnou dopravou.**								
Projekt 2.2.2	22	22	17	6	4	0	1	0	0
Spolu	1 912	1 912	1 434	478	382	0	96	0	0

Časový horizont čerpania zdrojov (tis. €)

Rok	Oprávnené náklady spolu	Verejné zdroje						Súkromné zdroje	EIB
		Verejné zdroje spolu	Fond EÚ	Národné verejné zdroje					
				Národné verejné zdroje spolu	Štátny rozpočet	Regionálne zdroje	Miestne zdroje		
	A=B+H+CH	B=C+D	C	D=E+F+G	E	F	G	H	CH
2009	353	353	264	88	71	0	18	0	0
2010	353	353	264	88	71	0	18	0	0
2011	478	478	359	120	96	0	24	0	0
2012	478	478	359	120	96	0	24	0	0
2013	126	126	94	31	25	0	6	0	0
2014	126	126	94	31	25	0	6	0	0
2015	0	0	0	0	0	0	0	0	0
2016	0	0	0	0	0	0	0	0	0
2017	0	0	0	0	0	0	0	0	0
2018	0	0	0	0	0	0	0	0	0
Spolu	1912	1912	1434	478	382	0	96	0	0

Finančné tabuľky prezentujú podiel spolufinancovania verejného a súkromného sektora v rámci jednotlivých opatrení

Finančná tabuľka pre verejný sektor:

Celkom VZ + VS	**verejné zdroje** (VZ) ***Celkom** SR + EÚ*	**verejný sektor** (VS)
100%	95 %	5%

Predpokladané zdroje čerpania z fondov EÚ - Operačný program INFORMATIZÁCIA SPOLOČNOSTI	
Prioritné osi programu	**Fond**
1 Efektívna elektronizácia verejnej správy a rozvoj elektronických služieb vrátane informatizácie zdravotníctva	ERDF
2 Rozvoj pamäťových a fondových inštitúcií a obnova ich národnej infraštruktúry	ERDF
3 Zvýšenie prístupnosti k širokopásmovému internetu	ERDF
4 Technická pomoc	ERDF

Predpokladané zdroje čerpania z fondov EÚ - Operačný program DOPRAVA		
Prioritné osi programu	**Hlavné aktivity v rámci prioritnej osi (opatrenia)**	**Fond**
1 Modernizácia a rozvoj železničnej infraštruktúry	1.1 Modernizácia a rozvoj železničných tratí (TEN -T + ostatné)	KF
2 Rozvoj cestnej infraštruktúry (TEN -T)	2.1 Výstavba diaľnic (TEN -T)	KF
3 Modernizácia a rozvoj infraštruktúry intermodálnej prepravy	3.1 Výstavba základnej siete verejných terminálov intermodálnej prepravy	KF
5 Modernizácia a rozvoj cestnej infraštruktúry (rýchlostné cesty a cesty I. triedy)	5.1 Výstavba rýchlostných komunikácií	ERDF
	5.2 Modernizácia a výstavba ciest I. triedy	ERDF
6 Rozvoj verejnej osobnej dopravy	6.1 Rozvoj železničnej a autobusovej verejnej osobnej dopravy	ERDF
7 Technická pomoc		KF

9.3 PROGRAM 3. TECHNICKÁ INFRAŠTRUKTÚRA

Predpokladaná štruktúra finančných zdrojov (tis. €)									
Ciele	**Oprávnené náklady spolu**	**Verejné zdroje**						**Súkromné zdroje**	**EIB**
		Verejné zdroje spolu	**Fond EÚ**	**Národné verejné zdroje**					
				Národné verejné zdroje spolu	**Štátny rozpočet**	**Regionálne zdroje**	**Miestne zdroje**		
	A=B+H+CH	B=C+D	C	D=E+F+G	E	F	G	H	CH
Cieľ 3	**Zabezpečiť rozvoj a rekonštrukciu technickej infraštruktúry v obci.**								
Projekt 3.1	305	305	229	76	61	0	15	0	0
Projekt 3.2	27	27	20	7	5	0	1	0	0
Projekt 3.3	705	705	529	176	141	0	35	0	0
Projekt 3.4	25	25	19	6	5	0	1	0	0
Projekt 3.5	22	22	17	6	4	0	1	0	0
Projekt 3.6	32	32	24	8	6	0	2	0	0
Projekt 3.8	6	6	5	2	1	0	0	0	0
Projekt 3.10	450	450	338	113	90	0	23	0	0
Projekt 3.12	1 150	1 150	863	288	230	0	58	0	0
Projekt 3.13	450	450	338	113	90	0	23	0	0
Spolu	3 172	3 172	2 379	793	634	0	159	0	0

Časový horizont čerpania zdrojov (tis. €)									
Rok	**Oprávnené náklady spolu**	**Verejné zdroje**						**Súkromné zdroje**	**EIB**
		Verejné zdroje spolu	**Fond EÚ**	**Národné verejné zdroje**					
				Národné verejné zdroje spolu	**Štátny rozpočet**	**Regionálne zdroje**	**Miestne zdroje**		
	A=B+H+CH	B=C+D	C	D=E+F+G	E	F	G	H	CH
2009	124	124	93	31	25	0	6	0	0
2010	613	613	460	153	123	0	31	0	0
2011	792	792	594	198	158	0	40	0	0
2012	779	779	584	195	156	0	39	0	0
2013	664	664	498	166	133	0	33	0	0
2014	188	188	141	47	38	0	9	0	0
2015	6	6	5	2	1	0	0	0	0
2016	6	6	5	2	1	0	0	0	0
2017	0	0	0	0	0	0	0	0	0
2018	0	0	0	0	0	0	0	0	0
Spolu	3172	3172	2379	793	634	0	159	0	0

Finančné tabuľky prezentujú podiel spolufinancovania verejného a súkromného sektora v rámci jednotlivých opatrení

Finančná tabuľka pre verejný sektor:

Celkom VZ + VS	**verejné zdroje** (VZ)	**verejný sektor** (VS)
	***Celkom** SR + EÚ*	
100%	95 %	5%

Predpokladané zdroje čerpania z fondov EÚ - Operačný program INFORMATIZÁCIA SPOLOČNOSTI	
Prioritné osi programu	**Fond**
1 Efektívna elektronizácia verejnej správy a rozvoj elektronických služieb vrátane informatizácie zdravotníctva	ERDF
2 Rozvoj pamäťových a fondových inštitúcií a obnova ich národnej infraštruktúry	ERDF
3 Zvýšenie prístupnosti k širokopásmovému internetu	ERDF
4 Technická pomoc	ERDF

Predpokladané zdroje čerpania z fondov EÚ - Operačný program DOPRAVA		
Prioritné osi programu	**Hlavné aktivity v rámci prioritnej osi (opatrenia)**	**Fond**
1 Modernizácia a rozvoj železničnej infraštruktúry	1.1 Modernizácia a rozvoj železničných tratí (TEN -T + ostatné)	KF
2 Rozvoj cestnej infraštruktúry (TEN -T)	2.1 Výstavba diaľnic (TEN -T)	KF
3 Modernizácia a rozvoj infraštruktúry intermodálnej prepravy	3.1 Výstavba základnej siete verejných terminálov intermodálnej prepravy	KF
5 Modernizácia a rozvoj cestnej infraštruktúry (rýchlostné cesty a cesty I. triedy)	5.1 Výstavba rýchlostných komunikácií	ERDF
	5.2 Modernizácia a výstavba ciest I. triedy	ERDF
6 Rozvoj verejnej osobnej dopravy	6.1 Rozvoj železničnej a autobusovej verejnej osobnej dopravy	ERDF
7 Technická pomoc		KF

Predpokladané zdroje čerpania z fondov EÚ - REGIONÁLNY operačný program		
Prioritné osi programu	**Opatrenia**	**Fond**

1 Infraštruktúra vzdelávania	1.1 Rekonštrukcia, rozširovanie a modernizácia existujúcich vzdelávacích zariadení s cieľom zlepšenia podmienok vzdelávacieho procesu (materské, základné a stredné školy)	ERDF
2 Infraštruktúra sociálnych služieb a sociálnoprávnej ochrany a sociálnej kurately	2.1 Budovanie nových zariadení sociálnych služieb a sociálnoprávnej ochrany a sociálnej kurately a obstaranie ich vnútorného zariadenia	ERDF
	2.2 Rekonštrukcia, rozširovanie a modernizácia existujúcich zariadení sociálnych služieb a sociálnoprávnej ochrany a sociálnej kurately s cieľom zvýšenia kvality nimi poskytovaných služieb	
3 Infraštruktúra pamäťových a fondových inštitúcií na regionálnej a miestnej úrovni a revitalizácia pamiatkového fondu	3.1. Modernizácia regionálnej a miestnej infraštruktúry pamäťových a fondových inštitúcií	ERDF
	3.2 Revitalizácia a hospodárske využitie pamiatkových objektov v území	
4 Podpora konkurencieschopnosti a inovatívnej kapacity regiónov	4.1 Modernizácia a budovanie regionálnych komunikácií zaisťujúcich dopravnú obslužnosť regiónu	ERDF
	4.2 Regenerácia sídiel	
5 Infraštruktúra cestovného ruchu	5.1 Podpora a obnova infraštruktúry cestovného ruchu	ERDF
6 Infraštruktúra nekomerčných záchranných služieb	6.1 Rekonštrukcia, rozširovanie a opravy stavebného fondu nekomerčných záchranných služieb a modernizácia ich vnútorného vybavenia	ERDF
7 Technická pomoc		ERDF

9.4 PROGRAM 4. ODPADOVÉ HOSPODÁRSTVO

Predpokladaná štruktúra finančných zdrojov (tis. €)

Ciele	Oprávnené náklady spolu	Verejné zdroje						Súkromné zdroje	EIB
		Verejné zdroje spolu	Fond EÚ	Národné verejné zdroje					
				Národné verejné zdroje spolu	Štátny rozpočet	Regionálne zdroje	Miestne zdroje		
	A=B+H+CH	B=C+D	C	D=E+F+G	E	F	G	H	CH
Cieľ 4	**Nakladanie s komunálnym a drobným stavebným odpadom**								
Projekt 4.4	82	82	62	21	16	0	4	0	0
Projekt 4.5	77	77	58	19	15	0	4	0	0
Projekt 4.6	1 150	1 150	863	288	230	0	58	0	0
Projekt 4.7	450	450	338	113	90	0	23	0	0
Projekt 4.8	250	250	188	63	50	0	13	0	0
Projekt 4.9	17	17	13	4	3	0	1	0	0
Projekt 4.10	5	5	0	5	0	0	5	0	0
Spolu	2 031	2 031	1 520	512	405	0	106	0	0

Časový horizont čerpania zdrojov (tis. €)

Rok	Oprávnené náklady spolu	Verejné zdroje						Súkromné zdroje	EIB
		Verejné zdroje spolu	Fond EÚ	Národné verejné zdroje					
				Národné verejné zdroje spolu	Štátny rozpočet	Regionálne zdroje	Miestne zdroje		
	A=B+H+CH	B=C+D	C	D=E+F+G	E	F	G	H	CH
2009	128	128	94	34	25	0	9	0	0

2010	616	616	460	156	123	0	33	0	0
2011	488	488	366	122	98	0	24	0	0
2012	400	400	300	100	80	0	20	0	0
2013	400	400	300	100	80	0	20	0	0
2014	0	0	0	0	0	0	0	0	0
2015	0	0	0	0	0	0	0	0	0
2016	0	0	0	0	0	0	0	0	0
2017	0	0	0	0	0	0	0	0	0
2018	0	0	0	0	0	0	0	0	0
Spolu	2031	2031	1520	512	405	0	106	0	0

Finančné tabuľky prezentujú podiel spolufinancovania verejného a súkromného sektora v rámci jednotlivých opatrení.

Finančná tabuľka pre verejný sektor:

Celkom VZ + VS	**verejné zdroje** (VZ) ***Celkom** SR + EÚ*	**verejný sektor** (VS)
100%	95 %	5%

Predpokladané zdroje čerpania z fondov EÚ - Operačný program ŽIVOTNÉ PROSTREDIE		
Prioritné osi programu	**Opatrenia**	**Fond**
1 Integrovaná ochrana, racionálne využívanie vôd a protipovodňová ochrana	1.1 Zásobovanie obyvateľstva pitnou vodou	ERDF/KF
	1.2 Odvádzanie a čistenie komunálnych odpadových vôd	
	1.3 Zabezpečenie komplexnej ochrany územia SR pred povodňami	
	1.4 Sledovanie a hodnotenie stavu povrchových vôd a podzemných vôd	
2 Ochrana ovzdušia, ozónovej vrstvy a minimalizácia nepriaznivých vplyvov klimatických zmien vrátane podpory obnoviteľných zdrojov energie	2.1 Ochrana ovzdušia	ERDF/KF
	2.2 Minimalizácia nepriaznivých vplyvov klimatických zmien vrátane podpory obnoviteľných zdrojov energie	
	2.3 Ochrana ozónovej vrstvy Zeme	
3 Odpadové hospodárstvo	3.1 Podpora technológií minimalizujúcich vznik odpadov pri výrobe	ERDF/KF
	3.2 Podpora aktivít v oblasti separovaného zberu	
	3.3 Podpora aktivít na zhodnocovanie odpadov	
	3.4 Nakladanie s vybranými druhmi nebezpečných odpadov	
	3.5 Odstraňovanie environmentálnych záťaží a uzatváranie a rekultivácia skládok odpadov	
4 Ochrana a regenerácia prírodného prostredia a krajiny	4.1 Programy starostlivosti o chránené územia vrátane území NATURA 2000 a programy záchrany pre kriticky ohrozené rastliny a živočíchy vrátane monitoringu druhov a biotopov	ERDF
	4.2 Infraštruktúra ochrany prírody a krajiny	
	4.3 Informačné a propagačné aktivity	
5 Technická pomoc		KF

9.5 PROGRAM 5. ŽIVOTNÉ PROSTREDIE

Predpokladaná štruktúra finančných zdrojov (tis. €)									
Ciele	**Oprávnené náklady spolu**	**Verejné zdroje**						**Súkromné zdroje**	**EIB**
				Národné verejné zdroje					
		Verejné zdroje spolu	**Fond EÚ**	**Národné verejné zdroje spolu**	**Štátny rozpočet**	**Regionálne zdroje**	**Miestne zdroje**		
	A=B+H+CH	B=C+D	C	D=E+F+G	E	F	G	H	CH
Cieľ 5.2	**Nakladanie s komunálnym a drobným stavebným odpadom**								

Projekt 5.2.1	100	100	75	25	20	0	5	0	0
Projekt 5.2.3	553	553	415	138	111	0	28	0	0
Projekt 5.2.4	172	172	129	43	34	0	9	0	0
Projekt 5.2.5	450	450	338	113	90	0	23	0	0
Cieľ 5.4.	**Ochrana a racionálne využívanie vôd, ochrana pred povodňami.**								
Projekt 5.4.3	6	6	5	2	1	0	0	0	0
Projekt 5.4.4	8	8	6	2	2	0	0	0	0
Projekt 5.4.5	16	16	12	4	3	0	1	0	0
Projekt 5.4.6	445	445	334	111	89	0	22	0	0
Spolu	1 750	1 750	1 313	438	350	0	88	0	0

Časový horizont čerpania zdrojov (tis. €)									
Rok	**Oprávnené náklady spolu**	**Verejné zdroje**						**Súkromné zdroje**	**EIB**
		Verejné zdroje spolu	**Fond EÚ**	**Národné verejné zdroje**					
				Národné verejné zdroje spolu	**Štátny rozpočet**	**Regionálne zdroje**	**Miestne zdroje**		
	A=B+H+CH	B=C+D	C	D=E+F+G	E	F	G	H	CH
2009	113	113	84	28	23	0	6	0	0
2010	370	370	278	93	74	0	19	0	0
2011	441	441	331	110	88	0	22	0	0
2012	437	437	328	109	87	0	22	0	0
2013	322	322	241	80	64	0	16	0	0
2014	68	68	51	17	14	0	3	0	0
2015	0	0	0	0	0	0	0	0	0
2016	0	0	0	0	0	0	0	0	0
2017	0	0	0	0	0	0	0	0	0
2018	0	0	0	0	0	0	0	0	0
Spolu	1750	1750	1313	438	350	0	88	0	0

Finančné tabuľky prezentujú podiel spolufinancovania verejného a súkromného sektora v rámci jednotlivých opatrení.

Finančná tabuľka pre verejný sektor:

Celkom VZ + VS	**verejné zdroje** (VZ)	**verejný sektor** (VS)
	Celkom *SR + EÚ*	
100%	95 %	5%

Predpokladané zdroje čerpania z fondov EÚ - Operačný program ŽIVOTNÉ PROSTREDIE		
Prioritné osi programu	**Opatrenia**	**Fond**
1 Integrovaná ochrana, racionálne využívanie vôd a protipovodňová ochrana	1.1 Zásobovanie obyvateľstva pitnou vodou	ERDF/KF
	1.2 Odvádzanie a čistenie komunálnych odpadových vôd	
	1.3 Zabezpečenie komplexnej ochrany územia SR pred povodňami	
	1.4 Sledovanie a hodnotenie stavu povrchových vôd a podzemných vôd	
2 Ochrana ovzdušia, ozónovej vrstvy a minimalizácia nepriaznivých vplyvov klimatických zmien vrátane podpory obnoviteľných zdrojov energie	2.1 Ochrana ovzdušia	ERDF/KF
	2.2 Minimalizácia nepriaznivých vplyvov klimatických zmien vrátane podpory obnoviteľných zdrojov energie	
	2.3 Ochrana ozónovej vrstvy Zeme	
3 Odpadové hospodárstvo	3.1 Podpora technológií minimalizujúcich vznik odpadov pri výrobe	ERDF/KF
	3.2 Podpora aktivít v oblasti separovaného zberu	

	3.3 Podpora aktivít na zhodnocovanie odpadov	
	3.4 Nakladanie s vybranými druhmi nebezpečných odpadov	
	3.5 Odstraňovanie environmentálnych záťaží a uzatváranie a rekultivácia skládok odpadov	
4 Ochrana a regenerácia prírodného prostredia a krajiny	4.1 Programy starostlivosti o chránené územia vrátane území NATURA 2000 a programy záchrany pre kriticky ohrozené rastliny a živočíchy vrátane monitoringu druhov a biotopov	ERDF
	4.2 Infraštruktúra ochrany prírody a krajiny	
	4.3 Informačné a propagačné aktivity	
5 Technická pomoc		KF

9.6 PROGRAM 6. SOCIÁLNE SLUŽBY A ZDRAVOTNÍCTVO

Predpokladaná štruktúra finančných zdrojov (tis. €)									
Ciele	**Oprávnené náklady spolu**	**Verejné zdroje**						**Súkromné zdroje**	**EIB**
		Verejné zdroje spolu	**Fond EÚ**	**Národné verejné zdroje**					
				Národné verejné zdroje spolu	**Štátny rozpočet**	**Regionálne zdroje**	**Miestne zdroje**		
	A=B+H+CH	B=C+D	C	D=E+F+G	E	F	G	H	CH
Cieľ 6.1	**Doplniť chýbajúcu infraštruktúru sociálnych zariadení v obci a zvýšiť ich kvalitu.**								
Projekt 6.1.1	89	89	67	22	18	0	4	0	0
Projekt 6.1.2	47	47	35	12	9	0	2	0	0
Projekt 6.1.3	455	455	341	114	91	0	23	0	0
Projekt 6.1.4	67	67	50	17	13	0	3	0	0
Cieľ 6.2	**Zlepšiť úroveň poskytovania zdravotníckych a sociálnych služieb.**								
Projekt 6.2.5	252	252	189	63	50	0	13	0	0
Spolu	910	910	683	228	182	0	46	0	0

Časový horizont čerpania zdrojov (tis. €)									
Rok	**Oprávnené náklady spolu**	**Verejné zdroje**						**Súkromné zdroje**	**EIB**
		Verejné zdroje spolu	**Fond EÚ**	**Národné verejné zdroje**					
				Národné verejné zdroje spolu	**Štátny rozpočet**	**Regionálne zdroje**	**Miestne zdroje**		
	A=B+H+CH	B=C+D	C	D=E+F+G	E	F	G	H	CH
2009	80	80	60	20	16	0	4	0	0
2010	92	92	69	23	18	0	5	0	0
2011	228	228	171	57	46	0	11	0	0
2012	228	228	171	57	46	0	11	0	0
2013	148	148	111	37	30	0	7	0	0
2014	136	136	102	34	27	0	7	0	0
2015	0	0	0	0	0	0	0	0	0
2016	0	0	0	0	0	0	0	0	0
2017	0	0	0	0	0	0	0	0	0
2018	0	0	0	0	0	0	0	0	0
Spolu	910	910	683	228	182	0	46	0	0

Finančné tabuľky prezentujú podiel spolufinancovania verejného a súkromného sektora v rámci jednotlivých opatrení.

Finančná tabuľka pre verejný sektor:

Celkom VZ + VS	**verejné zdroje** (VZ) ***Celkom*** *SR + EÚ*	**verejný sektor** (VS)
100%	95 %	5%

Predpokladané zdroje čerpania z fondov EÚ - REGIONÁLNY operačný program		
Prioritné osi programu	**Opatrenia**	**Fond**
1 Infraštruktúra vzdelávania	1.1 Rekonštrukcia, rozširovanie a modernizácia existujúcich vzdelávacích zariadení s cieľom zlepšenia podmienok vzdelávacieho procesu (materské, základné a stredné školy)	ERDF
2 Infraštruktúra sociálnych služieb a sociálnoprávnej ochrany a sociálnej kurately	2.1 Budovanie nových zariadení sociálnych služieb a sociálnoprávnej ochrany a sociálnej kurately a obstaranie ich vnútorného zariadenia	ERDF
	2.2 Rekonštrukcia, rozširovanie a modernizácia existujúcich zariadení sociálnych služieb a sociálnoprávnej ochrany a sociálnej kurately s cieľom zvýšenia kvality nimi poskytovaných služieb	
3 Infraštruktúra pamäťových a fondových inštitúcií na regionálnej a miestnej úrovni a revitalizácia pamiatkového fondu	3.1. Modernizácia regionálnej a miestnej infraštruktúry pamäťových a fondových inštitúcií	ERDF
	3.2 Revitalizácia a hospodárske využitie pamiatkových objektov v území	
4 Podpora konkurencieschopnosti a inovatívnej kapacity regiónov	4.1 Modernizácia a budovanie regionálnych komunikácií zaisťujúcich dopravnú obslužnosť regiónu	ERDF
	4.2 Regenerácia sídiel	
5 Infraštruktúra cestovného ruchu	5.1 Podpora a obnova infraštruktúry cestovného ruchu	ERDF
6 Infraštruktúra nekomerčných záchranných služieb	6.1 Rekonštrukcia, rozširovanie a opravy stavebného fondu nekomerčných záchranných služieb a modernizácia ich vnútorného vybavenia	ERDF
7 Technická pomoc		ERDF

Predpokladané zdroje čerpania z fondov EÚ - Operačný program ZAMESTNANOSŤ A SOCIÁLNA INKLÚZIA		
Prioritné osi programu	**Opatrenia**	**Fond**
1 Podpora rastu zamestnanosti a sociálnej inklúzie	1.1 Podpora programov v oblasti podpory zamestnanosti a riešenia nezamestnanosti a dlhodobej nezamestnanosti 1.2 Podpora sociálnej inklúzie prostredníctvom rozvoja sociálnych služieb a opatrení sociálnoprávnej ochrany a sociálnej kurately a zdravotníckych služieb s osobitným zreteľom na marginalizované rómske komunity 1.3 Podpora vytvárania rovnosti príležitostí v prístupe na trh práce a podpora integrácie znevýhodnených skupín na trh práce s osobitným zreteľom na marginalizované rómske komunity 1.4 Podpora zosúladenia rodinného a pracovného života a starostlivosti o malé deti 1.5 Budovanie kapacít a zlepšenie kvality verejnej správy a mimovládnych neziskových organizácií	ESF
3 Technická pomoc		ESF

Predpokladané zdroje čerpania z fondov EÚ - Operačný program ZDRAVOTNÍCTVO		
Prioritné osi programu	**Opatrenia**	**Fond**
1 Modernizácia zdravotníctva	1.1 Reštrukturalizácia, rozširovanie a modernizácia zdravotníckych zariadení	ERDF
	1.2 Informovanosť občanov	
	1.3 Zvýšenie informatizácie zdravotníctva	
2 Technická pomoc		ERDF

9.7 PROGRAM 7. VZDELÁVANIE A ŠPORT

Predpokladaná štruktúra finančných zdrojov (tis. €)									
Ciele	**Oprávnené náklady spolu**	**Verejné zdroje**						**Súkromné zdroje**	**EIB**
		Verejné zdroje spolu	**Fond EÚ**	**Národné verejné zdroje**					
				Národné verejné zdroje spolu	**Štátny rozpočet**	**Regionálne zdroje**	**Miestne zdroje**		
	A=B+H+CH	B=C+D	C	D=E+F+G	E	F	G	H	CH
Cieľ 7.1.	**Zabezpečiť rozvoj a údržbu infraštruktúry vzdelávania a zabezpečenie podmienok pre efektívnu vzdelávaciu činnosť v obci.**								
Projekt 7.1.1	854	854	641	214	171	0	43	0	0
Projekt 7.1.2	522	522	392	131	104	0	26	0	0
Projekt 7.1.3	57	57	43	14	11	0	3	0	0
Projekt 7.1.4	82	82	62	21	16	0	4	0	0
Projekt 7.1.5	127	127	95	32	25	0	6	0	0
Projekt 7.1.6	51	51	38	13	10	0	3	0	0
Projekt 7.1.7	31	31	23	8	6	0	2	0	0
Projekt 7.1.8	15	15	11	4	3	0	1	0	0
Projekt 7.1.9	77	77	58	19	15	0	4	0	0
Projekt 7.1.10	102	102	77	26	20	0	5	0	0
Projekt 7.1.11	2 500	2 500	1 875	625	500	0	125	0	0
Projekt 7.1.12	32	32	24	8	6	0	2	0	0
Projekt 7.1.13	63	63	47	16	13	0	3	0	0
Projekt 7.1.14	302	302	227	76	60	0	15	0	0
Projekt 7.1.15	554	554	416	139	111	0	28	0	0
Cieľ 7.2.	**Zabezpečiť trvalé skvalitňovanie vyváženej ponuky výkonnostného a rekreačného športu.**								
Projekt 7.2.1	932	932	699	233	186	0	47	0	0
Projekt 7.2.8	42	42	32	11	8	0	2	0	0
Projekt 7.2.9	20	20	15	5	4	0	1	0	0
Spolu	6 363	6 363	4 772	1 591	1 273	0	318	0	0

Časový horizont čerpania zdrojov (tis. €)									
Rok	**Oprávnené náklady spolu**	**Verejné zdroje**						**Súkromné zdroje**	**EIB**
		Verejné zdroje spolu	**Fond EÚ**	**Národné verejné zdroje**					
				Národné verejné zdroje spolu	**Štátny rozpočet**	**Regionálne zdroje**	**Miestne zdroje**		
	A=B+H+CH	B=C+D	C	D=E+F+G	E	F	G	H	CH
2009	907	907	680	227	181	0	45	0	0
2010	1088	1088	816	272	218	0	54	0	0
2011	1322	1322	991	330	264	0	66	0	0
2012	1314	1314	986	329	263	0	66	0	0
2013	640	640	480	160	128	0	32	0	0

2014	467	467	350	117	93	0	23	0	0
2015	313	313	234	78	63	0	16	0	0
2016	313	313	234	78	63	0	16	0	0
2017	0	0	0	0	0	0	0	0	0
2018	0	0	0	0	0	0	0	0	0
Spolu	6363	6363	4772	1591	1273	0	318	0	0

Finančné tabuľky prezentujú podiel spolufinancovania verejného a súkromného sektora v rámci jednotlivých opatrení.

Finančná tabuľka pre verejný sektor:

Celkom VZ + VS	**verejné zdroje** (VZ) ***Celkom** SR + EÚ*	**verejný sektor** (VS)
100%	95 %	5 %

Finančná tabuľka pre verejný sektor:

Celkom VZ + VS	**verejné zdroje** (VZ) ***Celkom** SR + EÚ*	**verejný sektor** (VS)
100%	0 %	100 %

Predpokladané zdroje čerpania z fondov EÚ - Operačný program VZDELÁVANIE		
Prioritné osi programu	**Opatrenia**	**Fond**
1 Moderné vzdelávanie pre znalostnú spoločnosť	1.1 Premena tradičnej školy na modernú	ESF
	1.2 Vysoké školy a výskum a vývoj ako motory rozvoja znalostnej spoločnosti	
	1.3 Celoživotné vzdelávanie pre všetkých ako základný princíp znalostnej spoločnosti	
	1.4 Zvyšovanie vzdelanostnej úrovne osôb s osobitými vzdelávacími potrebami so zreteľom na marginalizované rómske komunity	
3 Technická pomoc		ESF

Predpokladané zdroje čerpania z fondov EÚ - REGIONÁLNY operačný program		
Prioritné osi programu	**Opatrenia**	**Fond**
1 Infraštruktúra vzdelávania	1.1 Rekonštrukcia, rozširovanie a modernizácia existujúcich vzdelávacích zariadení s cieľom zlepšenia podmienok vzdelávacieho procesu (materské, základné a stredné školy)	ERDF
2 Infraštruktúra sociálnych služieb a sociálnoprávnej ochrany a sociálnej kurately	2.1 Budovanie nových zariadení sociálnych služieb a sociálnoprávnej ochrany a sociálnej kurately a obstaranie ich vnútorného zariadenia	ERDF
	2.2 Rekonštrukcia, rozširovanie a modernizácia existujúcich zariadení sociálnych služieb a sociálnoprávnej ochrany a sociálnej kurately s cieľom zvýšenia kvality nimi poskytovaných služieb	
3 Infraštruktúra pamäťových a fondových inštitúcií na regionálnej a miestnej úrovni a revitalizácia pamiatkového fondu	3.1. Modernizácia regionálnej a miestnej infraštruktúry pamäťových a fondových inštitúcií	ERDF
	3.2 Revitalizácia a hospodárske využitie pamiatkových objektov v území	
4 Podpora konkurencieschopnosti a inovatívnej kapacity regiónov	4.1 Modernizácia a budovanie regionálnych komunikácií zaisťujúcich dopravnú obslužnosť regiónu	ERDF
	4.2 Regenerácia sídiel	
5 Infraštruktúra cestovného ruchu	5.1 Podpora a obnova infraštruktúry cestovného ruchu	ERDF
6 Infraštruktúra nekomerčných záchranných služieb	6.1 Rekonštrukcia, rozširovanie a opravy stavebného fondu nekomerčných záchranných služieb a modernizácia ich vnútorného vybavenia	ERDF
7 Technická pomoc		ERDF

9.8 PROGRAM 8. KULTÚRA

Predpokladaná štruktúra finančných zdrojov (tis. €)									
Ciele	**Oprávnené náklady spolu**	**Verejné zdroje**						**Súkromné zdroje**	**EIB**
		Verejné zdroje spolu	**Fond EÚ**	**Národné verejné zdroje**					
				Národné verejné zdroje spolu	**Štátny rozpočet**	**Regionálne zdroje**	**Miestne zdroje**		
	A=B+H+CH	B=C+D	C	D=E+F+G	E	F	G	H	CH
Cieľ 8.1	**Zachovanie kultúrno–historického potenciálu obce a rozvoj kultúrnych, informačných a voľnočasových aktivít v nadväznosti na rozvoj cestovného ruchu na regionálnej a miestnej úrovni.**								
Projekt 8.1.1	153	153	115	38	31	0	8	0	0
Projekt 8.1.7	31	31	23	8	6	0	2	0	0
Projekt 8.1.9	27	27	20	7	5	0	1	0	0
Projekt 8.1.10	2 500	2 500	1 875	625	500	0	125	0	0
Projekt 8.1.11	1 000	1 000	750	250	200	0	50	0	0
Projekt 8.1.12	1 000	1 000	750	250	200	0	50	0	0
Projekt 8.1.13	2 000	2 000	1 500	500	400	0	100	0	0
Cieľ 8.3	**Vytvorenie podmienok na efektívnu propagáciu obce v oblasti kultúry.**								
Projekt 8.3.2	1	1	0	1	0	0	1	0	0
Projekt 8.3.3	1	1	0	1	0	0	1	0	0
Spolu	6 713	6 713	5 033	1 680	1 342	0	338	0	0

Časový horizont čerpania zdrojov (tis. €)									
Rok	**Oprávnené náklady spolu**	**Verejné zdroje**						**Súkromné zdroje**	**EIB**
		Verejné zdroje spolu	**Fond EÚ**	**Národné verejné zdroje**					
				Národné verejné zdroje spolu	**Štátny rozpočet**	**Regionálne zdroje**	**Miestne zdroje**		
	A=B+H+CH	B=C+D	C	D=E+F+G	E	F	G	H	CH
2009	820	820	615	205	164	0	41	0	0
2010	866	866	649	217	173	0	44	0	0
2011	866	866	649	217	173	0	44	0	0
2012	865	865	649	216	173	0	43	0	0
2013	858	858	643	214	172	0	43	0	0
2014	813	813	609	203	163	0	41	0	0
2015	813	813	609	203	163	0	41	0	0
2016	813	813	609	203	163	0	41	0	0
2017	0	0	0	0	0	0	0	0	0
2018	0	0	0	0	0	0	0	0	0
Spolu	6713	6713	5033	1680	1342	0	338	0	0

Finančné tabuľky prezentujú podiel spolufinancovania verejného a súkromného sektora v rámci jednotlivých opatrení.

Finančná tabuľka pre verejný sektor:

Celkom VZ + VS	**verejné zdroje** (VZ)	**verejný sektor** (VS)
	***Celkom** SR + EÚ*	
100%	95 %	5 %

Finančná tabuľka pre verejný sektor:

Celkom VZ + VS	**verejné zdroje** (VZ) ***Celkom*** *SR + EÚ*	**verejný sektor** (VS)
100%	0 %	100 %

Predpokladané zdroje čerpania z fondov EÚ - REGIONÁLNY operačný program		
Prioritné osi programu	**Opatrenia**	**Fond**
1 Infraštruktúra vzdelávania	1.1 Rekonštrukcia, rozširovanie a modernizácia existujúcich vzdelávacích zariadení s cieľom zlepšenia podmienok vzdelávacieho procesu (materské, základné a stredné školy)	ERDF
2 Infraštruktúra sociálnych služieb a sociálnoprávnej ochrany a sociálnej kurately	2.1 Budovanie nových zariadení sociálnych služieb a sociálnoprávnej ochrany a sociálnej kurately a obstaranie ich vnútorného zariadenia	ERDF
	2.2 Rekonštrukcia, rozširovanie a modernizácia existujúcich zariadení sociálnych služieb a sociálnoprávnej ochrany a sociálnej kurately s cieľom zvýšenia kvality nimi poskytovaných služieb	
3 Infraštruktúra pamäťových a fondových inštitúcií na regionálnej a miestnej úrovni a revitalizácia pamiatkového fondu	3.1. Modernizácia regionálnej a miestnej infraštruktúry pamäťových a fondových inštitúcií	ERDF
	3.2 Revitalizácia a hospodárske využitie pamiatkových objektov v území	
4 Podpora konkurencieschopnosti a inovatívnej kapacity regiónov	4.1 Modernizácia a budovanie regionálnych komunikácií zaisťujúcich dopravnú obslužnosť regiónu	ERDF
	4.2 Regenerácia sídiel	
5 Infraštruktúra cestovného ruchu	5.1 Podpora a obnova infraštruktúry cestovného ruchu	ERDF
6 Infraštruktúra nekomerčných záchranných služieb	6.1 Rekonštrukcia, rozširovanie a opravy stavebného fondu nekomerčných záchranných služieb a modernizácia ich vnútorného vybavenia	ERDF
7 Technická pomoc		ERDF

9.9 PROGRAM 9. PROPAGÁCIA A CESTOVNÝ RUCH

Predpokladaná štruktúra finančných zdrojov (tis. €)									
Ciele	**Oprávnené náklady spolu**	**Verejné zdroje**						**Súkromné zdroje**	**EIB**
		Verejné zdroje spolu	**Fond EÚ**	**Národné verejné zdroje**					
				Národné verejné zdroje spolu	**Štátny rozpočet**	**Regionálne zdroje**	**Miestne zdroje**		
	A=B+H+CH	B=C+D	C	D=E+F+G	E	F	G	H	CH
Cieľ 9.1	**Zabezpečiť účinnú propagáciu obce.**								
Projekt 9.1.1	1	1	0	1	0	0	1	0	0
Projekt 9.1.2	2	2	0	2	0	0	2	0	0
Projekt 9.1.3	1	1	0	1	0	0	1	0	0
Projekt 9.1.4	1	1	0	1	0	0	1	0	0
Cieľ 9.2	**Rekreačno- relaxačné zázemie obce.**								
Projekt 9.2.2	10	10	0	10	0	0	10	0	0
Projekt 9.2.3	350	350	263	88	70	0	18	0	0
Projekt 9.2.4	7 332	7 332	5 499	1 833	1 466	0	367	0	0
Spolu	7 697	7 697	5 762	1 936	1 536	0	399	0	0

Časový horizont čerpania zdrojov (tis. €)						
Rok	**Oprávnené náklady**	**Verejné zdroje**			**Súkromné zdroje**	**EIB**
		Verejné	**Fond EÚ**	**Národné verejné zdroje**		

	spolu	zdroje spolu		Národné verejné zdroje spolu	Štátny rozpočet	Regionálne zdroje	Miestne zdroje		
	A=B+H+CH	B=C+D	C	D=E+F+G	E	F	G	H	CH
2009	1009	1009	753	256	201	0	56	0	0
2010	1009	1009	753	256	201	0	56	0	0
2011	1005	1005	753	252	201	0	52	0	0
2012	1005	1005	753	252	201	0	52	0	0
2013	917	917	687	229	183	0	46	0	0
2014	917	917	687	229	183	0	46	0	0
2015	917	917	687	229	183	0	46	0	0
2016	917	917	687	229	183	0	46	0	0
2017	0	0	0	0	0	0	0	0	0
2018	0	0	0	0	0	0	0	0	0
Spolu	7697	7697	5762	1936	1536	0	399	0	0

Finančné tabuľky prezentujú podiel spolufinancovania verejného a súkromného sektora v rámci jednotlivých opatrení.

Finančná tabuľka pre verejný sektor:

Celkom VZ + VS	**verejné zdroje** (VZ) ***Celkom** SR + EÚ*	**verejný sektor** (VS)
100%	95 %	5 %

Finančná tabuľka pre verejný sektor:

Celkom VZ + VS	**verejné zdroje** (VZ) ***Celkom** SR + EÚ*	**verejný sektor** (VS)
100%	0 %	100 %

Podpora podnikateľských aktivít v cestovnom ruchu
Finančná tabuľka pre investície realizované súkromným sektorom

Celkom VZ + SZ	**verejné zdroje** (VZ) ***Celkom** SR + EÚ*	**súkromné zdroje** (SZ)
100%	50%	50%

Predpokladané zdroje čerpania z fondov EÚ - Operačný program KONKURENCIESCHOPNOSŤ A HOSPODÁRSKY RAST		
Prioritné osi programu	**Opatrenia**	**Fond**
1 Podpora konkurencieschopnosti podnikov a služieb najmä prostredníctvom inovácií	1.1 Inovácie a technologické transfery	ERDF
	1.2 Podpora spoločných služieb a infraštruktúry pre podnikateľov	
	1.3 Podpora inovačných aktivít v podnikoch	
	1.4 Zvyšovanie energetickej efektívnosti na strane výroby aj spotreby a zavádzanie progresívnych technológií v energetike	
	1.5 Podpora podnikateľských aktivít v cestovnom ruchu	
	1.6 Podpora tvorby pracovných miest prostredníctvom rozvoja podnikania	
	1.7 Podpora druhospracovateľského potravinárskeho priemyslu	
2 Technická pomoc		ERDF

Predpokladané zdroje čerpania z fondov EÚ - REGIONÁLNY operačný program		
Prioritné osi programu	**Opatrenia**	**Fond**
1 Infraštruktúra vzdelávania	1.1 Rekonštrukcia, rozširovanie a modernizácia existujúcich vzdelávacích zariadení s cieľom zlepšenia podmienok vzdelávacieho procesu (materské, základné a stredné školy)	ERDF

2 Infraštruktúra sociálnych služieb a sociálnoprávnej ochrany a sociálnej kurately	2.1 Budovanie nových zariadení sociálnych služieb a sociálnoprávnej ochrany a sociálnej kurately a obstaranie ich vnútorného zariadenia	ERDF
	2.2 Rekonštrukcia, rozširovanie a modernizácia existujúcich zariadení sociálnych služieb a sociálnoprávnej ochrany a sociálnej kurately s cieľom zvýšenia kvality nimi poskytovaných služieb	
3 Infraštruktúra pamäťových a fondových inštitúcií na regionálnej a miestnej úrovni a revitalizácia pamiatkového fondu	3.1. Modernizácia regionálnej a miestnej infraštruktúry pamäťových a fondových inštitúcií	ERDF
	3.2 Revitalizácia a hospodárske využitie pamiatkových objektov v území	
4 Podpora konkurencieschopnosti a inovatívnej kapacity regiónov	4.1 Modernizácia a budovanie regionálnych komunikácií zaisťujúcich dopravnú obslužnosť regiónu	ERDF
	4.2 Regenerácia sídiel	
5 Infraštruktúra cestovného ruchu	5.1 Podpora a obnova infraštruktúry cestovného ruchu	ERDF
6 Infraštruktúra nekomerčných záchranných služieb	6.1 Rekonštrukcia, rozširovanie a opravy stavebného fondu nekomerčných záchranných služieb a modernizácia ich vnútorného vybavenia	ERDF
7 Technická pomoc		ERDF

9.10 PROGRAM 10. ADMINISTRATÍVA A BEZPEČNOSŤ

Predpokladaná štruktúra finančných zdrojov (tis. €)

Ciele	Oprávnené náklady spolu	Verejné zdroje						Súkromné zdroje	EIB
		Verejné zdroje spolu	Fond EÚ	Národné verejné zdroje					
				Národné verejné zdroje spolu	Štátny rozpočet	Regionálne zdroje	Miestne zdroje		
	A=B+H+CH	B=C+D	C	D=E+F+G	E	F	G	H	CH
Cieľ 10.1	**Zabezpečiť rozvoj administratívnej infraštruktúry a podmienok na výkon samosprávnych funkcií v obci**								
Projekt 10.1.1	52	52	39	13	10	0	3	0	0
Cieľ 10.2	**Vytvorenie podmienok na znižovanie kriminality v obci a ochranu majetku obyvateľov a ostatných subjektov v obci.**								
Projekt 10.2.1	11	11	8	3	2	0	1	0	0
Spolu	63	63	47	16	13	0	3	0	0

Časový horizont čerpania zdrojov (tis. €)

Rok	Oprávnené náklady spolu	Verejné zdroje						Súkromné zdroje	EIB
		Verejné zdroje spolu	Fond EÚ	Národné verejné zdroje					
				Národné verejné zdroje spolu	Štátny rozpočet	Regionálne zdroje	Miestne zdroje		
	A=B+H+CH	B=C+D	C	D=E+F+G	E	F	G	H	CH
2009	16	16	12	4	3	0	1	0	0
2010	16	16	12	4	3	0	1	0	0
2011	16	16	12	4	3	0	1	0	0
2012	16	16	12	4	3	0	1	0	0
2013	0	0	0	0	0	0	0	0	0
2014	0	0	0	0	0	0	0	0	0
2015	0	0	0	0	0	0	0	0	0
2016	0	0	0	0	0	0	0	0	0
2017	0	0	0	0	0	0	0	0	0
2018	0	0	0	0	0	0	0	0	0

Spolu	63	63	47	16	13	0	3	0	0

Finančné tabuľky prezentujú podiel spolufinancovania verejného a súkromného sektora v rámci jednotlivých opatrení.

Finančná tabuľka pre verejný sektor:

Celkom VZ + VS	**verejné zdroje** (VZ)	**verejný sektor** (VS)
	Celkom *SR + EÚ*	
100%	95 %	5%

9.11 PROGRAM 11. INFORMATIZÁCIA OBCE

Predpokladaná štruktúra finančných zdrojov (tis. €)									
Ciele	**Oprávnené náklady spolu**	**Verejné zdroje**						**Súkromné zdroje**	**EIB**
		Verejné zdroje spolu	**Fond EÚ**	**Národné verejné zdroje**					
				Národné verejné zdroje spolu	**Štátny rozpočet**	**Regionálne zdroje**	**Miestne zdroje**		
	A=B+H+CH	B=C+D	C	D=E+F+G	E	F	G	H	CH
Cieľ 11.1	**Zabezpečiť technické podmienky na prechod samosprávy na nový typ vládnutia - e - government.**								
Projekt 11.1.1	13	13	10	3	3	0	1	0	0
Projekt 11.1.2	3	3	2	1	1	0	0	0	0
Projekt 11.1.3	5	5	4	1	1	0	0	0	0
Spolu	21	21	16	5	4	0	1	0	0

Časový horizont čerpania zdrojov (tis. €)									
Rok	**Oprávnené náklady spolu**	**Verejné zdroje**						**Súkromné zdroje**	**EIB**
		Verejné zdroje spolu	**Fond EÚ**	**Národné verejné zdroje**					
				Národné verejné zdroje spolu	**Štátny rozpočet**	**Regionálne zdroje**	**Miestne zdroje**		
	A=B+H+CH	B=C+D	C	D=E+F+G	E	F	G	H	CH
2009	5	5	3	1	1	0	0	0	0
2010	5	5	4	1	1	0	0	0	0
2011	5	5	4	1	1	0	0	0	0
2012	5	5	4	1	1	0	0	0	0
2013	1	1	1	0	0	0	0	0	0
2014	0	0	0	0	0	0	0	0	0
2015	0	0	0	0	0	0	0	0	0
2016	0	0	0	0	0	0	0	0	0
2017	0	0	0	0	0	0	0	0	0
2018	0	0	0	0	0	0	0	0	0
Spolu	21	21	16	5	4	0	1	0	0

Finančné tabuľky prezentujú podiel spolufinancovania verejného a súkromného sektora v rámci jednotlivých opatrení.

Finančná tabuľka pre verejný sektor:

Celkom VZ + VS	**verejné zdroje** (VZ)	**verejný sektor** (VS)
	Celkom *SR + EÚ*	
100%	95 %	5%

10 ZABEZPEČENIE PHSR

Po schválení PHSR nastáva vlastná realizácia PHSR, jeho opatrení a úloh. Uskutočnenie aktivít uvedených v PHSR predpokladá určité finančné a administratívne zabezpečenie.

10.1 FINANČNÉ ZABEZPEČENIE PHSR

Finančné vyčíslenie jednotlivých aktivít sa v PHSR uvádza pri väčšine opatrení a aktivít, potrebných na naplnenie cieľov programu. Tie sú stanovené odhadom, konečné rozpočty budú súčasťou vykonávacích plánov. Pri schvaľovaní financovania jednotlivých úloh, vyplývajúcich z aktivít, sa bude prihliadať na ich dôležitosť a dopad na hospodársky a sociálny rozvoj obce. Viaceré úlohy sa môžu realizovať v rámci bežnej prevádzky samosprávy, mnohé však vyžadujú náročnejšie finančné a personálne zdroje a spoluprácu s inými subjektami.

Potenciálne zdroje na realizáciu opatrení a úloh PHSR sú:

- vlastné zdroje – rozpočet obce,
- bankové úvery,
- štátne dotácie z účelových fondov,
- dotácie z výťažku lotérií,
- financie z Národných projektov (MPSVR, úrady práce sociálnych vecí a rodiny),
- štrukturálne a fondy,
- nadácie, neinvestičné fondy,
- účelové fondy zahraničných zastupiteľstiev v SR (holandské, americké, kanadské,...),
- Svetová banka,
- sponzoring podnikateľov, firiem, bankového sektora, súkromných osôb,
- združovanie prostriedkov verejnej a neverejnej sféry, atď.,

Štruktúra uvedených zdrojov bude závisieť na aktuálnej finančnej situácii obce ako aj na spoločensko-ekonomických podmienkach.

10.2 ADMINISTRATÍVNE ZABEZPEČENIE PHSR

Nevyhnutnou podmienkou plnenia programu je administratívne zabezpečenie jeho realizácie. Realizácia vyžaduje pravidelnú systematickú prácu skupín odborníkov a pracovníkov samosprávy. Na tento účel sa doporučuje zriadiť nasledovné orgány s prepojením na vlastné ľudské zdroje:

1. Výbor pre PHSR
Poradný orgán zložený zo starostu a poslancov obecného zastupiteľstva. Úlohou výboru bude v intervale minimálne dva krát do roka posúdiť Správu o realizácii PHSR a stav finančného čerpania prostriedkov, dopadovú analýzu PHSR, plán na ďalšie obdobie a navrhovať stratégiu rozvoja a doplnenie úloh a opatrení, ktoré neboli uvedené v PHSR.

2. Komisia strategického rozvoja
Výkonný útvar, zabezpečujúci plánovanie a realizáciu úloh PHSR. Úlohou útvaru bude: vypracovávať projekty, koordinovať projekty, monitorovať realizáciu projektov, vypracovávať dopadové analýzy projektov, spolupracovať s inými partnermi doma a v zahraničí na realizácii projektov, vyhľadávať potenciálne zdroje a partnerstvá na realizáciu úloh PHSR, dohliadať nad ekonomickým čerpaním projektových prostriedkov, zbierať podklady o projektoch v rámci PHSR realizovaných inými subjektami, viesť aktuálnu analýzu demografie a štruktúry ekonomických charakteristík obce, sledovať podnikateľskú klímu a vzájomný vzťah odvetví v obci, poskytovať asistenciu podnikom vytváraním všestranných komunikačných kanálov, atď.

3. Koordinátor pre stratégiu
Bude mať za úlohu: fungovať ako výkonný tajomník, koordinovať realizáciu PHSR, predkladať správy, podieľať sa na určovaní priorít realizácie PHSR, koordinovať stretnutia, podnety, požiadavky predstaviteľov rozhodujúcich odvetví na území obce, zaznamenávať dôležité trendy v hospodárstve majúce dopad na vývoj obce, podieľať sa na budovaní verejno-súkromných partnerstiev, zúčastňovať

sa na dôležitých domácich a zahraničných stretnutiach, konferenciách, zameraných na rozvoj obce.

4. Vlastní zamestnanci
Do realizácie PHSR budú zapojení aj ostatní zamestnanci.

11 MONITOROVANIE PHSR

Monitorovanie PHSR budú uskutočňovať:

- Výbor pre PHSR,
- Komisia strategického rozvoja,
- Koordinátor pre stratégiu,
- Obecné zastupiteľstvo,

11.1 SPÔSOB MONITOROVANIA PHSR

Monitorovanie plnenia PHSR bude vykonávať Komisia strategického rozvoja. Koordinátorovi pre stratégiu pracovníci Útvaru budú pravidelne predkladať správy o postupe realizácie a príprave projektov, o vlastnej činnosti a o iných aktivitách súvisiace s plnením PHSR. Koordinátor pre stratégiu bude predkladať na zasadnutia Výboru Správy o realizácii PHSR, pre posúdenie súladu aktivít s Programom hospodárskeho a sociálneho rozvoja. Výbor vydá k realizácii stanovisko, ktoré sa predloží poslancom na Obecné zastupiteľstvo pri schvaľovaní ročných rozpočtov.

Počas roka sa môže každý poslanec obecného zastupiteľstva oboznámiť s priebehom plnenia PHSR na Útvare strategického rozvoja alebo u Koordinátora pre stratégiu.

11.2 VYHODNOCOVANIE A SPÔSOB MODIFIKOVANIA PHSR

Hlavným hodnotiacim dokumentom PHSR bude *Správa o realizácii PHSR*, ktorú vypracuje Útvar strategického rozvoja.

Spôsob modifikovania PHSR
Predkladať návrhy na modifikovanie PHSR bude v právomoci Výboru pre PHSR. Koordinátor pre stratégiu môže tiež predkladať Výboru návrhy na doplnenie PHSR. Občania a inštitúcie môžu tiež v písomnej forme predložiť Útvaru návrh na modifikovanie PHSR.

Na zasadnutia Výboru v termíne schvaľovania obecného rozpočtu predloží Koordinátor *Dopadovú analýzu plnenia PHSR.*

Doplnenie PHSR sa uskutoční formou vypracovania *Návrhu na doplnenie PHSR,* ktorý bude obsahovať konkrétne nové špecifické ciele, opatrenia, aktivity a úlohy. Návrh sa predloží na schválenie obecnému zastupiteľstvu. Ak doplnenie PHSR bude spojené s možnosťou získať finančné prostriedky, alebo bude vyvolané inou nevyhnutnou potrebou, môže sa kvôli tomu tiež iniciovať mimoriadne zasadnutie Výboru alebo obecného zastupiteľstva.

12 ZÁVER

PHSR Obce Zemianske Kostoľany je strategický strednodobý dokument, ktorý určuje víziu rozvoja obce, prioritné rozvojové oblasti a strategické ciele ich naplnenia. Tento dokument je základným východiskom pre spracovanie ďalších materiálov rozvoja jednotlivých oblastí života obce.

PHSR je otvoreným dokumentom, ktorý bude pravidelne polročne vyhodnocovaný a aktualizovaný na zasadnutiach obecného zastupiteľstva.

Predmetný PHSR Obce Zemianske Kostoľany bol schávlený na zasadnutí obecného zastupiteľstva dňa

..... VZN č. .....

....

pečiatka obce starosta obce

13 POUŽITÁ LITERATÚRA

1. Národný strategický referenčný rámec 2007-2013.
2. Program rozvoja vidieka 2007 – 2013.
3. Program hospodárskeho a sociálneho rozvoja Trenčianskeho samosprávneho kraja.
4. Zákon č. 503/2001 Z.z. o podpore regionálneho rozvoja, v znení neskorších predpisov.
5. Zákon č. 369/1990 Z.z. o obecnom zriadení, v znení neskorších predpisov.
6. Zákon č. 303/1995 Z.z. o rozpočtových pravidlách, v znení neskorších predpisov.
7. Zákon č. 482/2003 Z.z. o štátnej pokladnici.
8. Zákon č. 193/2001 Z.z. o podpore na zriadenie priemyselných parkov,
9. Zákon č. 156/2003 Z.z. ktorým sa mení a dopĺňa zákon č. 193/2001 Z.z. o podpore na zriadenie priemyselných parkov.
10. VEDA. Encyklopédia Slovenska. VI zv. Veda, Trenčín, 1982.
10. JAROŠ, J. Tectonic styles of the homelands of superficial nappes. Rozpravy ČASV, Řada matematických a přírodných věd, roč. 81, seš. 6, Academia Praha, 1971.
11. LUKNIŠ, M. A KOL. Slovensko – Príroda. Vyd. Obzor, Trenčín, 1972.
12. MAZÚR, M., LUKNIŠ, M. Regionálne geomorfologické členenie SSR, Geogr. Čas., 30, 2, Trenčín, 1978.
13. UPSVAR. Štatistiky Úradu práce, socialných vecí a rodiny 1999 – 2004.
14. Interné materiály obce Zemianske Kostoľany.
15. Sociologický ústav Slovenskej akadémie vied, REGIONÁLNY ROZVOJ SLOVENSKA VÝCHODISKÁ A SÚČASNÝ STAV , Editori: Mgr. Ľubomír Falťan, CSc., Doc. PhDr. Ján Pašiak, PhD. 2004, 88 s.
16. Ministerstvo životného prostredia Slovenskej republiky. Národná stratégia ISPA Slovenskej republiky: životné prostredie, Október 2000.
17. STREDOSLOVENSKÉ VYDAVATEĽSTVO. Vlastivedný sborník IV. Bratislava. 1961.
18. STREDOSLOVENSKÉ VYDAVATEĽSTVO. Vlastivedný sborník XI. Bratislava. 1972.
19. BIELY, A. et al. Geologická stavba. In Atlas krajiny Slovenskej republiky [online]. 2004.
20. LUKNIŠ, M. Reliéf. In LUKNIŠ, M. et al. Slovensko 2 : Príroda. 1972.
21. HRAŠNA, M., KLUKANOVÁ, A. Inžinierskogeologická rajonizácia. In Atlas krajiny Slovenskej republiky [online]. 2004.
22. MAZÚR, E., LUKNIŠ, M.. Geomorfologické jednotky. Mapa 1:500 000. In Atlas SSR. 1980.
23. MAZÚR, E., ČINČURA, J., KVITKOVIČ, J. Geomorfológia. Mapa 1:500 000. In Atlas SSR. 1980.
24. http://www.enviro.gov.sk/servlets/files/8994.
25. http://www.mineraly.sk/files/lok/16_safarka.htm
26. http://enviroportal.sk/pdf/spravy_zp/kke02s.pdf
27. http://volcanology.eligeos.org/permvolcincwc-5.html
28. http://www.ucm.sk/FPV/katedry/biotechnolog/revue_nova_biotechnologica/revue_nova_biotechnologica_3_2/04_Krajnakova.pdf.
29. http://www.statistics.sk/mosmis/run.html
30. http://www.cvcdub.edu.sk/vorec/fg-charakteristika-ilavy/2_hydrologia.html
31. http://www.sazp.sk/slovak/struktura/copk/chodniky/chkosk3/kapitoly/kap_5.html
32. http://www.mineraly.sk/files/lok/16_safarka.htm
33. http://enviroportal.sk/pdf/spravy_zp/kke02s.pdf
34. http://www.fns.uniba.sk/zp/knihy/index.htm
35. Jozef Jakál, Geografický ústav SAV, Štefánikova 49, 814 73 Trenčín, Slovensko KRASOVÉ FORMY A ICH VÄZBA NA VLASTNOSTI RELIÉFU A KLÍMY V ZÁPADNÝCH KARPATOCH
36. http://www.agroporadenstvo.sk/rv/poda/cernozem.htm
37. http://www.agroporadenstvo.sk/rv/poda/fluvizem.htm
38. ÚPD Zemianske Kostoľany
39. http://web.tuke.sk/fberg-kgp/spis/geologia.htm
40. http://oldwww.fns.uniba.sk/~krg/prilohy/kgamr/2004/podnedruhy1.htm
41. Nábělek, F. (l 979): Encyklopédia Slovenska, SAV, Bratislava
42. Kolektív, 2000: Morfogenetický klasifikačný systém pôd Slovenska. VÚPOP, Societas
43. Pedologica Slovaca, Bratislava, s. 74
44. Mazúr, E. (1980): Atlas SSR, SAV, Bratislava - kapitola pôdy
45. Minár, J. a kolektív (2001): Geografické spektrum 3. PRIF UK Bratislava
46. http://www.mineraly.sk/files/hor/spras.htm
47. Bizudová, M. 1993. Geomorfológia. 1. vyd. Bratislava: UK Bratislava, 1993. 228 s. -
48. Lukniš, M. 1972. Slovensko príroda. 1. vyd. Bratislava: Obzor, 1972. 920 s. -
49. Ciesarik, M. 1994. Geológia. Vysokoškolské skriptá. 1. vyd. Zvolen: LF: Katedra prírodného prostredia, 1994. 255 s. ISBN 80-228-0345-6 –
50. ÚPD M.,2008
51. Čerman, R. 2003. Zemepisný atlas SR. 1. vyd. Bratislava: Mapa Slovakia Bratislava, s.r.o. , 2003. 96 s. ISBN 80-8067-006- 4 –
52. Kolník P., 2001, Cestovný lexikón Slovenskej republiky, Bratislava, Vydavateľstvo Astor Slovakia, 212,
53. Plesník P., a kol. 1989, Malá slovenská vlastiveda, Bratislava, Vydavateľstvo Obzor, 91, 135, 222, 223,
54. www.statistics.sk
55. http://www.slovakia.travel/entitaview.aspx?l=1&llt=1&idp=41897
56. (http://www.zemianskekostolany.sk/, 12.8.2009)
57. (http://sk.wikipedia.org/wiki/Vt%C3%A1%C4%8Dnik_(pohorie) 12.8.2009)
58. (Konečný, V., Lexa, J., Šimon, L., Dublan, L., 2001: Neogénny vulkanizmus stredného Slovenska. Mineralia Slovaca 33, s. 159 – 178)
59. http://www.hornanitra.sk/index.php?str=geologia&lang=sk
60. (www.agroporadenstvo.sk, 12.8.2009)
61. (http://sk.wikipedia.org/wiki/Nitra_(rieka), 12.8.2009)

62. (http://www.sazp.sk/slovak/periodika/enviromagazin/enviromc1_3/18voda.html, 12.8.2009)
63. http://www.hornanitra.sk/index.php?str=podnebie&lang=sk, 12.8.2009
64. http://www.hornanitra.sk/index.php?str=fauna&lang=sk, 12.8.2009
65. (http://www.slovakia.travel/entitaview.aspx?l=1&llt=1&idp=41897, 12.8.2009)
66. (http://www.sazp.sk/slovak/periodika/enviromagazin/enviromc1_3/18voda.html, 12.8.2009)
67. (http://www.zemianskekostolany.sk/, 12.8.2009)

Program hospodárskeho a sociálneho rozvoja
Obce Zemianske Kostoľany
Programovacie obdobie 2009 – 2018
2009

SCARABEO-SK ,s.r.o., Povstalecká cesta 16, 974 09 Banská Bystrica

e-mail: hronec.scarabeus@gmail.com
tel.: 0907 439 224
0911 439 224